

Plano de Transportes Escolares

2020/2021



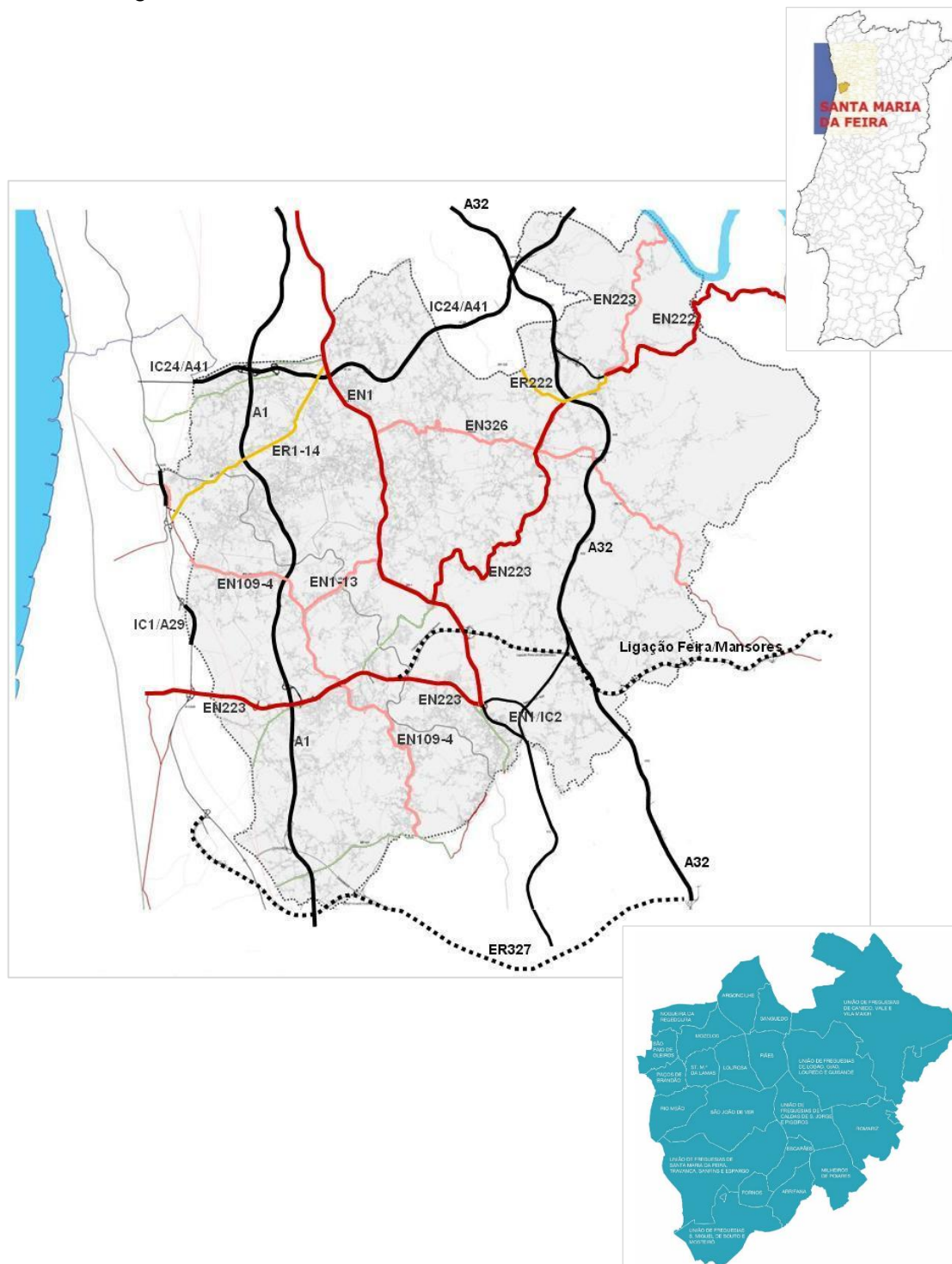
santa maria da feira câmara municipal

Índice

Introdução	3
Normas e procedimentos	4_6
Alunos com Dificuldades de Locomoção	6
Percursos de risco ou com mobilidade condicionada	6
Circuitos especiais de transportes escolares	6_9
Áreas de influência pedagógica dos estabelecimentos de ensino	10_11
Parecer do Concelho Municipal da Educação	12
Número de alunos com transporte escolar-previsão para o ano letivo 2020/2021	13
Número de alunos com transporte escolar-escolas de outros Concelhos	14
Viaturas Municipais	15
Viaturas em Regime de Aluguer	16_17
Total de Alunos a Transportar	18
Escola EB António Alves Amorim	20_25
Escola EB de Argoncilhe	26_34
Agrupamento de Escolas de Arrifana	35_44
Escola EB de Canedo	45_55
Escola EB da Corga do Lobão	56_63
Escola EB Fernando Pessoa	64_70
Escola EB de Paços de Brandão	71_77
Escola Secundária Coelho e Castro – Fiães	78_87
Agrupamento de Escolas de Santa Maria da Feira	88_101
Anexos	102
Anexo 1-Legislação	
Anexo 2-Circuitos especiais de transportes escolares	

Introdução

O concelho de Santa Maria da Feira situa-se no distrito de Aveiro e a Sul da Área Metropolitana do Porto. Possui um importante conjunto de vias de comunicação, que lhe garantem proximidade dos grandes centros urbanos do Porto, Aveiro e Coimbra e uma área de cerca de 215 km², sendo constituído por 21 freguesias, com características muito heterogéneas:



Ao nível da Rede Escolar é constituído por vários Estabelecimentos de Ensino:

Tipos de Estabelecimentos de Ensino	N.º de Estabelecimentos de Ensino
Agrupamentos de Escolas	9
Jardins de Infância	27
Escolas Básicas/Jardins de Infância	30
Escolas Básicas 1.º CEB	20
Escolas Básicas c/ 2.º e 3.º CEB	11
Escolas c/ Secundário	3
Escolas Profissionais	1
Escolas de Ensino Privado	3
Estabelecimentos de Ensino Superior	2
N.º de Bibliotecas Escolares 1.º CEB	21
N.º de Bibliotecas Escolares 2.º, 3.º e secundário	12

De acordo com as especificidades apresentadas por parte dos nossos alunos e do meio empresarial envolvente, a oferta formativa tem sido cada vez mais diversificada, permitindo que os alunos não se desloquem para escolas dos concelhos limítrofes e a diminuição dos gastos do Município nas participações dos transportes escolares. Contudo, sempre que não exista determinada oferta formativa dentro do nosso concelho, é financiado 100% do valor do passe escolar para todos os alunos que frequentem qualquer nível de ensino de outro concelho.

Por outro lado, sempre que os meios de transporte coletivo não satisfaçam regularmente as necessidades de transporte dos alunos são adjudicados circuitos especiais, tal como é previsto na Legislação que vigora atualmente.

Normas e procedimentos

De acordo com o nº1, alínea gg), do Artigo 33º da Lei nº 75/2013 de 12 de setembro, que estabelece o regime jurídico de transferência de competências do Estado para as autarquias locais, compete à Câmara Municipal assegurar, organizar e gerir os transportes escolares. A restante Legislação que regula o funcionamento do programa de transportes escolares está devidamente assinalada nos anexos do presente plano de transportes escolares.

Anualmente é elaborado um plano de transportes escolares, onde é feita uma previsão dos transportes que irão ser necessários para o ano letivo seguinte, de acordo com os

dados fornecidos por parte dos vários Estabelecimentos de Ensino do Concelho e empresas de transportes.

Atualmente vivemos momentos difíceis causados pela Pandemia do COVID-19, decretada pela Organização Mundial de Saúde a 11 de março de 2020, sendo importantíssimo estarmos atentos a todas as medidas de prevenção aconselhadas quando usamos os transportes escolares, nomeadamente o uso de máscara, distanciamento físico, quer durante o período de espera, quer durante a utilização do transporte, a constante higienização das mãos e evitar o contacto manual com as superfícies. Neste sentido, todas os transportes mencionados neste Plano têm o seu Plano de Contingência para o Transporte das Crianças, com as considerações feitas anteriormente, considerando a Orientação nº 027/2020 de 20/05/2020 para procedimentos nos Transportes Públicos, e demais Orientações pertinentes, tais como: Orientação nº 002A/2020 de 25/01/2020 (atualizada a 09/03/2020), Orientação nº 010/2020 de 16/03/2020, Orientação nº 014/2020 de 21/03/2020, e demais normas/orientações, legislação e documentos de apoio relevantes. De salientar ainda, que o presente Plano de Transportes adequar-se-á à evolução da Pandemia, em qualquer altura do ano letivo 2020/2021, tendo sempre como principal preocupação a segurança e saúde de todos os alunos e todas as orientações emanadas pela DGS.

No que diz respeito à concessão do passe escolar, cada Estabelecimento de Ensino é responsável pela informação aos alunos, recolha das inscrições para transporte escolar e respetiva análise, para posterior atribuição de passe escolar. Mensalmente, os Estabelecimentos de Ensino requerem às empresas de transporte os respetivos passes escolares, com a devida autorização do Município, sendo concedido passe escolar a todos os alunos que residam a mais de 3 km do Estabelecimento de Ensino que frequentam e não se matriculem contrariando as normas estabelecidas de encaminhamento de matrícula.

Quando os alunos frequentam estabelecimentos de ensino fora das áreas de influência pedagógica, é apenas concedido passe escolar aos alunos:

- Que não tenham vaga no curso pretendido na área de influência pedagógica;
- Comprovem que o curso que pretendem não existe na escola da área de influência pedagógica;
- Desde que frequentem a escola mais próxima da sua residência.

Nestas situações, é emitida uma declaração de autorização do Município a referir o pagamento total do passe escolar, devendo o aluno entregar a referida declaração na empresa de transporte.

Por outro lado, os alunos que não estejam abrangidos pela Legislação dos transportes escolares, podem optar por um passe único:

- Passe Sub13 (idades compreendidas entre 4 e 12 anos) – passe gratuito, que tem apenas um custo inicial do cartão no valor de 6€;
- Passe 13_18 (idades compreendidas entre 13 e 18 anos).

Alunos com dificuldades de locomoção

De acordo com a alínea b), do n.º1 do Artigo 20.º do Decreto-Lei n.º 21/2019 de 30 de janeiro, os alunos com dificuldade de locomoção que beneficiam de medidas ao abrigo da educação inclusiva, independentemente da distância da sua residência ao Estabelecimento de Ensino que frequentam, têm o seu transporte escolar gratuito.

A organização deste transporte poderá ser facilitada através dos meios disponibilizados pelo Município ou através de serviços de aluguer, tendo em conta as necessidades específicas de cada aluno.

Percursos de risco ou com mobilidade condicionada

As escolas, com a devida autorização do Município, podem conceder passe escolar aos alunos que, apesar de não cumprirem integralmente o preceituado na Legislação, residam ou tenham necessidade de se deslocar por percursos que, percorridos a pé, constituam um risco físico para os estudantes, nomeadamente zonas despovoadas, íngremes, sem passeios ou com pouca iluminação. A concessão de passe escolar nas situações descritas anteriormente ou noutras não previstas deverá ser devidamente analisada e fundamentada pelo Município e pelos Estabelecimentos de Ensino.

Circuitos especiais de transportes escolares

Todos os anos letivos, ao reordenar a rede escolar, existe a necessidade de transportar alunos para outros Estabelecimentos de Ensino, sendo necessário realizar um concurso público para a prestação de serviços de aluguer de circuitos especiais de transportes escolares, com a duração de um ano letivo, cujos mapas com os itinerários necessários

para o ano letivo 2020/2021 fazem parte dos anexos deste plano de transportes escolares:

Lote 1

- **Circuitos 1 e 2** – Transporte de alunos de diversas localidades de Canedo para a Escola Básica de Canedo, Escola Básica da Presinha e JI de Vila Maior;

Lote 2

- Transporte de alunos do lugar de Rebordelo (Canedo) para a EB e EB23 de Canedo;

Lote 3

- Transporte de alunos entre a EB de Canedo e as piscinas de Fiães;

Lote 4

- Transporte de alunos das Escolas EB de Outeiro, JI e EB do Mieiro para o Salão Paroquial de Travanca (hora de almoço) e vice-versa (após almoço);

Lote 5

- Transporte de alunos da Escola EB de Aldeia Sanfins para o Centro Social de Sanfins (hora do almoço) e vice-versa (após almoço);

Lote 6

- Transporte de alunos da Escola EB de Lamas n. 01 para a cantina de Lamas (hora do almoço) e vice-versa (após almoço);

Lote 7

Circuito 1

- Transporte de alunos do lugar de Pessegueiro – Vale (e outros lugares limítrofes) para a EB da Póvoa – Vale, transportando de seguida alunos do lugar de Parada – Louredo (e outros lugares limítrofes) para a Escola Básica de Louredo (Centro Escolar de Louredo);

Circuito 2

- Transporte de alunos entre a EB da Corga do Lobão e as piscinas de Fiães;

Lote 8

- Transporte de alunos entre o JI Fornos (Guisande), passando pelas antigas instalações da EB Viso até à EB de Louredo (Centro Escolar);

Lote 9

- Transporte de alunos entre o lugar de Estoze (Guisande) e a EB da Corga do Lobão;

Lote 10

Circuito 1

- Transporte de alunos dos lugares de Manhouce, Adoufe, Fontainhas e Carvalhosa (e outros lugares limítrofes) para a Escola EB 2/3 de Arrifana, EB Bairro (com jardim de Infância e 1.º ciclo) e EB Outeiro;

Circuito 2

- Transporte de alunos dos lugares de Duas Igrejas, Reguenga, Oliveira e Carvalhal (e outros lugares limítrofes) para a EB de Igreja (pode ser necessário transporte para o Jardim de Infância de Igreja (Goim) e entre os dois Estabelecimentos de Ensino);

Lote 11

- Transporte de alunos entre a EB Arrifana e as piscinas de Santa Maria da Feira;

Lote 12

- Transporte de alunos do lugar de Nadais (e outros lugares limítrofes) para o JI e EB de Escapães;

Lote 13

- Transporte de alunos entre Fafião (Romariz), Gândara (Milheirós de Poiares) e outros lugares limítrofes para a EB Pigeiros;

Lote 14

- Transporte de alunos entre Caldas de S. Jorge e a Escola Secundária Coelho e Castro;

Lote 15

- Transporte de alunos dos lugares de Rebordelo e Mota, freguesia de Canedo, Pessegueiro e Serralva, freguesia do Vale, e Parada, freguesia de Louredo (e outros lugares limítrofes) para a Escola Básica e Secundária Coelho e Castro-Fiães;

Lote 16

- Transporte de alunos entre a Escola Secundária Coelho e Castro e as piscinas de Fiães;

Lote 17

- Transporte de alunos entre a Escola Secundária Coelho e Castro e o Centro Hípico de Travanca (Santa Maria da Feira);

Lote 18

- Transporte de alunos entre Igreja (Argoncilhe) e outros lugares limítrofes e a Escola Secundária Coelho e Castro;

Lote 19

- Novos percursos não previsíveis de transporte de alunos;

Lote 20

- Novos percursos não previsíveis de transporte de alunos;

Para além dos circuitos mencionados, serão transportados alunos nas viaturas do Município ou em táxis:

- Transporte de alunos para a EB de S. Donato – Ovar (alunos com necessidades educativas especiais com apoio numa Escola de Referência);
- Transporte de alunos para a EB de Igreja-Lobão;
- Transporte de alunos para a EB de Gião;
- Transporte de alunos entre Nogueira da Regedoura e a EB de Paços de Brandão;
- Transporte de alunos para a EB de Espargo;
- Transporte de alunos para a EB N.º1;
- Transporte de alunos da Obra do Frei Gil para a EB23 de Canedo;

Ressalvamos que todos os circuitos especiais mencionados anteriormente, poderão sofrer ligeiras alterações no início do ano letivo, em consequência das matrículas recebido por parte dos vários Estabelecimentos de Ensino.

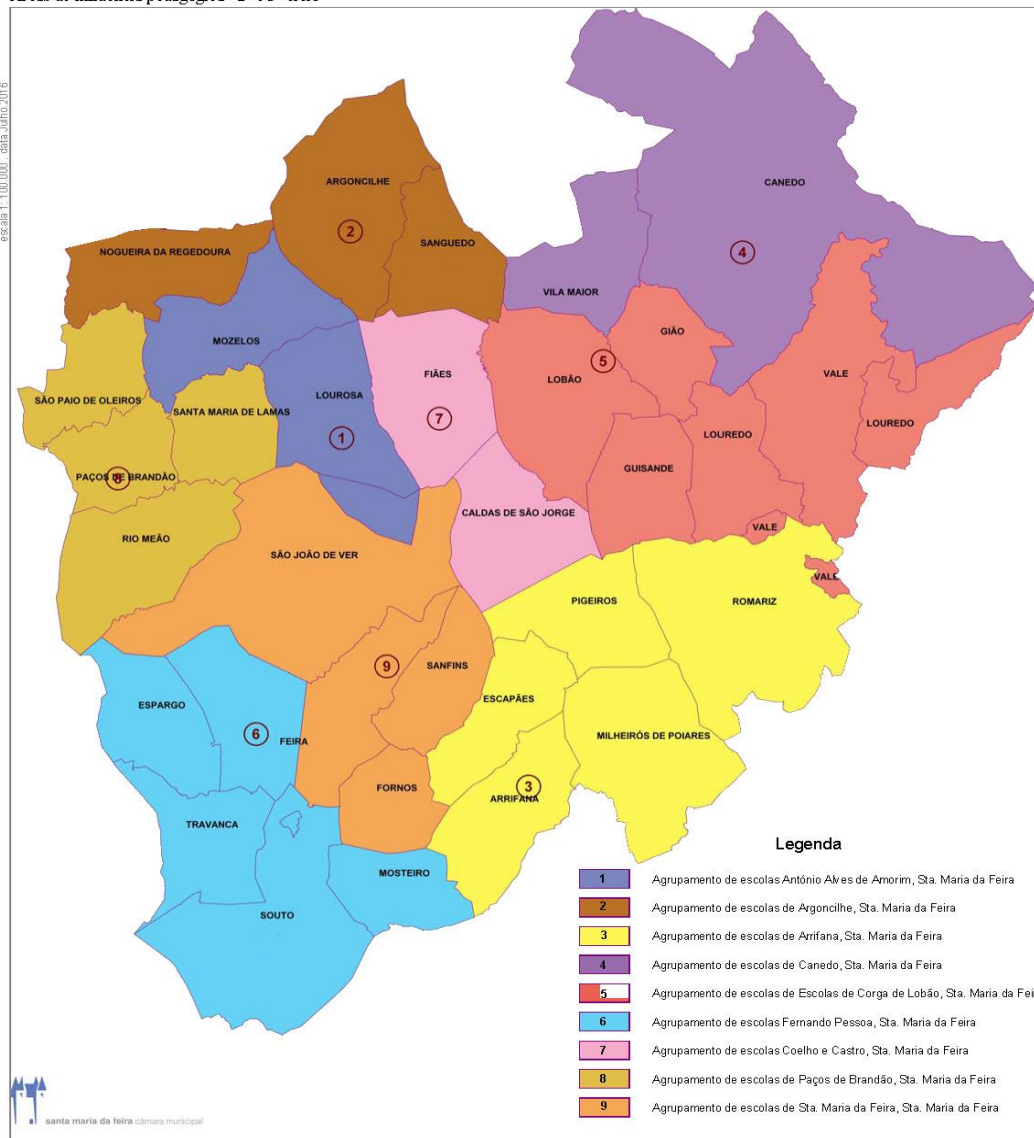
Áreas de influência pedagógica dos Estabelecimentos de Ensino

2.º e 3.º ciclo

concelho de santa maria da feira

sistema municipal de informação geográfica

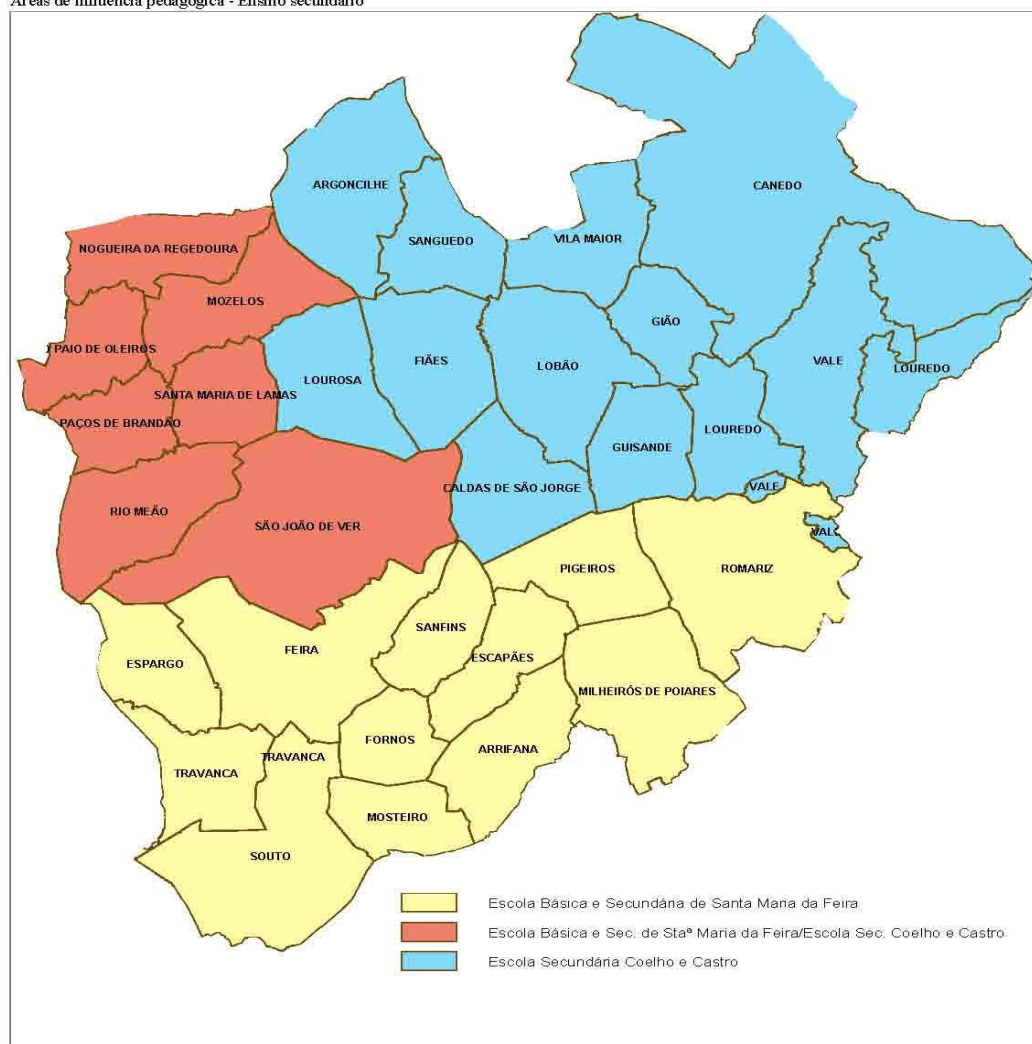
Transportes escolares
Áreas de influência pedagógica - 2º e 3º ciclo



Ensino Secundário



Transportes escolares
Áreas de influência pedagógica - Ensino secundário



Parecer do Conselho Municipal de Educação

O presente Plano de Transportes obteve parecer favorável na reunião do Conselho Municipal, realizada no dia 8 de julho de 2020.

Número de alunos com transporte escolar – previsão para o ano letivo 2020/2021

Nº de Passes Escolares previstos, financiados pelo Município de Santa Maria da Feira				
Estabelecimentos de Ensino pertencentes ao N/ Concelho	2ºciclo	3ºciclo	Secundário	Total
EB23 António Alves Amorim	83	148		231
EB23 de Argoncilhe	132	163		295
Agrupamento de Escolas de Arrifana (EB23 de Arrifana + EB23 de Milheirós de Poiars)	69	142	52	263
EB23 de Canedo	70	118		188
EB23 da Corga do Lobão	62	132		194
EB23 Fernando Pessoa	118	133		251
EB23 de Paços de Brandão	93	157		250
Agrupamento de Escolas Coelho e Castro	65	110	279	454
Agrupamento de Escolas de Santa Maria da Feira (Secundária da Feira + EB23 Ferreira de Almeida)	105	267	471	843
Total de passes previsto Ano Letivo 2020/2021	797	1370	802	2969

Nº de Passes Escolares previstos para alunos que frequentam Estabelecimentos de Ensino fora da S/área de influência pedagógica				
Escolas	2ºciclo	3ºciclo	Secundário	Observações
Escola Artística Soares dos Reis			4	Inexistência da oferta formativa no N/ Concelho
Total de passes previsto Ano letivo 2020/2021	0	0	4	
	4			

Viaturas Municipais (Carrinhas de Apoio às Escolas)		
	1º/2º/3º ciclo ou ensino secundário	Observações
Transporte de alunos para a EB de S. Donato - Ovar	1	Aluno autista
Transporte de alunos para a EB de Igreja - Lobão	2	Alunos portadores de necessidades educativas especiais
Transporte de aluno para a EB Gião	1	Carência Económica
Transporte de aluno entre a EB23 de Paços de Brandão e Canedo	1	Inexistência de oferta formativa na área de influência pedagógica
Transporte de alunos da Obra Frei Gil para a EB23 de Canedo	3	Alunos portadores de necessidades educativas especiais
Transporte de aluno para a EB Espargo	1	Inexistência de oferta formativa na área de influência pedagógica
Transporte de aluno para a EB N.º1	1	Inexistência de oferta formativa na área de influência pedagógica
Transporte de alunos entre Nogueira da Regedoura e a EB de Paços de Brandão	2	Inexistência de transporte escolar com horário compatível
Total de alunos transportados previstos	12	

Circuitos Especiais - Viaturas em Regime de Aluguer					
	JI / 1.º ciclo	2ºciclo	3ºciclo	Secundário	Total
Autocarros/ Mini Bus					
Transporte de alunos entre várias localidades de Canedo e as escolas de : EB de Canedo, EB da Presinha e JI de Igreja (Vila Maior)	100				100
Transporte de alunos entre a EB do Outeiro, JI e EB do Mieiro e o Salão Paroquial de Travanca (hora do almoço)	69				69
Transporte de alunos de Manhouce e outros lugares limítrofes para a EB23 de Arrifana, EB do Outeiro e Bairro	9	11	24	6	50
Transporte de alunos entre a EB de Lamas n.º1 e a cantina de Lamas (hora de almoço)	50				50
Transporte de alunos entre a EB de Aldeia (Sanfins) e o Centro Social de Sanfins (hora de almoço)	60				60
Transporte de alunos entre a EB da Corga do Lobão e as piscinas de Fiães		10	7		17
Transporte de alunos entre Viso-Guisande e a EB de Louredo	12				12
Transporte de alunos para a EB da Póvoa e a EB de Louredo	15				15
Transporte de alunos para o JI e EB de Romariz	20				20
Transporte de alunos entre as Caldas de S. Jorge e a Escola Secundária Coelho e Castro		5	5		10
Transporte de alunos entre a Escola Secundária Coelho e Castro e o Centro Hípico de Santa Maria da Feira		12			12
Transporte de alunos de Canedo, Vale, Vila Maior e União de Freguesias de Lobão, Gião, Louredo e Guisande para a Escola Secundária Coelho e Castro				20	20

Táxis					
Transporte de alunos entre Argoncilhe e a Escola Secundária Coelho e Castro			2	1	3
Transporte de alunos entre Nadais e a EB e JI de Escapães	3				3
Transporte de alunos para a EB de Pigeiros	3				3
Transporte de alunos entre Rebordelo e a EB de Canedo		2	1		3
Carrinhas					
Transporte de alunos entre EB de Canedo e piscinas de Fiães		7			7
Transporte de alunos entre a Escola secundária de Fiães e as piscinas de Fiães		6			6
Transporte de alunos entre EB de Arrifana e as piscinas de Santa Maria da Feira		6			6
Transporte de alunos entre Estoze e a EB da Corga do Lobão		3	4		7
Total	341	62	43	27	473

Total de alunos a transportar Ano Letivo 2020/2021 (estes valores incluem n.º de passes escolares, circuitos especiais e viaturas do Município)			
Jl/1ºCiclo	2ºCiclo	3ºCiclo	Secundário
347	859	1419	833
3458			

Escolas Básicas e Secundárias do Concelho de Santa Maria da Feira



Agrupamento de Escolas António Alves Amorim

➤ Localização do Agrupamento no Concelho de Santa Maria da Feira

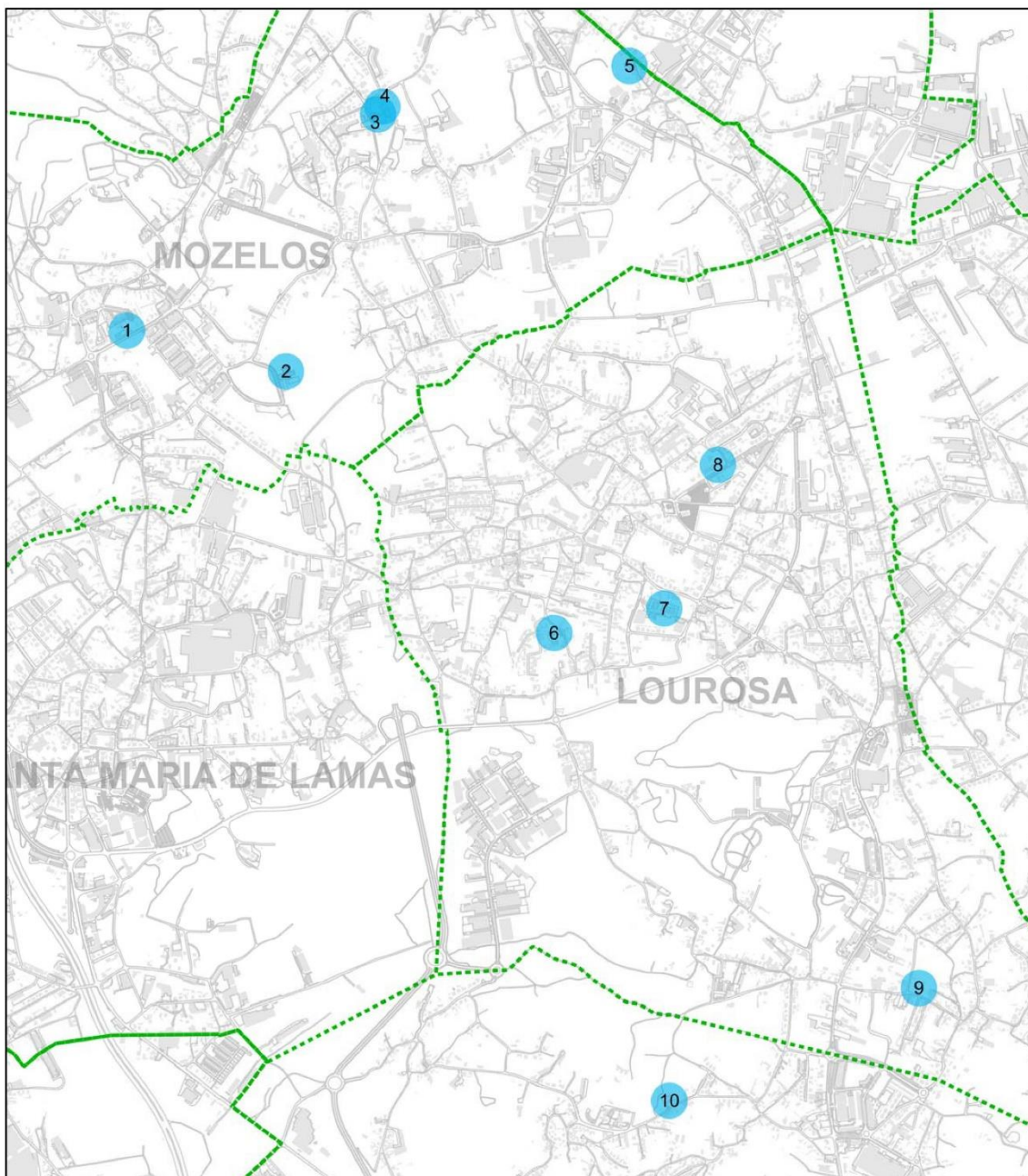


➤ Escolas que constituem o Agrupamento e sua localização geográfica



santa maria da feira câmara municipal

Agrupamento de Escolas Alves Amorim



Legenda

- | | | |
|------------------|-----------------------------|-----------------------|
| 1 - JI de Sobral | 5 - EB da Vergada | 9 - EB de Aldeia Nova |
| 2 - EB de Sobral | 6 - EB de Casalmeão | 10 - EB de Fonte Seca |
| 3 - EB de Prime | 7 - EB António Alves Amorim | |
| 4 - JI de Prime | 8 - EB Dr. Sérgio Ribeiro | |

Escala: 1/20000
Data: Março 2019
Projeção Transversa Mercator
Elipsoide GRS80
Datum ETRS89/PT-TM06



- ❖ **Previsão do n.º de alunos da EB António Alves Amorim, com passe escolar participado pelo Município, no ano letivo 2020/2021**

- **2.º Ciclo**

5.º ano de escolaridade		
Localidades	Empresa de transportes <i>Auto Viação Feirense</i>	Totais
Aldeia Nova	7	7
Mozelos	5	5
Prime	5	5
São João de Ver	6	6
Sobral	6	6
Vergada	8	8
Totais	37	37

6.º ano de escolaridade		
Localidades	Empresa de transportes <i>Auto Viação Feirense</i>	Totais
Aldeia Nova	9	9
São João de Ver	3	3
Prime	4	4
Sobral	8	8
Mozelos	6	6
Vergada	16	16
Totais	46	46

▪ 3.º Ciclo

7.º ano de escolaridade		
Localidades	Empresa de Transportes <i>Auto Viação Feirense</i>	Totais
Aldeia Nova	9	9
Vergada	17	17
São João de Ver	7	7
Sobral	11	11
Prime	8	8
Mozelos	5	5
Totais	57	57

8.º ano de escolaridade		
Localidades	Empresa de Transportes <i>Auto Viação Feirense</i>	Totais
Aldeia Nova	9	9
São João de Ver	3	3
Prime	7	7
Mozelos	6	6
Sobral	5	5
Vergada	21	21
Totais	51	51

9.º ano de escolaridade		
Localidades	Empresa de Transportes <i>Auto Viação Feirense</i>	Totais
Aldeia Nova	7	7
São João de Ver	15	15
Prime	4	4
Mozelos	3	3
Sobral	5	
Vergada	11	11
Totais	45	40

Previsão Total do nº de alunos a transportar no Ano Letivo 2020/2021			
	Ano	Nº de alunos	Total
2.º ciclo	5.º	37	83
	6.º	46	
3.º ciclo	7.º	57	148
	8.º	51	
	9.º	40	
			231

Previsão do Horário Escolar para o Ano Letivo 2020/2021		
	Entrada	Saída
Período da manhã	08h15m	12h25m/13h10m
Período da tarde	13h25m/14h15m	16h45m

Transportes públicos que poderão ser utilizados pelos alunos da EB23 António Alves Amorim						
Empresa de Transportes - Auto Viação Feirense						
N.º da linha	Existência de Carreira Parcelar	Sentido da Carreira	Origem da Carreira	Destino da Carreira		Classificação da Carreira
11	0	1	Lamas (parque) - Sá (Sandim)	Lamas (parque)	Sá (Sandim)	Intermunicipal
11	0	2	Lamas (parque) - Sá (Sandim)	Lamas (parque)	Sá (Sandim)	Intermunicipal
11	1	1	Lamas (parque) - Sá (Sandim)	Lamas (parque)	Lourosa (Vendas Novas)	Intermunicipal
11	1	2	Lamas (parque) - Sá (Sandim)	Lamas (parque)	Lourosa (Vendas Novas)	Intermunicipal
31	0	1	Espinho - Ferradal	Espinho	Ferradal	Intermunicipal
31	0	2	Espinho - Ferradal	Espinho	Ferradal	Intermunicipal
42	0	1	Lourosa (A.N) - Cortegaça	Lourosa (A.N)	Cortegaça	Intermunicipal
42	0	2	Lourosa (A.N) - Cortegaça	Lourosa (A.N)	Cortegaça	Intermunicipal
42	1	1	Lourosa (A.N) - Rio Meão	Lourosa (A.N)	Rio Meão	Intermunicipal
42	1	2	Lourosa (A.N) - Rio Meão	Lourosa (A.N)	Rio Meão	Intermunicipal
57	0	1	Escola EB23 Lourosa - Vergada	EB23 de Lourosa	Vergada	Intermunicipal
57	0	2	Escola EB23 Lourosa - Vergada	EB23 de Lourosa	Vergada	Intermunicipal
17	0	1	Mozelos - Lourosa (EB23)	Mozelos	Lourosa (EB23)	Municipal
17	0	2	Mozelos - Lourosa (EB23)	Mozelos	Lourosa (EB23)	Municipal
21	0	1	EB23 Lourosa - São João de Ver	EB23 de Lourosa	São João de Ver	Municipal
21	0	2	EB23 Lourosa - São João de Ver	EB23 de Lourosa	São João de Ver	Municipal

Agrupamento de Escolas de Argoncilhe

➤ Localização do Agrupamento no Concelho de Santa Maria da Feira

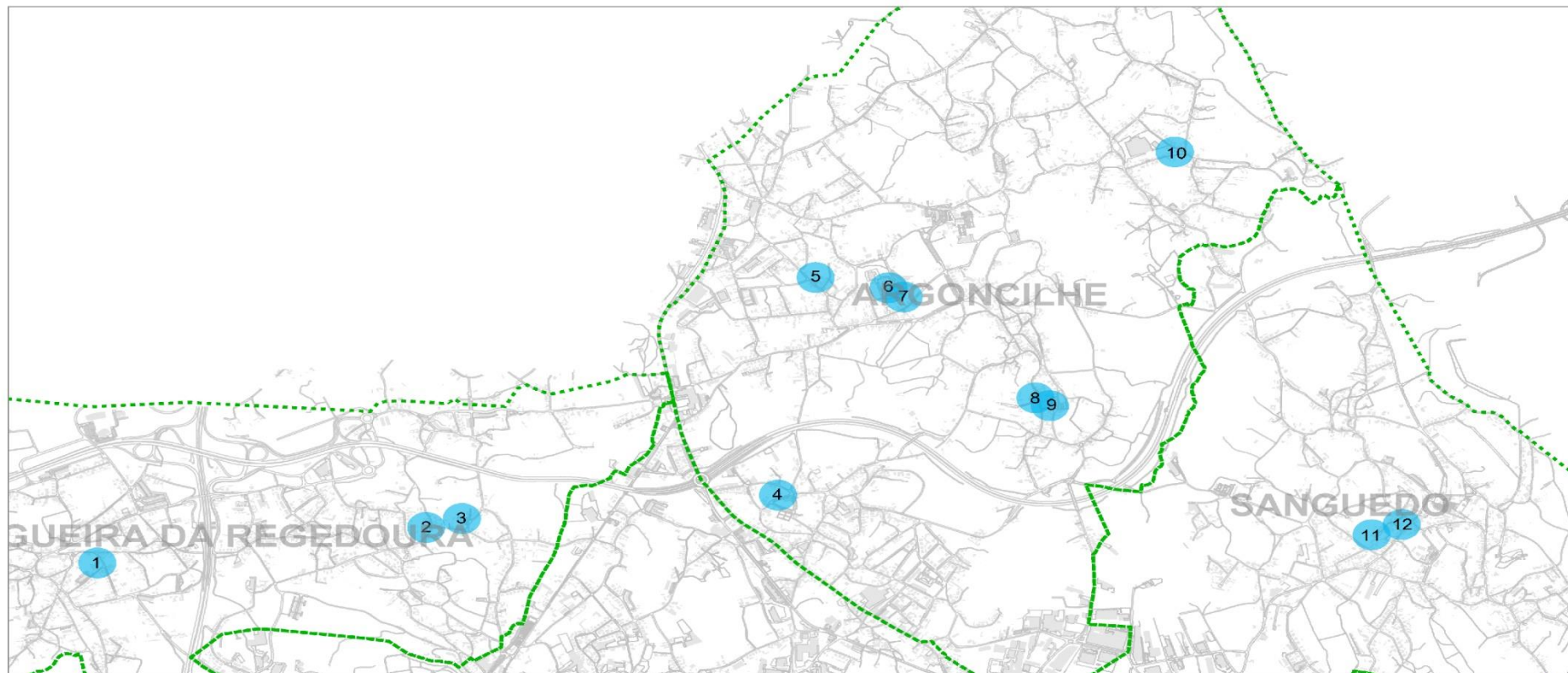


➤ Escolas que constituem o Agrupamento e sua localização geográfica



santa maria da feira câmara municipal

Agrupamento de Escolas de Argoncilhe



Legenda

- | | | | |
|------------------------------|-------------------------|-----------------------|---------------------|
| 1 - EB de Souto | 4 - JI de Ordonhe | 7 - JI de S. Domingos | 10 - EB de Carvalho |
| 2 - JI de Pousadela de Baixo | 5 - EB de S. Domingos | 8 - EB de Aldriz | 11 - JI da Igreja |
| 3 - EB de Pousadela de Baixo | 6 - EB2/3 de Argoncilhe | 9 - JI de Aldriz | 12 - EB do Arraial |

Escala: 1/25000
Data: Março 2019
Projeção Transversa Mercator
Elipsoide GRS80
Datum ETRS89/PT-TM06



- ❖ **Previsão do n.º de alunos da EB de Argoncilhe, com passe escolar participativo pelo Município, no ano letivo 2020/2021**

- **2.º Ciclo**

5.º ano de escolaridade			
Localidades	Empresa de Transportes <i>Auto Viação Feirense</i>	Empresa de Transportes <i>União de Transportes dos Carvalhos</i>	Totais
Argoncilhe		1	1
Casal		1	1
Senhora do Campo		2	2
Roçadas		1	1
Gândaras		1	1
Moinhos		2	2
Pereira		2	2
Carvalhal		3	3
Mozelos	3		3
Ordonhe	3		3
Aldriz	5		5
Nogueira da Regedoura	39		39
Sanguedo	24		24
Totais	74	13	87

6.º ano de escolaridade			
Localidades	Empresa de Transportes <i>Auto Viação Feirense</i>	Empresa de Transportes <i>União de Transportes dos Carvalhos</i>	Totais
Camalhães		1	1
Argoncilhe		1	1
Senhora do Campo		3	3
Casal		1	1
Pousadela		5	5
Carvalhal		2	2
Moinhos		3	3
Roçadas		2	2
Souto		7	7
Pereira		7	7
Mozelos	1		1
Aldriz	1		1
Sanguedo	8		8
Vergada	3		3
Totais	13	32	45

▪ **3.º Ciclo**

7.º ano de escolaridade			
Localidades	Empresa de Transportes <i>Auto Viação Feirense</i>	Empresa de Transportes <i>União de Transportes dos Carvalhos</i>	Totais
Camalhães		1	1
Casais		2	2
Moinhos		2	2
Roçadas		1	1
Pereira		4	4
Vergada	5		5
Mozelos	1		1
Nogueira da Regedoura	9		9
Aldriz	1		1
Sanguedo	17		17
Totais	33	10	43

8.º ano de escolaridade			
Localidades	Empresa de Transportes <i>Auto Viação Feirense</i>	Empresa de Transportes <i>União de Transportes dos Carvalhos</i>	Totais
Argoncilhe		2	2
Picôto		1	1
Casal		1	1
Pousadela		1	1
Souto		1	1
Carvalhal		4	4
Roçadas		1	1
Pereira		8	8
Moinhos		3	3
Aldriz	4		4
Sanguedo	19		19
Mozelos	2		2
Vergada	2		2
Nogueira da Regedoura	10		10
Totais	37	22	59

9.º ano de escolaridade			
Localidades	Empresa de Transportes <i>Auto Viação Feirense</i>	Empresa de Transportes <i>União de Transportes dos Carvalhos</i>	Totais
Argoncilhe		3	3
Picôto		2	2
Souto		1	1
Senhora do Campo		1	1
Casais		1	1
Moinhos		5	5
Camalhães		2	2
Carvalhal		2	2
Pereira		6	6
Pousadela	1		1
Vergada	2		2
Mozelos	3		3
Nogueira da Regedoura	16		16
Aldriz	3		3
Sanguedo	13		13
Totais	38	23	61

Previsão Total do nº de alunos a transportar no Ano Letivo 2020/2021			
	Ano	Nº de alunos	Total
2.º ciclo	5.º	87	132
	6.º	45	
3.º ciclo	7.º	43	163
	8.º	59	
	9.º	61	
			295

Previsão do Horário Escolar para o Ano Letivo 2020/2021

	Entrada	Saída
Período da manhã	08h30m	13h15m
Período da tarde	13h20m	17h

Transportes públicos que poderão ser utilizados pelos alunos da EB23 de Argoncilhe						
Empresa de Transportes - Auto Viação Feirense						
N.º da linha	Existência de Carreira Parcelar	Sentido da Carreira	Origem da Carreira	Destino da Carreira		Classificação da Carreira
30	0	1	Altos Céus - EB23 de Argoncilhe	Altos Céus	EB23 de Argoncilhe	Intermunicipal
30	0	2	Altos Céus - EB23 de Argoncilhe	Altos Céus	EB23 de Argoncilhe	Intermunicipal
47	0	1	EB23 de Argoncilhe - Vergada	EB23 de Argoncilhe	Vergada	Intermunicipal
47	0	2	EB23 de Argoncilhe - Vergada	EB23 de Argoncilhe	Vergada	Intermunicipal
51	0	1	EB23 de Argoncilhe - Tabuaça	EB23 de Argoncilhe	Tabuaça	Intermunicipal
51	0	2	EB23 de Argoncilhe - Tabuaça	EB23 de Argoncilhe	Tabuaça	Intermunicipal
51	1	1	EB23 de Argoncilhe - Tabuaça	EB23 de Argoncilhe	Sanguedo	Intermunicipal
Empresa de Transportes - União de Transportes dos Carvalhos						
N.º da linha	Existência de Carreira Parcelar	Sentido da Carreira	Origem da Carreira	Destino da Carreira		Classificação da Carreira
1016	0	1	Escolas de Argoncilhe	Escolas de Argoncilhe	Vendas de Grijó	Intermunicipal
1016	0	2	Escolas de Argoncilhe	Escolas de Argoncilhe	Vendas de Grijó	Intermunicipal
1016	1	1	Escolas de Argoncilhe	Escolas de Argoncilhe	Pereira	Intermunicipal
1016	1	2	Escolas de Argoncilhe	Escolas de Argoncilhe	Pereira	Intermunicipal
24	0	1	Lagoinha-Pereira	Lagoinha	Pereira	Municipal
24	0	2	Lagoinha-Pereira	Lagoinha	Pereira	Municipal

Agrupamento de Escolas de Arrifana (EB de Arrifana e EB de Milheirós de Poiares)

- Localização do Agrupamento no Concelho de Santa Maria da Feira

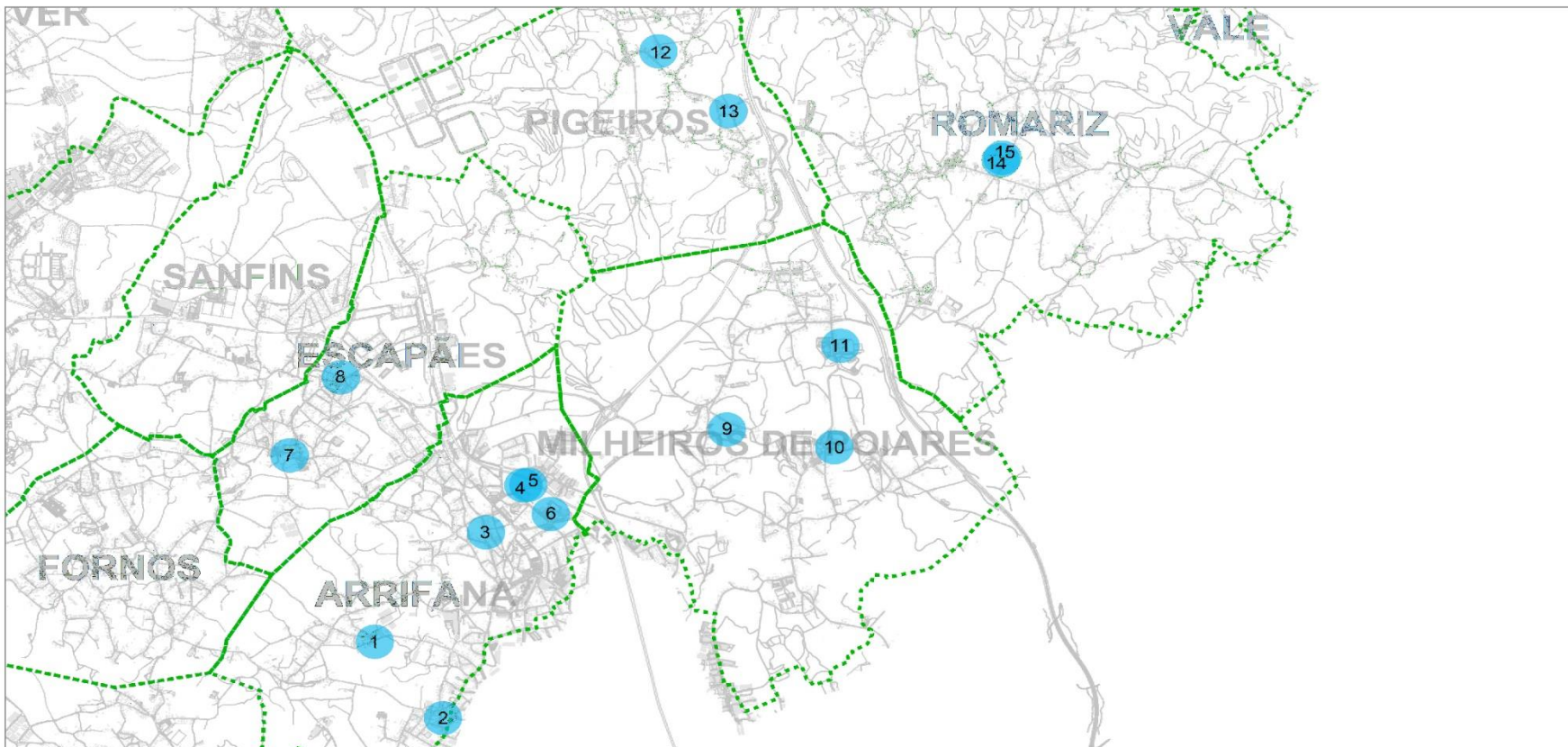


➤ Escolas que constituem o Agrupamento e sua localização geográfica



santa maria da feira câmara municipal

Agrupamento de Escolas de Arrifana



Legenda

- | | | | | |
|-----------------------|-----------------------|-------------------------|------------------------------------|--------------------|
| 1 - JI de Manhóce | 4 - EB do Bairro | 7 - EB de Igreja | 10 - EB de Igreja | 13 - JI da Bajouca |
| 2 - JI das Fontainhas | 5 - JI do Bairro | 8 - JI de Santo António | 11 - EB2/3 de Milheiros de Poiares | 14 - EB de Igreja |
| 3 - EB de Outeiro | 6 - EB2/3 de Arrifana | 9 - JI do Pereiro | 12 - EB de Pigeiros | 15 - JI de Igreja |

Escala: 1/40000
Data: Março 2019
Projeção Transversa Mercator
Elipsoide GRS80
Datum ETRS89/PT-TM06



- ❖ Previsão do n.º de alunos do Agrupamento de Escolas de Arrifana, com passe escolar participado pelo Município, no ano letivo 2020/2021

- 2.º Ciclo

5.º ano de escolaridade				
Localidades	Empresa de Transportes <i>Auto Viação Feirense</i>	Empresa de Transportes <i>Transdev</i>	Empresa de Transportes <i>Auto Viação de Souto</i>	Totais
Milheirós de Poiares	12			12
Romariz	15			15
Fornos			3	3
Escapães			9	9
Totais	27	0	12	39

6.º ano de escolaridade				
Localidades	Empresa de Transportes <i>Auto Viação Feirense</i>	Empresa de Transportes <i>Transdev</i>	Empresa de Transportes <i>Auto Viação de Souto</i>	Totais
Milheirós de Poiares	7			7
Pigeiros	6			6
Romariz	9			9
Arrifana				0
Nadais		3		3
Escapães		5		5
Totais	22	8	0	30

▪ **3.º Ciclo**

7.º ano de escolaridade				
Localidades	Empresa de Transportes <i>Auto Viação Feirense</i>	Empresa de Transportes <i>Transdev</i>	Empresa de Transportes <i>Auto Viação de Souto</i>	Totais
Milheirós de Poiares	9			9
Arrifana		4		4
Pigeiros	2			2
Romariz	15			15
Malaposta		1		1
Escapães			9	9
Totais	26	5	9	40

8.º ano de escolaridade				
Localidades	Empresa de Transportes <i>Auto Viação Feirense</i>	Empresa de Transportes <i>Transdev</i>	Empresa de Transportes <i>Auto Viação de Souto</i>	Totais
Milheirós de Poiares	6			6
Pigeiros	4			4
Romariz	13			13
Nadais		2		2
Arrifana		8		8
Escapães			10	10
Totais	23	10	10	43

9.º ano de escolaridade				
Localidades	Empresa de Transportes Auto Viação Feirense	Empresa de Transportes Transdev	Empresa de Transportes Auto Viação de Souto	Totais
Milheirós de Poiares	15			15
Pigeiros	3			3
Romariz	24			24
Meia Léguas		2		2
Arrifana		3		3
Escapães			12	12
Totais	42	5	12	59

▪ **Secundário**

10.º ano de Escolaridade				
Localidades	Empresa de Transportes <i>Auto Viação Feirense</i>	Empresa de Transportes <i>Transdev</i>	Empresa de Transportes <i>Auto Viação de Souto</i>	Totais
Paços de Brandão	1			1
Mosteirô		1		1
Santa Maria da Feira		1		1
Corga do Lobão	1			1
Guisande	1			1
Milheirós de Poiares	1			1
Escapães			2	2
Totais	4	2	2	8

11.º ano de Escolaridade				
Localidades	Empresa de Transportes Auto Viação Feirense	Empresa de Transportes Transdev	Empresa de Transportes Auto Viação de Souto	Totais
Pigeiros	3			3
Milheirós de Poiares	2			2
Romariz	5			5
Louredo	1			1
Corga do Lobão	1			1
Arrifana		4		4
Meia Légua		1		1
Nadais		3		3
Escapães			12	12
Totais	12	8	12	32

12.º ano de Escolaridade				
Localidades	Empresa de Transportes Auto Viação Feirense	Empresa de Transportes Transdev	Empresa de Transportes Auto Viação de Souto	Totais
Milheirós de Poiares	2			2
Romariz	5			5
Pigeiros	1			1
Arrifana		1		1
Santa Maria da Feira		1		1
Meia Légua		1		1
Escapães			1	1
Totais	8	3	1	12

Previsão Total do nº de alunos a transportar no Ano Letivo 2020/2021			
	Ano	Nº de alunos	Total
2.º ciclo	5.º	39	69
	6.º	30	
3.º ciclo	7.º	40	142
	8.º	43	
	9.º	59	
Secundário	10.º	8	52
	11.º	32	
	12.º	12	

263

Previsão do Horário Escolar para o Ano Letivo 2020/2021

	Entrada	Saída
Período da manhã	08h30m	13h25m
Período da tarde	13h30m	18h15m

Transportes Públicos que poderão ser utilizados pelos alunos da EB23 de Arrifana						
Empresa de Transportes - Auto Viação Feirense						
N.º da linha	Existência de Carreira Parcelar	Sentido da Carreira	Origem da Carreira	Destino da Carreira		Classificação da Carreira
26	0	1	EB23 de Milheirós de Poiares - EB23 de Arrifana	EB23 de Milheirós	EB23 de Arrifana	Municipal
26	0	2	EB23 de Milheirós de Poiares - EB23 de Arrifana	EB23 de Milheirós	EB23 de Arrifana	Municipal
Empresa de Transportes - Auto Viação de Souto						
N.º da linha	Existência de Carreira Parcelar	Sentido da Carreira	Origem da Carreira	Destino da Carreira		Classificação da Carreira
01A	0	1	Arcas - EB23 de Arrifana	Arcas	EB23 de Arrifana	Municipal
01A	0	2	Arcas - EB23 de Arrifana	Arcas	EB23 de Arrifana	Municipal
Empresa de Transportes - Transdev						
N.º da linha	Existência de Carreira Parcelar	Sentido da Carreira	Origem da Carreira	Destino da Carreira		Classificação da Carreira
26	0	1	Romariz - S. João da Madeira	Romariz	S. João da Madeira	Intermunicipal
26	0	2	Romariz - S. João da Madeira	Romariz	S. João da Madeira	Intermunicipal
122	0	1	S. João da Madeira - S. João da Madeira (p/ Arrifana)	S. João da Madeira	S. João da Madeira	Intermunicipal
122	0	2	S. João da Madeira - S. João da Madeira (p/ Arrifana)	S. João da Madeira	S. João da Madeira	Intermunicipal
72	0	1	Pessegueiro do Vale - S. João da Madeira	Pessegueiro do Vale	S. João da Madeira	Intermunicipal
72	0	2	Pessegueiro do Vale - S. João da Madeira	Pessegueiro do Vale	S. João da Madeira	Intermunicipal
8	0	1	Fajões - S. João da Madeira (Est.)	Fajões	S. João da Madeira	Intermunicipal
8	0	2	Fajões - S. João da Madeira (Est.)	Fajões	S. João da Madeira	Intermunicipal
8	1	1	Fajões - S. João da Madeira (Est.)	Cesar	S. João da Madeira	Intermunicipal
8	1	2	Fajões - S. João da Madeira (Est.)	Cesar	S. João da Madeira	Intermunicipal

Transportes públicos que poderão ser utilizados pelos alunos da EB23 de Milheirós de Poiares						
Empresa de Transportes - Auto Viação Feirense						
N.º da linha	Existência de Carreira Parcelar	Sentido da Carreira	Origem da Carreira	Destino da Carreira		Classificação da Carreira
16	0	1	Caldas de S. Jorge - Escariz	Caldas de S. Jorge	Escariz	Intermunicipal
16	0	2	Caldas de S. Jorge - Escariz	Caldas de S. Jorge	Escariz	Intermunicipal
16	1	1	Caldas de S. Jorge - Escariz	Gaiate	Goim	Intermunicipal
16	1	2	Caldas de S. Jorge - Escariz	Gaiate	Goim	Intermunicipal
16	3	1	Caldas de S. Jorge - Escariz	Caldas de S. Jorge	Escariz	Intermunicipal
38	0	1	Arouca- São João da Madeira	Arouca	São João da Madeira	Intermunicipal
38	0	2	Arouca- São João da Madeira	Arouca	São João da Madeira	Intermunicipal
44	0	1	EB23 de Milheirós - Estoze	EB23 de Milheirós de Poiares	Estoze	Intermunicipal
44	0	2	EB23 de Milheirós - Estoze	EB23 de Milheirós de Poiares	Estoze	Intermunicipal
44	1	1	EB23 de Milheirós - Duas Igrejas	EB23 de Milheirós de Poiares	Duas Igrejas	Intermunicipal
44	1	2	EB23 de Milheirós - Duas Igrejas	EB23 de Milheirós de Poiares	Duas Igrejas	Intermunicipal
45	0	1	Pigeiros - EB23 de Milheirós de Poiares	Pigeiros	EB23 de Milheirós de Poiares	Intermunicipal
45	0	2	Pigeiros - EB23 de Milheirós de Poiares	Pigeiros	EB23 de Milheirós de Poiares	Intermunicipal
46	0	1	EB23 de Milheirós de Poiares - Seixal	EB23 de Milheirós de Poiares	Seixal	Intermunicipal
46	0	2	EB23 de Milheirós de Poiares - Seixal	EB23 de Milheirós de Poiares	Seixal	Intermunicipal
52	0	1	Stª Mª Feira - S. Vicente	Santa Maria da Feira	S. Vicente	Intermunicipal
52	0	2	Stª Mª Feira - S. Vicente	Santa Maria da Feira	S. Vicente	Intermunicipal
26	0	1	EB23 de Milheirós de Poiares - EB23 de Arrifana	EB23 de Milheirós de Poiares	EB23 de Arrifana	Municipal
26	0	2	EB23 de Milheirós de Poiares - EB23 de Arrifana	EB23 de Milheirós de Poiares	EB23 de Arrifana	Municipal

Agrupamento de Escolas de Canedo

➤ Localização do Agrupamento no Concelho de Santa Maria da Feira

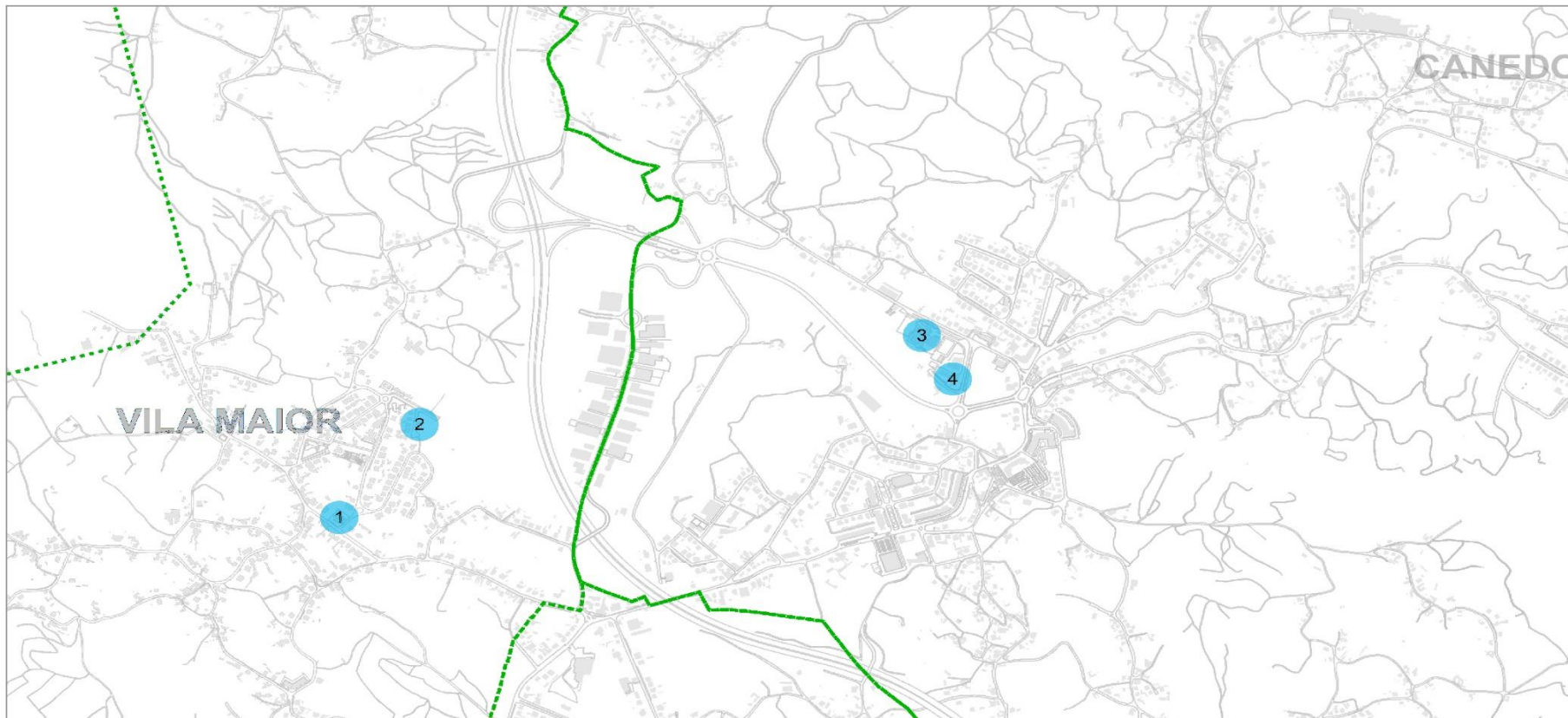


➤ Escolas que constituem o Agrupamento e sua localização geográfica



santa maria da feira câmara municipal

Agrupamento de Escolas de Canedo



Legenda

- 1 - EB da Presinha
- 2 - JI da Igreja de Vila Maior
- 3 - EB 2/3 de Canedo
- 4 - EB de Canedo

Escala: 1/15000
Data: Março 2019
Projeção Transversa Mercator
Elipsoide GRS80
Datum ETRS89/PT-TM06



❖ Previsão do n.º de alunos da Escola Básica de Canedo, com passe escolar participado pelo Município, no ano letivo 2020/2021

▪ 2.º Ciclo

5.º ano de escolaridade		
Localidades	Empresa de Transportes <i>Auto Viação Feirense</i>	Totais
Barreiro	2	2
Bouças	2	2
Inha	1	1
Framil	1	1
Lousado	2	2
Rebordelo	1	1
Mosteirô	3	3
Paçô	1	1
Mouchão	1	1
Sobreda	1	1
Sousanil	2	2
Valcova	1	1
Vila Maior	7	7
Vilares	2	2
Totais	27	27

○

6.º ano de escolaridade		
Localidades	Empresa de Transportes <i>Auto Viação Feirense</i>	Totais
Barreiro	2	2
Bouças	1	1
Carvoeiro	1	1
Campo das Oliveiras	1	1
Framil	2	2
Lousado	5	5
Mosteirô	4	4
Mouchão	1	1
Mota	1	1
Paçô	2	2
Rebordelo	1	1
Póvoa	1	1
Sobreda	3	3
Vilares	3	3
Várzea	1	1
Sousanil	4	4
Vila Maior	10	10
Totais	43	43

▪ 3.º Ciclo

7.º ano de escolaridade		
Localidades	Empresa de Transportes <i>Auto Viação Feirense</i>	Totais
Costouras	2	2
Framil	5	5
Lousado	8	8
Mouchão	1	1
Mosteirô	6	6
Paçô	1	1
Sousanil	3	3
Várzea	1	1
Valcova	4	4
Sobreda	1	1
Vilares	4	4
Vila Maior	9	9
Totais	45	45

8.º ano de escolaridade		
Localidades	Empresa de Transportes <i>Auto Viação Feirense</i>	Totais
Costouras	2	2
Lousado	1	1
Campelo	1	1
Gougeva	1	1
Mosteirô	5	5
Framil	1	1
Barreiro	1	1
Mota	2	2
Paçô	1	1
Rebordelo	1	1
Sousanil	1	1
Sobrede	3	3
Vila Maior	8	8
Várzea	4	4
Totais	32	32

9.ºano de escolaridade		
Localidades	Empresa de Transportes <i>Auto Viação Feirense</i>	Totais
Barreiro	1	1
Campo das Oliveiras	1	1
Costouras	3	3
Bouças	2	2
Mosteirô	3	3
Mota	1	1
Mouchão	1	1
Paçô	1	1
Sobrede	2	2
Lousado	1	1
Sousanil	3	3
Valcova	3	3
Várzea	5	5
Vila Maior	8	8
Vilares	6	6
Totais	41	41

Previsão Total do nº de alunos a transportar no Ano Letivo 2020/2021			
	Ano	Nº de alunos	Total
2.º ciclo	5.º	27	70
	6.º	43	
3.º ciclo	7.º	45	118
	8.º	32	
	9.º	41	
			188

Previsão do Horário Escolar para o Ano Letivo 2020/2021

	Entrada	Saída
Período da manhã	08h20m	13h20m
Período da tarde	13h30m	16h50m/17h15m

Transportes Públicos que poderão ser utilizados pelos alunos da EB23 de Canedo						
Empresa de Transportes - Auto Viação Feirense						
N.º da linha	Existência de Carreira Parcelar	Sentido da Carreira	Origem da Carreira	Destino da Carreira		Classificação da Carreira
20	0	1	Seixezelo-Canedo	Seixezelo	Canedo	Intermunicipal
20	0	2	Seixezelo-Canedo	Seixezelo	Canedo	Intermunicipal
23	0	1	Lourosa (Vendas Novas) - Póvoa do Lever	Lourosa (Vendas Novas)	Póvoa do Lever	Intermunicipal
23	0	2	Lourosa (Vendas Novas) - Póvoa do Lever	Lourosa (Vendas Novas)	Póvoa do Lever	Intermunicipal
23	3	1	Lourosa (Vendas Novas) - Póvoa do Lever	Lourosa (Vendas Novas)	Póvoa do Lever	Intermunicipal
23	3	2	Lourosa (Vendas Novas) - Póvoa do Lever	Lourosa (Vendas Novas)	Póvoa do Lever	Intermunicipal
23	4	1	Lourosa (Vendas Novas) - Póvoa do Lever	Lourosa (Vendas Novas)	Póvoa do Lever	Intermunicipal
23	4	2	Lourosa (Vendas Novas) - Póvoa do Lever	Lourosa (Vendas Novas)	Póvoa do Lever	Intermunicipal
29	0	1	Espinho-Sobrado de Paiva	Espinho	Sobrado de Paiva	Intermunicipal
29	0	2	Espinho-Sobrado de Paiva	Espinho	Sobrado de Paiva	Intermunicipal
29	4	1	Espinho-Sobrado de Paiva	Espinho	Sobrado de Paiva	Intermunicipal
29	5	2	Espinho-Sobrado de Paiva	Espinho	Sobrado de Paiva	Intermunicipal
35	0	1	Lomba - EB23 de Canedo	Lomba	EB23 de Canedo	Intermunicipal

Empresa de Transportes - Auto Viação Feirense						
N.º da linha	Existência de Carreira Parcelar	Sentido da Carreira	Origem da Carreira	Destino da Carreira		Classificação da Carreira
4	0	1	Porto - Sobrado de Paiva (Via A32)	Porto	Sobrado de Paiva	Intermunicipal
4	0	2	Porto - Sobrado de Paiva (Via A32)	Porto	Sobrado de Paiva	Intermunicipal
41	0	1	Arouca (Praça Municipal) - Porto (Via A32)	Arouca	Porto	Intermunicipal
41	0	2	Arouca (Praça Municipal) - Porto (Via A32)	Arouca	Porto	Intermunicipal
58	0	1	EB23 de Canedo - Carvoeiro	EB23 de Canedo	Carvoeiro	Intermunicipal
58	0	2	EB23 de Canedo - Carvoeiro	EB23 de Canedo	Carvoeiro	Intermunicipal
60	0	1	EB23 de Canedo - Areija	EB23 de Canedo	Areija	Intermunicipal
60	0	2	EB23 de Canedo - Areija	EB23 de Canedo	Areija	Intermunicipal
64	0	1	Vila Maior - Escola de Canedo	Vila Maior	Escola de Canedo	Intermunicipal
64	0	2	Vila Maior - Escola de Canedo	Vila Maior	Escola de Canedo	Intermunicipal
65	0	1	Mota - EB23 de Canedo	Mota	EB23 de Canedo	Intermunicipal
65	0	2	Mota - EB23 de Canedo	Mota	EB23 de Canedo	Intermunicipal
67	0	1	Sobreda - Canedo	Sobreda	Canedo	Intermunicipal
67	0	2	Sobreda - Canedo	Sobreda	Canedo	Intermunicipal
68	0	1	Mota (Canedo) - Canedo escolas	Mota (Canedo)	Canedo escolas	Intermunicipal
68	0	2	Mota (Canedo) - Canedo escolas	Mota (Canedo)	Canedo escolas	Intermunicipal
73	0	1	Canedo - Espinho (A32)	Canedo	Espinho (A32)	Intermunicipal
73	0	2	Canedo - Espinho (A32)	Canedo	Espinho (A32)	Intermunicipal
15	0	1	Mosteiro (Canedo) - Stª Mª Feira	Mosteiro (Canedo)	Santa Maria da Feira	Municipal
15	0	2	Mosteiro (Canedo) - Stª Mª Feira	Mosteiro (Canedo)	Santa Maria da Feira	Municipal
15	2	1	Mosteiro (Canedo) - Stª Mª Feira	Canedo	Santa Maria da Feira	Municipal
15	2	2	Mosteiro (Canedo) - Stª Mª Feira	Canedo	Santa Maria da Feira	Municipal

Empresa de Transportes - MGC						
N.º da linha	Existência de Carreira Parcelar	Sentido da Carreira	Origem da Carreira	Destino da Carreira		Classificação da Carreira
111	0	1	Canedo - Porto (via C+S)	Canedo	Porto	Intermunicipal
111	0	2	Canedo - Porto (via C+S)	Canedo	Porto	Intermunicipal
113	0	1	Canedo - Porto (via Variante)	Canedo	Porto	Intermunicipal
113	0	2	Canedo - Porto (via Variante)	Canedo	Porto	Intermunicipal
115	0	1	Canedo - Porto (Via Vessada)	Canedo	Porto	Intermunicipal
115	0	2	Canedo - Porto (Via Vessada)	Canedo	Porto	Intermunicipal
115	4	1	Canedo - Mosteirô	Canedo	Mosteirô	Intermunicipal
117	0	1	Canedo - Porto (via Fioso)	Canedo	Porto	Intermunicipal
117	0	2	Canedo - Porto (via Fioso)	Canedo	Porto	Intermunicipal
117	1	2	Mosteirô - Porto (via Fioso)	Mosteirô	Porto	Intermunicipal
15	0	1	Mosteiro (Canedo) - Stª Mª Feira	Mosteiro (Canedo)	Santa Maria da Feira	Municipal
15	0	2	Mosteiro (Canedo) - Stª Mª Feira	Mosteiro (Canedo)	Santa Maria da Feira	Municipal
15	2	1	Mosteiro (Canedo) - Stª Mª Feira	Canedo	Santa Maria da Feira	Municipal
15	2	2	Mosteiro (Canedo) - Stª Mª Feira	Canedo	Santa Maria da Feira	Municipal

Agrupamento de Escolas da Corga do Lobão

- Localização do Agrupamento no Concelho de Santa Maria da Feira

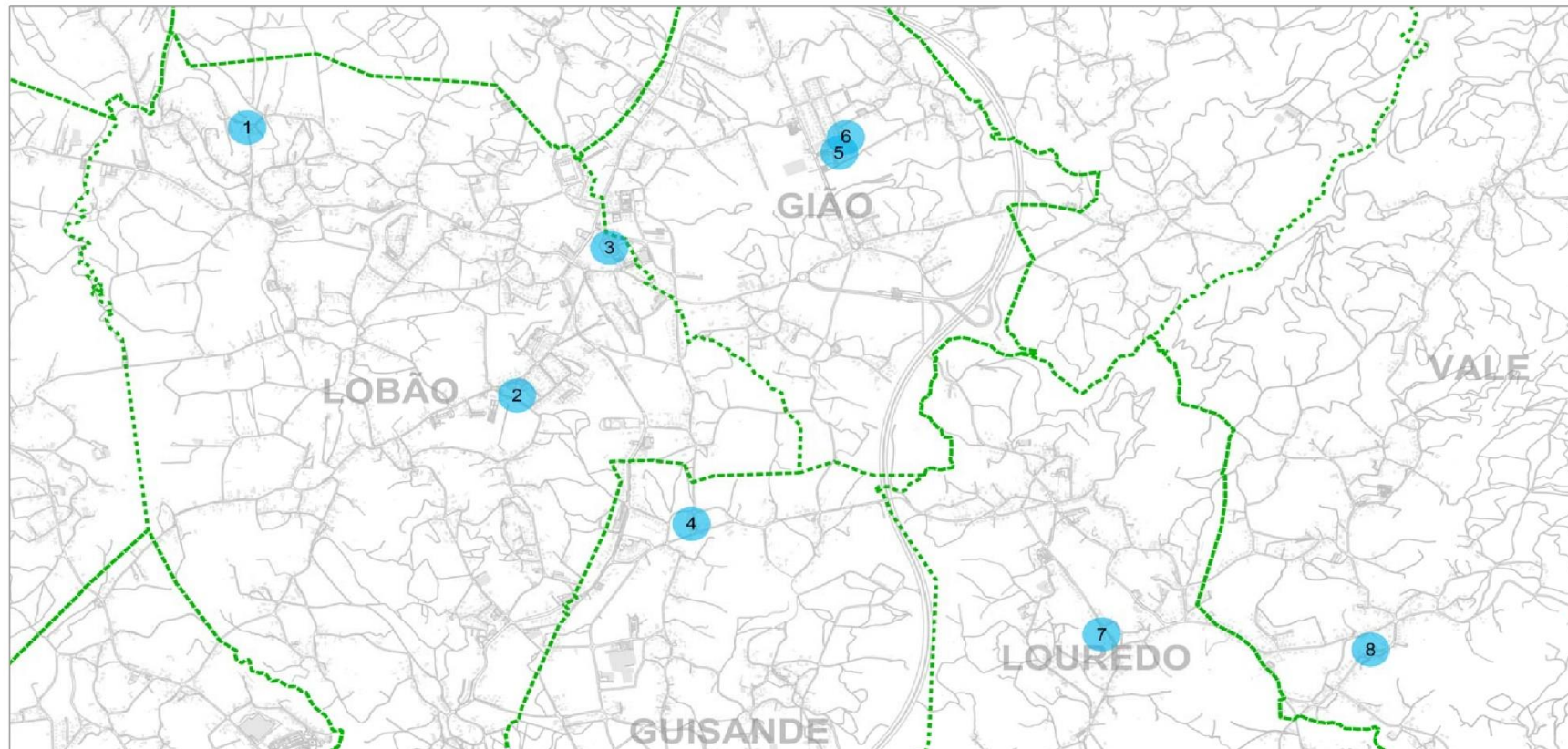


➤ Escolas que constituem o Agrupamento e sua localização geográfica



santa maria da feira câmara municipal

Agrupamento de Escolas de Corga de Lobão



Legenda

- | | | |
|------------------------------|------------------|-------------------|
| 1 - JI do Candal | 4 - JI de Fornos | 7 - EB de Louredo |
| 2 - EB da Igreja | 5 - JI de Igreja | 8 - EB da Póvoa |
| 3 - EB 2/3 da Corga de Lobão | 6 - EB da Beira | |

Escala: 1/25000
Data: Março 2019
Projeção Transversa Mercator
Elipsoide GRS80
Datum ETRS89/PT-TM06



- ❖ Previsão do n.º de alunos da Escola Básica da Corga do Lobão, com passe escolar participado pelo Município, no ano letivo 2020/2021

▪ 2.º Ciclo

5.ºano de escolaridade		
Localidades	Empresa de Transportes <i>Auto Viação Feirense</i>	Totais
Guisande	2	2
Louredo	16	16
Póvoa	12	12
Totais	30	30

6.ºano de escolaridade		
Localidades	Empresa de Transportes <i>Auto Viação Feirense</i>	Totais
Ribeiro	6	6
Candal	3	3
Guisande	3	3
Póvoa	2	2
Louredo	6	6
Vale	12	12
Totais	32	32

▪ 3.º Ciclo

7.º ano de escolaridade		
Localidades	Empresa de Transportes <i>Auto Viação Feirense</i>	Totais
Guisande	7	7
Lobão	8	8
Louredo	10	10
Vale	14	14
Totais	39	39

8.º ano de escolaridade		
Localidades	Empresa de Transportes <i>Auto Viação Feirense</i>	Totais
Guisande	2	2
Vale	12	12
Lobão	15	15
Louredo	10	10
Totais	39	39

9.ºano de escolaridade		
Localidades	Empresa de Transportes <i>Auto Viação Feirense</i>	Totais
Lobão	16	16
Louredo	16	16
Vale	18	18
Guisande	4	4
Totais	54	54

Previsão Total do nº de alunos a transportar no Ano Letivo 2020/2021			
	Ano	Nº de alunos	Total
2.º ciclo	5.º	30	62
	6.º	32	
3.º ciclo	7.º	39	132
	8.º	39	
	9.º	54	
			194

Previsão do Horário Escolar para o Ano Letivo 2020/2021		
	Entrada	Saída
Período da manhã	08h30m	13h30m
Período da tarde	13h30m	17h

Transportes Públicos que poderão ser utilizados pelos alunos da EB23 da Corga do Lobão						
Empresa de Transportes - Auto Viação Feirense						
N.º da linha	Existência de Carreira Parcelar	Sentido da Carreira	Origem da Carreira	Destino da Carreira		Classificação da Carreira
10	0	1	Belece - Lourosa (Vendas Novas)	Belece	Lourosa (Vendas Novas)	Intermunicipal
10	0	2	Belece - Lourosa (Vendas Novas)	Belece	Lourosa (Vendas Novas)	Intermunicipal
10	1	1	Belece - Lourosa (Vendas Novas)	Belece	Lourosa (Vendas Novas)	Intermunicipal
10	2	1	Belece - Lourosa (Vendas Novas)	Belece	Lourosa (Vendas Novas)	Intermunicipal
19	0	1	Corga do Lobão - São João da Madeira	Corga do Lobão	S. João da Madeira	Intermunicipal
19	0	2	Corga do Lobão - São João da Madeira	Corga do Lobão	S. João da Madeira	Intermunicipal
19	1	2	Corga do Lobão - São João da Madeira	Corga do Lobão	S. João da Madeira	Intermunicipal
2	0	1	Arouca - Lourosa (V. Novas)	Arouca	Lourosa (V. Novas)	Intermunicipal
2	0	2	Arouca - Lourosa (V. Novas)	Arouca	Lourosa (V. Novas)	Intermunicipal
29	0	1	Espinho - Sobrado de Paiva	Espinho	Sobrado de Paiva	Intermunicipal
29	0	2	Espinho - Sobrado de Paiva	Espinho	Sobrado de Paiva	Intermunicipal
29	4	1	Espinho - Sobrado de Paiva	Espinho	Sobrado de Paiva	Intermunicipal
29	4	2	Espinho - Sobrado de Paiva	Espinho	Sobrado de Paiva	Intermunicipal
29	5	2	Espinho - Sobrado de Paiva	Espinho	Sobrado de Paiva	Intermunicipal
3	0	1	Lourosa (Vendas Novas) - S. Pedro de Arouca	Lourosa (Vendas Novas)	S. Pedro de Arouca	Intermunicipal
3	0	2	Lourosa (Vendas Novas) - S. Pedro de Arouca	Lourosa (Vendas Novas)	S. Pedro de Arouca	Intermunicipal

Empresa de Transportes - Auto Viação Feirense						
N.º da linha	Existência de Carreira Parcelar	Sentido da Carreira	Origem da Carreira	Destino da Carreira		Classificação da Carreira
34	0	1	Mota (Canedo)- S. M. Feira	Mota (Canedo)	Stª Mª Feira	Intermunicipal
34	0	2	Mota (Canedo)- S. M. Feira	Mota (Canedo)	Stª Mª Feira	Intermunicipal
34	1	2	Mota (Canedo)- S. M. Feira	Mota (Canedo)	Stª Mª Feira	Intermunicipal
41	0	1	Arouca (Praça do Município) - Porto (Via A32)	Arouca	Porto	Intermunicipal
41	0	2	Arouca (Praça do Município) - Porto (Via A32)	Arouca	Porto	Intermunicipal
48	0	1	EB23 Da Corga do Lobão - Ribeiro	EB23 da Corga do Lobão	Ribeiro	Intermunicipal
48	0	2	EB23 Da Corga do Lobão - Ribeiro	EB23 da Corga do Lobão	Ribeiro	Intermunicipal
49	0	1	EB23 da Corga do Lobão - Areias	EB23 da Corga do Lobão	Areias	Intermunicipal
49	0	2	EB23 da Corga do Lobão - Areias	EB23 da Corga do Lobão	Areias	Intermunicipal
53	0	1	Rebordelo - Corga do Lobão	Rebordelo	Corga do Lobão	Intermunicipal
54	0	2	Escola Secundária Coelho e Castro - Corga do Lobão	Escola Secundária Coelho e Castro	Corga do Lobão	Intermunicipal
56	0	1	Corga do Lobão - Lourosa	Corga do Lobão	Lourosa (V. Novas)	Intermunicipal
56	0	2	Corga do Lobão - Lourosa	Corga do Lobão	Lourosa (V. Novas)	Intermunicipal
72	0	1	EB23 da Corga do Lobão - Tozeiro	EB23 da Corga do Lobão	Tozeiro	Intermunicipal
72	0	2	EB23 da Corga do Lobão - Tozeiro	EB23 da Corga do Lobão	Tozeiro	Intermunicipal
15	0	1	Mosteirô (Canedo) - Stª Mª Feira	Mosteirô (Canedo)	Stª Mª Feira	Municipal

Empresa de Transportes - Auto Viação Feirense						
N.º da linha	Existência de Carreira Parcelar	Sentido da Carreira	Origem da Carreira	Destino da Carreira		Classificação da Carreira
15	0	2	Mosteirô (Canedo) - Stª Mª Feira	Mosteirô (Canedo)	Stª Mª Feira	Municipal
15	1	1	Mosteirô (Canedo) - Tarei	Mosteirô (Canedo)	Tarei	Municipal
15	1	2	Mosteirô (Canedo) - Tarei	Mosteirô (Canedo)	Tarei	Municipal
15	2	1	Mosteirô (Canedo) - Stª Mª Feira	Canedo	Stª Mª Feira	Municipal
15	2	2	Mosteirô (Canedo) - Stª Mª Feira	Canedo	Stª Mª Feira	Municipal
22	0	1	Pessegueiro - EB23 da Corga do Lobão	Pessegueiro	EB23 da Corga do Lobão	Municipal
22	0	2	Pessegueiro - EB23 da Corga do Lobão	Pessegueiro	EB23 da Corga do Lobão	Municipal
25	0	1	Tozeiro - Lourosa (V.N)	Tozeiro	Lourosa (V. Novas)	Municipal
25	0	2	Tozeiro - Lourosa (V.N)	Tozeiro	Lourosa (V. Novas)	Municipal
25	1	1	Tozeiro - Lourosa (V.N)	Tozeiro	Lourosa (V. Novas)	Municipal
25	1	2	Tozeiro - Lourosa (V.N)	Tozeiro	Lourosa (V. Novas)	Municipal

Agrupamento de Escolas do Fernando Pessoa

➤ Localização do Agrupamento no Concelho de Santa Maria da Feira

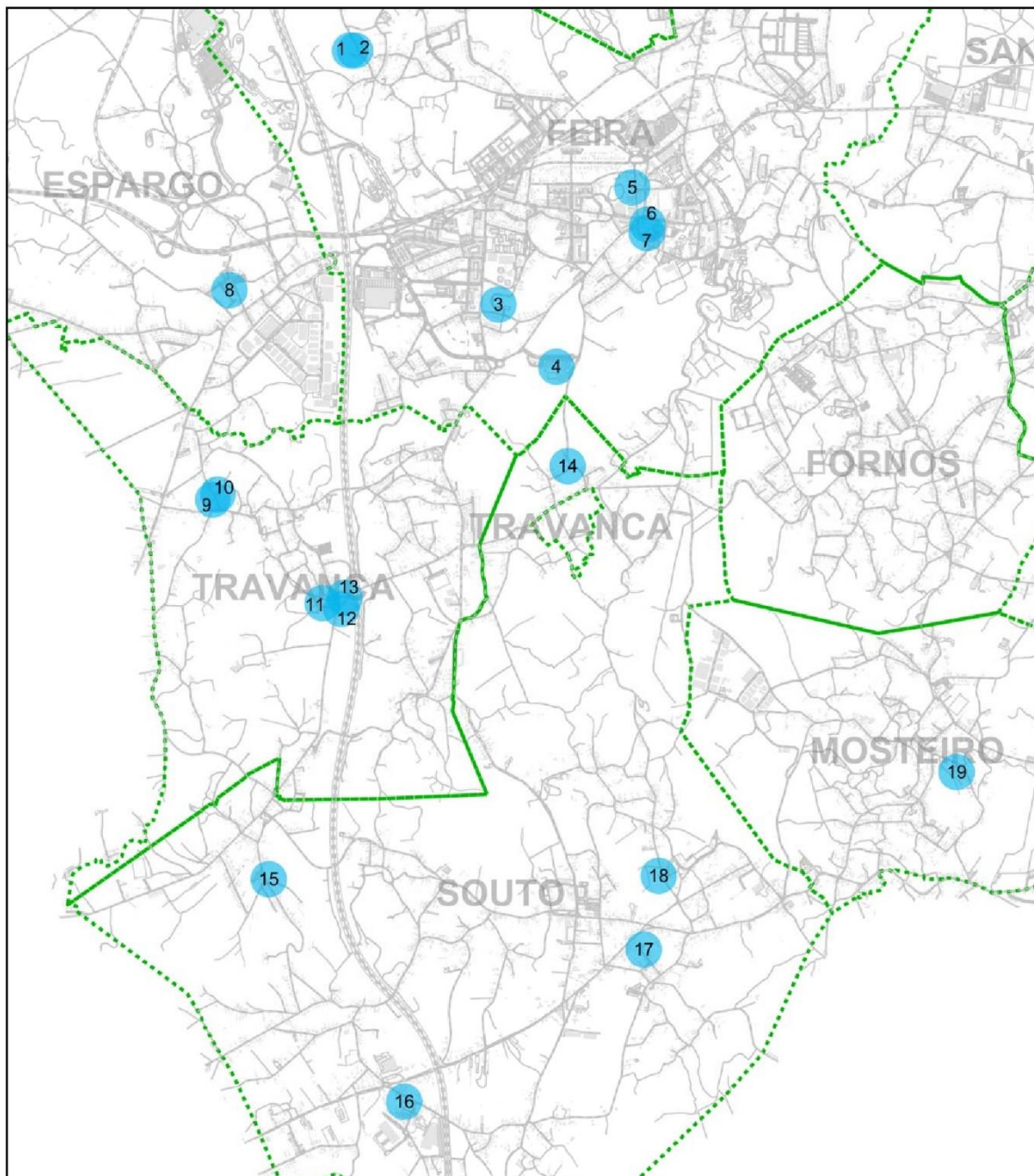


➤ Escolas que constituem o Agrupamento e sua localização geográfica



santa maria da feira câmara municipal

Agrupamento de Escolas Fernando Pessoa



Legenda

- | | | | |
|----------------------------|------------------------|------------------------|---------------------|
| 1 - JI de Milheirós | 7 - JI do Montinho | 13 - EB do Outeiro (2) | 19 - EB de Mosteirô |
| 2 - EB de Milheirós | 8 - EB de Espargo | 14 - JI de Macieira | |
| 3 - JI da Cruz | 9 - EB do Mieiro | 15 - JI de Tarei | |
| 4 - EB 2/3 Fernando Pessoa | 10 - JI do Mieiro | 16 - EB de Valrico | |
| 5 - EB nº1 | 11 - JI do Outeiro | 17 - JI do Padrão nº1 | |
| 6 - EB nº 2 | 12 - EB do Outeiro (1) | 18 - EB de Badoucos | |

Escala: 1/30000
Data: Março 2019
Projeção Transversa Mercator
Elipsoide GRS80
Datum ETRS89/PT-TM06



- ❖ **Previsão do n.º de alunos da Escola Básica Fernando Pessoa, com passe escolar participado pelo Município, no ano letivo 2020/2021**

▪ **2.º Ciclo**

5.º ano de escolaridade					
Localidades	Empresa de Transportes Auto Viação Feirense	Empresa de Transportes União dos transportes dos Carvalhos	Empresa de Transportes Transfeira	Empresa de Transportes Auto Viação de Souto	Totais
Travanca	21				21
Mosteirô				17	17
Espargo		8			8
Souto				17	17
Totais	21	8	0	34	63

6.º ano de escolaridade					
Localidades	Empresa de Transportes Auto Viação Feirense	Empresa de Transportes União dos transportes dos Carvalhos	Empresa de Transportes Transfeira	Empresa de Transportes Auto Viação de Souto	Totais
Souto				30	30
Mosteirô				7	7
Rua Nova		1			1
Pedras de Cima		2			2
Espargo		1			1
Tarei	3				3
Travanca	11				11
Totais	14	4	0	37	55

▪ **3.º Ciclo**

7.º ano de escolaridade					
Localidades	Empresa de Transportes <i>Auto Viação Feirense</i>	Empresa de Transportes <i>União dos transportes dos Carvalhos</i>	Empresa de Transportes <i>Transfeira</i>	Empresa de Transportes <i>Auto Viação de Souto</i>	Totais
Souto				1	1
Tarei	1				1
Pedras de Cima		2			2
Rua Nova		2			2
Travanca	8				8
Mosteirô				1	1
Espargo		7			7
Totais	9	11	0	2	22

8.º ano de escolaridade					
Localidades	Empresa de Transportes <i>Auto Viação Feirense</i>	Empresa de Transportes <i>União dos transportes dos Carvalhos</i>	Empresa de Transportes <i>Transfeira</i>	Empresa de Transportes <i>Auto Viação de Souto</i>	Totais
Souto				25	25
Tarei	4				4
Pedras de Cima		3			3
Rua Nova		2			2
Mosteirô				18	18
Travanca	9				9
Espargo		2			2
Totais	13	7	0	43	63

9.º ano de escolaridade					
Localidades	Empresa de Transportes Auto Viação Feirense	Empresa de Transportes União dos transportes dos Carvalhos	Empresa de Transportes Transfeira	Empresa de Transportes Auto Viação de Souto	Totais
Souto				19	19
Tarei	1				1
Pedras de Cima		4			4
Rua Nova		2			2
Travanca	8				8
Mosteirô				13	13
Espargo		1			1
Totais	9	7	0	32	48

Previsão Total do nº de alunos a transportar no Ano Letivo 2020/2021			
	Ano	Nº de alunos	Total
2.º ciclo	5.º	63	118
	6.º	55	
3.º ciclo	7.º	22	133
	8.º	63	
	9.º	48	
			251

Previsão do Horário Escolar para o Ano Letivo 2020/2021		
	Entrada	Saída
Período da manhã	08h15m	13h20m
Período da tarde	14h10m	17h25m

Transportes públicos que poderão ser utilizados pelos alunos da EB23 Fernando Pessoa

Empresa de Transportes - Auto Viação Feirense						
N.º da linha	Existência de Carreira Parcelar	Sentido da Carreira	Origem da Carreira	Destino da Carreira		Classificação da Carreira
0	0	1	Mota (Canedo) - Stª Mª Feira	Mota (Canedo)	Stª Mª Feira	Intermunicipal
34	0	2	Mota (Canedo) - Stª Mª Feira	Mota (Canedo)	Stª Mª Feira	Intermunicipal
34	1	2	Mota (Canedo) - Stª Mª Feira	Mota (Canedo)	Stª Mª Feira	Intermunicipal
52	0	1	Stª Mª Feira - S. Vicente	Stª Mª Feira	S. Vicente	Intermunicipal
52	0	2	Stª Mª Feira - S. Vicente	Stª Mª Feira	S. Vicente	Intermunicipal
62	0	1	Stª Mª Feira - Tarei	Stª Mª Feira	Tarei	Intermunicipal
62	0	2	Stª Mª Feira - Tarei	Stª Mª Feira	Tarei	Intermunicipal
63	0	1	Travanca - Stª Mª Feira	Travanca	Stª Mª Feira (Escola)	Intermunicipal
63	0	2	Travanca - Stª Mª Feira (Escola)	Travanca	Stª Mª Feira (Escola)	Intermunicipal
77	0	1	Lourosa (A.N) - Stª Mª Feira	Lourosa (A.N)	Stª Mª Feira	Intermunicipal
77	0	2	Lourosa (A.N) - Stª Mª Feira	Lourosa (A.N)	Stª Mª Feira	Intermunicipal
15	0	1	Mosteirô (Canedo) - Stª.Mª Feira	Mosteirô (Canedo)	Stª Mª Feira	Municipal
15	0	2	Mosteirô (Canedo) - Stª.Mª Feira	Mosteirô (Canedo)	Stª Mª Feira	Municipal
15	1	1	Mosteirô (Canedo) - Tarei	Mosteirô (Canedo)	Tarei	Municipal
15	1	2	Mosteirô (Canedo) - Tarei	Mosteirô (Canedo)	Tarei	Municipal
15	2	1	Mosteirô (Canedo) - Stª.Mª Feira	Canedo	Stª Mª Feira	Municipal
15	2	2	Mosteirô (Canedo) - Stª.Mª Feira	Canedo	Stª Mª Feira	Municipal
15	3	1	Mosteirô (Canedo) - Stª.Mª Feira	Canedo	Stª Mª Feira	Municipal
6	0	1	Lourosa (A.N) - Stª Mª Feira	Lourosa (V.N)	Stª Mª Feira	Municipal
6	0	2	Lourosa (A.N) - Stª Mª Feira	Lourosa (V.N)	Stª Mª Feira	Municipal
Empresa de Transportes - Auto Viação Feirense						
N.º da linha	Existência de Carreira Parcelar	Sentido da Carreira	Origem da Carreira	Destino da Carreira		Classificação da Carreira
6	0	1	Lourosa (A.N) - Stª Mª Feira	Lourosa (V.N)	Stª Mª Feira	Municipal
6	0	2	Lourosa (A.N) - Stª Mª Feira	Lourosa (V.N)	Stª Mª Feira	Municipal

Empresa de Transportes - Auto Viação de Souto						
N.º da linha	Existência de Carreira Parcelar	Sentido da Carreira	Origem da Carreira	Destino da Carreira		Classificação da Carreira
10	0	1	Souto - Stª Mª Feira (Esc. Secundária)	S.Miguel de Souto	Stª Mª Feira	Municipal
10	0	2	Souto - Stª Mª Feira (Esc. Secundária)	S.Miguel de Souto	Stª Mª Feira	Municipal
11	0	1	Tarei-Souto-Feira	Tarei	Stª Mª Feira	Municipal
11	0	2	Tarei-Souto-Feira	Tarei	Stª Mª Feira	Municipal
Empresa de Transportes - Transfeira						
N.º da linha	Existência de Carreira Parcelar	Sentido da Carreira	Origem da Carreira	Destino da Carreira		Classificação da Carreira
82	0		Transfeira	Feira	Feira	Municipal
Empresa de Transportes - União de Transportes dos Carvalhos						
N.º da linha	Existência de Carreira Parcelar	Sentido da Carreira	Origem da Carreira	Destino da Carreira		Classificação da Carreira
2	0	1	Arada Igreja - Espinho	Arada Igreja	Espinho	Intermunicipal
2	0	2	Arada Igreja - Espinho	Arada Igreja	Espinho	Intermunicipal
2	0	2	Arada Igreja - Espinho	Arada Igreja	Espinho	Intermunicipal
2	1	1	Arada Igreja - Espinho	Arada Igreja	Stª Mª Feira	Intermunicipal
2	1	2	Arada Igreja - Espinho	Arada Igreja	Stª Mª Feira	Intermunicipal
2	0	1	Arada Igreja - Espinho	Arada Igreja	Espinho	Intermunicipal
2	0	2	Arada Igreja - Espinho	Arada Igreja	Espinho	Intermunicipal
2	1	1	Arada Igreja - Espinho	Arada Igreja	Stª Mª Feira	Intermunicipal
2	1	2	Arada Igreja - Espinho	Arada Igreja	Stª Mª Feira	Intermunicipal

Agrupamento de Escolas de Paços de Brandão

- Localização do Agrupamento no Concelho de Santa Maria da Feira

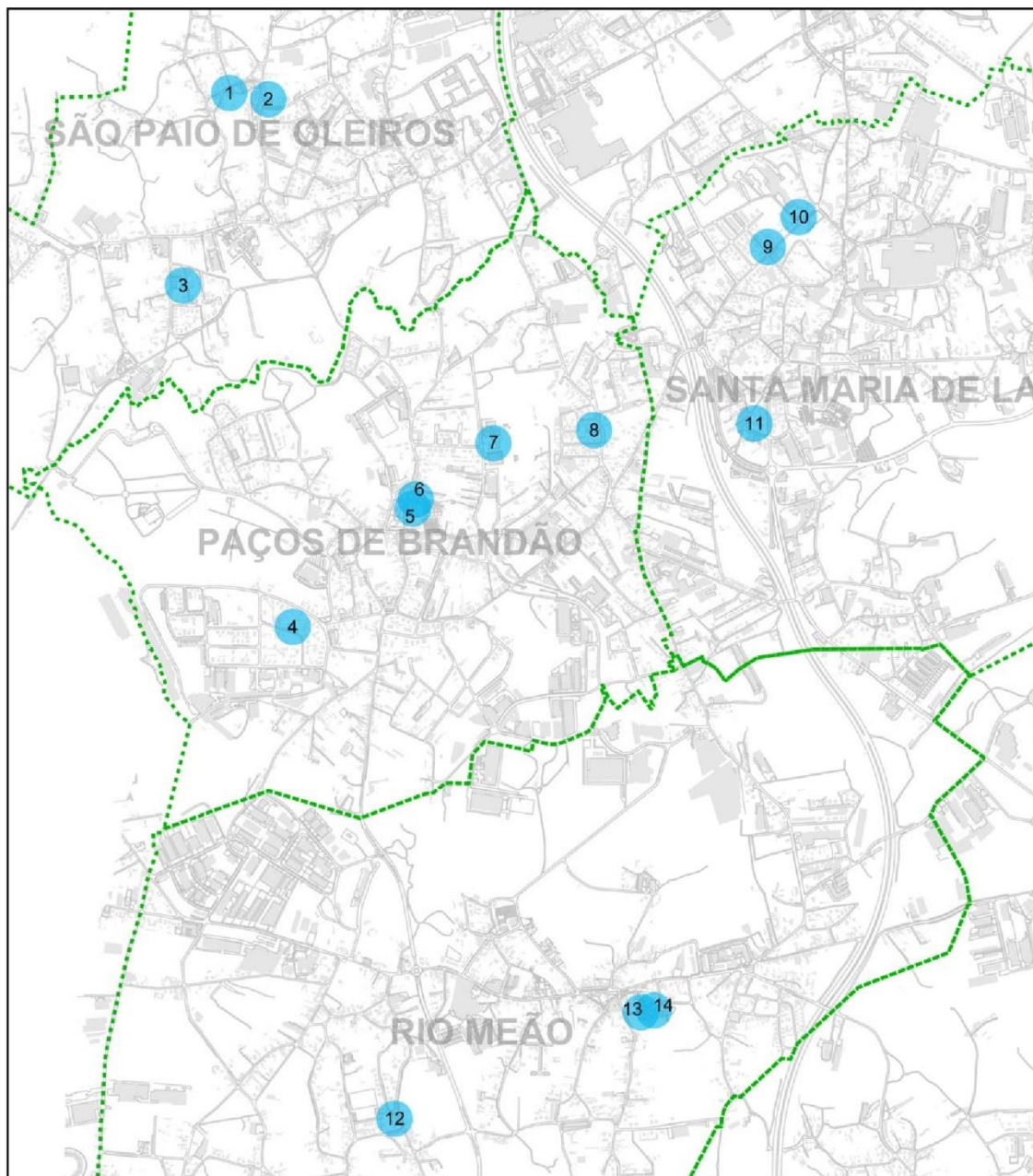


➤ Escolas que constituem o Agrupamento e sua localização geográfica



santa maria da feira câmara municipal

Agrupamento de Escolas Paços de Brandão



Legenda

- | | | |
|-------------------------|-------------------------------------|--------------------------------------|
| 1 - JI da Quebrada | 6 - JI da Igreja nº1 | 11 - EB de Santa Maria de Lamas nº 3 |
| 2 - EB da Igreja | 7 - EB 2/3 de Paços de Brandão | 12 - EB do Outeiro |
| 3 - JI da Lapa | 8 - EB de Póvoa | 13 - JI de Santo António |
| 4 - JI da Portela | 9 - JI de Santa Maria de Lamas nº 3 | 14 - EB de Santo António |
| 5 - EB da Igreja Castro | 10 - EB de Santa Maria de Lamas nº1 | |

Escala: 1/20000
Data: Março 2019
Projeção Transversa Mercator
Elipsoide GRS80
Datum ETRS89/PT-TM06



- ❖ Previsão do n.º de alunos da escola Básica de Paços de Brandão, com passe escolar participado pelo Município, no ano letivo 2020/2021

- 2.º Ciclo

5.º ano de escolaridade			
Localidades	Empresa de Transportes <i>Auto Viação Feirense</i>	Empresa de Transportes <i>União dos transportes dos Carvalhos</i>	Totais
S. Paio de Oleiros	9		9
Rio Meão		13	13
Santa Maria de Lamas	23		23
Totais	32	13	45

6.º ano de escolaridade			
Localidades	Empresa de Transportes <i>Auto Viação Feirense</i>	Empresa de Transportes <i>União dos transportes dos Carvalhos</i>	Totais
S. Paio de Oleiros	14		14
Rio Meão		24	24
Santa Maria de Lamas	10		10
Totais	24	24	48

▪ 3.º Ciclo

7.º ano de escolaridade			
Localidades	Empresa de Transportes <i>Auto Viação Feirense</i>	Empresa de Transportes <i>União dos transportes dos Carvalhos</i>	Totais
S. Paio de Oleiros	13		13
Rio Meão		30	30
Nogueira da Regedoura	4		4
Mozelos	3		3
Santa Maria de Lamas	15		15
Totais	35	30	65

8.º ano de escolaridade			
Localidades	Empresa de Transportes <i>Auto Viação Feirense</i>	Empresa de Transportes <i>União dos transportes dos Carvalhos</i>	Totais
S. Paio de Oleiros	10		10
Nogueira da Regedoura	2		2
Mozelos	7		7
Rio Meão		20	20
Santa Maria de Lamas	9		9
Totais	28	20	48

9.º ano de escolaridade			
Localidades	Empresa de Transportes <i>Auto Viação Feirense</i>	Empresa de Transportes <i>União dos transportes dos Carvalhos</i>	Totais
Rio Meão		18	18
Nogueira da Regedoura	5		5
Mozelos	11		11
Santa Maria de Lamas	10		10
Totais	26	18	44

Previsão Total do nº de alunos a transportar no Ano Letivo 2020/2021			
	Ano	Nº de alunos	Total
2.º ciclo	5.º	45	93
	6.º	48	
3.º ciclo	7.º	65	157
	8.º	48	
	9.º	44	
			250

Previsão do Horário Escolar para o Ano Letivo 2020/2021		
	Entrada	Saída
Período da manhã	08h15m	13h10m
Período da tarde	13h20m	17h10m

Transportes públicos que poderão ser utilizados pelos alunos da EB23 de Paços de Brandão						
Empresa de Transportes - Auto Viação Feirense						
N.º da linha	Existência de Carreira Parcelar	Sentido da Carreira	Origem da Carreira	Destino da Carreira		Classificação da Carreira
39	0	1	Lourosa (V. Novas) - EB23 de Paços de Brandão	Lourosa (V. Novas)	EB23 de Paços de Brandão	Intermunicipal
39	0	2	Lourosa (V. Novas) - EB23 de Paços de Brandão	Lourosa (V. Novas)	EB23 de Paços de Brandão	Intermunicipal
39	1	2	Lourosa (V. Novas) - EB23 de Paços de Brandão	Lourosa (V. Novas)	EB23 de Paços de Brandão	Intermunicipal
42	0	1	Lourosa (A. N) - Cortegaça	Lourosa (A. N)	Cortegaça	Intermunicipal
42	0	2	Lourosa (A. N) - Cortegaça	Lourosa (A. N)	Cortegaça	Intermunicipal
42	1	1	Lourosa (A. N) - Rio Meão	Lourosa (A. N)	Rio Meão	Intermunicipal
42	1	2	Lourosa (A. N) - Rio Meão	Lourosa (A. N)	Rio Meão	Intermunicipal

Empresa de Transportes - União de Transportes dos Carvalhos						
N.º da linha	Existência de Carreira Parcelar	Sentido da Carreira	Origem da Carreira	Destino da Carreira		Classificação da Carreira
2002	0	1	Espinho - Lamas	Espinho	Lamas	Intermunicipal
2002	0	2	Espinho - Lamas	Espinho	Lamas	Intermunicipal
5	0	1	Porto-Santa Maria da Feira	Porto	Santa Maria da Feira	Intermunicipal
5	0	2	Porto-Santa Maria da Feira	Porto	Santa Maria da Feira	Intermunicipal
5	1	1	Porto-Santa Maria da Feira	Porto	Monte de Cima	Intermunicipal
5	1	2	Porto-Santa Maria da Feira	Porto	Monte de Cima	Intermunicipal
5	2	1	Porto-Santa Maria da Feira	Porto	Alpossos	Intermunicipal
5	2	2	Porto-Santa Maria da Feira	Porto	Alpossos	Intermunicipal
5	3	1	Porto-Santa Maria da Feira	Rio Meão	Carrascal	Intermunicipal
5	3	2	Porto-Santa Maria da Feira	Rio Meão	Carrascal	Intermunicipal
5	4	1	Porto-Santa Maria da Feira	Alpossos	Moselos	Intermunicipal
5	5	1	Porto-Santa Maria da Feira	Porto	Alpossos	Intermunicipal
5	5	2	Porto-Santa Maria da Feira	Porto	Alpossos	Intermunicipal
5	9	2	Porto-Santa Maria da Feira	Carrascal	Vila da Feira	Intermunicipal
5	10	2	Porto-Santa Maria da Feira	Vila da Feira	Monte de Cima	Intermunicipal
5	11	2	Porto-Santa Maria da Feira	Rio Meão	Picoto	Intermunicipal

Escola Secundária Coelho e Castro

➤ Localização do Agrupamento no Concelho de Santa Maria da Feira

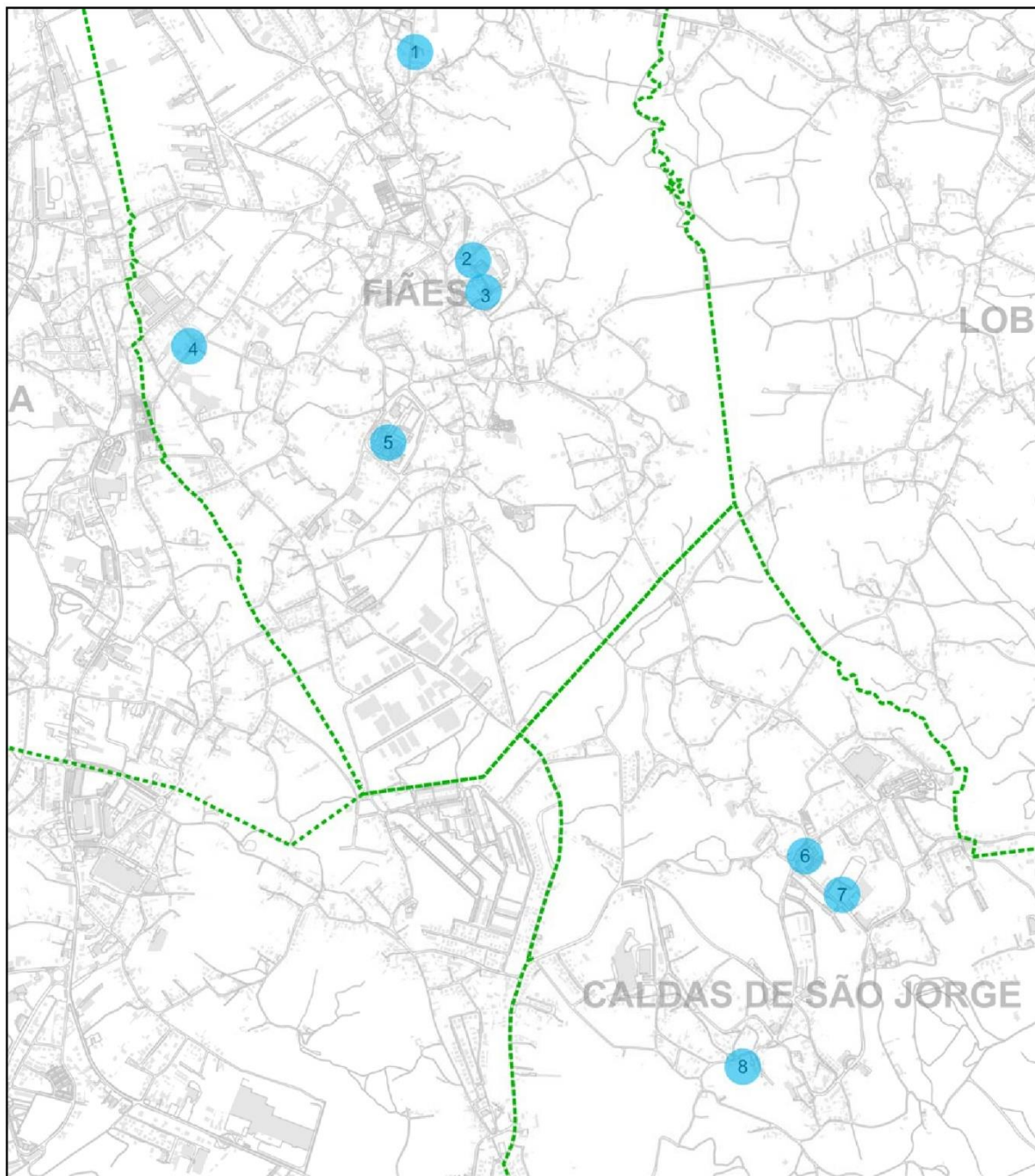


➤ **Escolas que constituem o Agrupamento e sua localização geográfica**



santa maria da feira câmara municipal

Agrupamento de Escolas Coelho e Castro



Legenda

- | | |
|------------------------|---------------------------------------|
| 1 - EB da Avenida | 5 - Escola Secundária Coelho e Castro |
| 2 - JI de Chão do Rio | 6 - JI da Igreja |
| 3 - EB de Chão do Rio | 7 - EB de Caldelas |
| 4 - EB de Vendas Novas | 8 - JI de Arcozelo |

Escala: 1/20000
Data: Março 2019
Projeção Transversa Mercator
Elipsoide GRS80
Datum ETRS89/PT-TM06



- ❖ **Previsão do n.º de alunos da Escola Secundária Coelho e Castro, com passe escolar participado pelo Município, no ano letivo 2020/2021**

- **2.º Ciclo**

5.º ano de escolaridade		
Localidades	Empresa de Transportes <i>Auto Viação Feirense</i>	Totais
Arcozelo	5	5
Azevedo	3	3
Caldas de S. Jorge	8	8
Regadio	2	2
Fiães	7	7
Totais	25	25

6.º ano de escolaridade		
Localidades	Empresa de Transportes <i>Auto Viação Feirense</i>	Totais
Arcozelo	8	8
Azevedo	5	5
Caldas de S. Jorge	7	7
Grandal	1	1
Regadio	1	1
Fiães	17	17
Ferradal	1	1
Totais	40	40

▪ **3.º Ciclo**

7.º ano de escolaridade		
Localidades	Empresa de Transportes <i>Auto Viação Feirense</i>	Totais
Arcozelo	12	12
Fiães	14	14
Azevedo	10	10
Ferradal	1	1
Regadio	2	2
Caldas de S. Jorge	9	9
Totais	48	48

8.º ano de escolaridade		
Localidades	Empresa de Transportes <i>Auto Viação Feirense</i>	Totais
Arcozelo	4	4
Fiães	12	12
Grandal	1	1
Ferradal	1	1
Regadio	2	2
Azevedo	3	3
Caldas de S. Jorge	5	5
Totais	28	28

9.º ano de escolaridade		
Localidades	Empresa de Transportes <i>Auto Viação Feirense</i>	Totais
Arcozelo	4	4
Fiães	10	10
Ferradal	1	1
Grandal	2	2
Regadio	1	1
Azevedo	5	5
Caldas de S. Jorge	11	11
Totais	34	34

▪ **Secundário**

10.º ano de escolaridade		
Localidades	Empresa de Transportes <i>Auto Viação Feirense</i>	Totais
Arcozelo	9	9
Azevedo	7	7
Aldriz	2	2
Areal	1	1
Argoncilhe	3	3
Bouças	1	1
Fiães	12	12
Caldas de S. Jorge	13	13
Candal	1	1
Cruz de Ferro	1	1
Gião	2	2
Corga do Lobão	5	5
Vendas Novas	3	3
Louredo	3	3
Canedo	7	7
Guisande	1	1
Grandal	2	2
Igreja Nogueira	1	1
Picôto	1	1
Sanguedo	7	7
Regadio	2	2
Romariz	1	1
Vila Maior	1	1
Vergada	3	3
Vale	4	4
Totais	93	93

11.º ano de escolaridade		
Localidades	Empresa de Transportes <i>Auto Viação Feirense</i>	Totais
Arcozelo	5	5
Igreja Argoncilhe	6	6
Aldriz	6	6
Azevedo	2	2
Areal	2	2
Bouças	1	1
Fiães	8	8
Fagilde	2	2
Caldas de S. Jorge	7	7
Gião	3	3
Lourosa	5	5
Louredo	2	2
Lobão	3	3
Canedo	12	12
Guisande	4	4
Grandal	2	2
Romariz	1	1
Outeiro Gião	3	3
Sanguedo	7	7
Picoto	1	1
Regadio	3	3
Vergada	4	4
Várzea	1	1
Vale	3	3
Vila Maior	5	5
Totais	98	98

12.º ano de escolaridade		
Localidades	Empresa de Transportes <i>Auto Viação Feirense</i>	Totais
Arcozelo	4	4
Bouças	1	1
Azevedo	1	1
Aldriz	2	2
Areal	2	2
Igreja Argoncilhe	7	7
Caldas de S. Jorge	3	3
S. Vicente	1	1
Lourosa	8	8
Louredo	2	2
Lobão	14	14
Gião	5	5
Canedo	15	15
Candal	1	1
Fiães	7	7
Fagilde	1	1
Guisande	2	2
Grandal	1	1
Outeiro Gião	1	1
Vergada	3	3
Sanguedo	2	2
Regadio	2	2
Vale	2	2
Vila Maior	1	1
Totais	88	88

Previsão Total do nº de alunos a transportar no Ano Letivo 2020/2021			
	Ano	Nº de alunos	Total
2.º ciclo	5.º	25	65
	6.º	40	
3.º ciclo	7.º	48	110
	8.º	28	
	9.º	34	
Secundário	10.º	93	279
	11.º	98	
	12.º	88	
			454

Previsão do Horário Escolar para o Ano Letivo 2020/2021

	Entrada	Saída
Período da manhã	08h30m	13h25m
Período da tarde	13h40m	16h50m/18h30m

Transportes públicos que poderão ser utilizados pelos alunos da Escola Secundária Coelho e Castro						
Empresa de Transportes - Auto Viação Feirense						
N.º da linha	Existência de Carreira Parcelar	Sentido da Carreira	Origem da Carreira	Destino da Carreira		Classificação da Carreira
54	0	1	Escola secundária Coelho e Castro-Corga do Lobão	Escola Secundária Coelho e Castro	Corga do Lobão	municipal
54	0	2	Escola secundária Coelho e Castro-Corga do Lobão	Escola Secundária Coelho e Castro	Corga do Lobão	municipal
55	0	1	Pereiro- Escola Secundária Coelho e Castro	Pereiro	Escola Secundária Coelho e Castro	municipal
55	0	2	Pereiro- Escola Secundária Coelho e Castro	Pereiro	Escola Secundária Coelho e Castro	municipal
59	0	1	Souto Redondo - Escola Secundária Coelho e Castro	Souto Redondo	Escola Secundária Coelho e Castro	municipal
59	0	2	Souto Redondo - Escola Secundária Coelho e Castro	Souto Redondo	Escola Secundária Coelho e Castro	municipal
61	0	1	Lourosa (V. Novas) - Lourosa (V. Novas)	Lourosa (V. Novas)	Lourosa (V. Novas)	municipal
76	0	1	Lourosa - escola secundária Coelho e Castro	Lourosa (V. Novas)	Escola secundária Coelho e Castro	municipal
76	0	2	Lourosa - escola secundária Coelho e Castro	Lourosa (V. Novas)	Escola secundária Coelho e Castro	municipal

Agrupamento de Escolas de Santa Maria da Feira

➤ Localização do Agrupamento no Concelho de Santa Maria da Feira

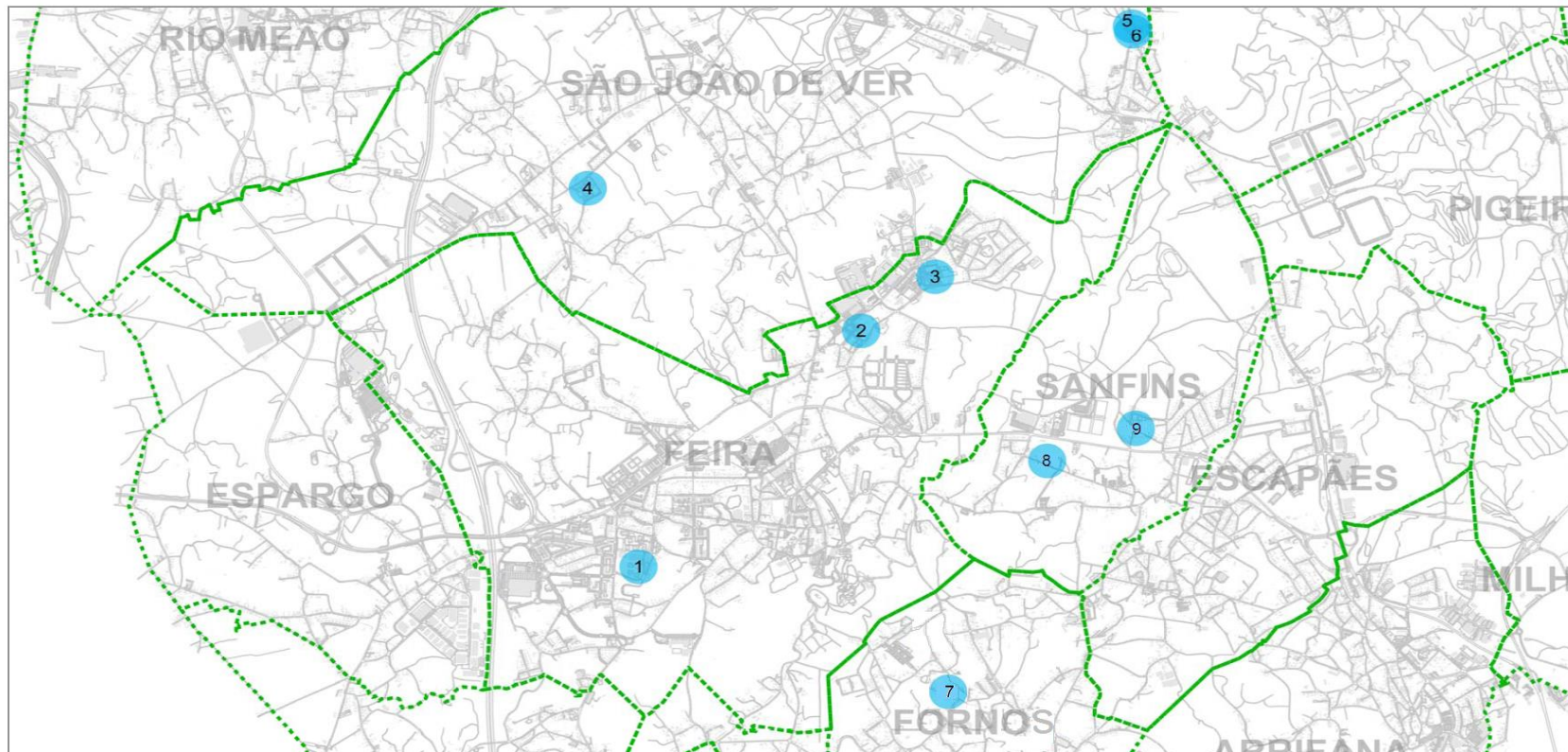


➤ Escolas que constituem o Agrupamento e sua localização geográfica



santa maria da feira câmara municipal

Agrupamento de Escolas de Santa Maria da Feira



Legenda

- | | | |
|--------------------------------------|--------------------------|-------------------|
| 1 - EB 2/3 Santa Maria da Feira | 4 - EB de S. João de Ver | 7 - EB de Fornos |
| 2 - EB do Cavaco | 5 - JI de Souto Redondo | 8 - JI da Gândara |
| 3 - EB 2/3 Dr.. Carlos A. F. Almeida | 6 - EB de Souto Redondo | 9 - EB da Aldeia |

Escala: 1/35000
Data: Julho 2020
Projeção Transversa Mercator
Elipsoide GRS80
Datum ETRS89/PT-TM06



- ❖ **Previsão do n.º de alunos do Agrupamento de Escolas de Santa Maria da Feira, com passe escolar participado pelo Município, no ano letivo 2020/2021**

- **2.ºciclo**

5.º ano de escolaridade					
Localidades	Empresa de Transportes Auto Viação Feirense	Empresa de Transportes União dos transportes dos Carvalhos	Empresa de Transportes Transfeira	Empresa de Transportes Auto Viação de Souto	Totais
Souto Redondo	15				15
Feira			1		1
Picalhos			1		1
Aldeia Nova	1				1
Areal	3				3
Sanfins			1	5	6
Fornos				12	12
Beire		6			6
Gesteira		5			5
S. Bento		1			1
Lavandeira		1			1
Totais	19	13	3	17	52

6.º ano de escolaridade					
Localidades	Empresa de Transportes Auto Viação Feirense	Empresa de Transportes União dos transportes dos Carvalhos	Empresa de Transportes Transfeira	Empresa de Transportes Auto Viação de Souto	Totais
Souto Redondo	12				12
Aldeia Nova	2				2
Areal	2				2
Fornos				10	10
Feira			2		2
Sanfins			1	8	9
Beire		5			5
Gesteira		2			2
S. Bento		1			1
Rua Nova		2			2
Lavandeira		6			6
Totais	16	16	3	18	53

▪ 3.º ciclo

7.º ano de escolaridade					
Localidades	Empresa de Transportes <i>Auto Viação Feirense</i>	Empresa de Transportes <i>União dos transportes dos Carvalhos</i>	Empresa de Transportes <i>Transfeira</i>	Empresa de Transportes <i>Auto Viação de Souto</i>	Totais
Souto Redondo	10				10
Airas	2				2
Tarei	1				1
Aldeia Nova	2				2
Areal	1				1
Fornos				3	3
Piedade			2		2
Sanfins			3	1	4
Beire		10			10
Gesteira		5			5
S.Bento		2			2
Lavandeira		4			4
Feira			1		1
Espargo			1		1
Cavaco			4		4
Totais	16	21	11	4	52

8.º ano de escolaridade					
Localidades	Empresa de Transportes Auto Viação Feirense	Empresa de Transportes União dos transportes dos Carvalhos	Empresa de Transportes Transfeira	Empresa de Transportes Auto Viação de Souto	Totais
Souto Redondo	19				19
Vendas Novas	1				1
Macieira	2				2
Aldeia Nova	4				4
Sanfins	1			10	11
Fornos				28	28
Mosteirô				1	1
Beire		9			9
Gesteira		4			4
Lavandeira		8			8
S. Bento		1			1
Piedade			1		1
Cavaco			4		4
Feira			2		2
Espargo			1		1
Totais	27	22	8	39	96

9.º ano de escolaridade					
Localidades	Empresa de Transportes <i>Auto Viação Feirense</i>	Empresa de Transportes <i>União dos transportes dos Carvalhos</i>	Empresa de Transportes <i>Transfeira</i>	Empresa de Transportes <i>Auto Viação de Souto</i>	Totais
Souto Redondo	21				21
Aldeia Nova	10				10
Cavaco			6		6
Souto				3	3
Sanfins	2		11	4	17
Tarei	1				1
Travanca	2				2
Areal	2				2
Fornos				19	19
Piedade			1		1
Picalhos			2		2
Beire		16			16
Rua Nova		3			3
Gesteira		8			8
S. Bento		2			2
Lavandeira		6			6
Totais	38	35	20	26	119

▪ **Secundário**

10.º ano de escolaridade					
Localidades	Empresa de Transportes Auto Viação Feirense	Empresa de Transportes União dos transportes dos Carvalhos	Empresa de Transportes Transfeira	Empresa de Transportes Auto Viação de Souto	Totais
Souto Redondo	10				10
Tarei	4				4
Cavaco			9		9
Aldeia Nova	10				10
Travanca	2				2
Arrifana				5	5
Escapães				4	4
Mosteirô				3	3
Picalhos			3		3
Espargo			1	1	2
Sanfins			2	8	10
Souto				13	13
Fornos				12	12
Vendas Novas	1				1
Macieira	1				1
Areal	2				2
Vergada	2				2
Fagilde	1				1
Corga do Lobão	1				1
Espargo		1			1
Lamas		8			8
Alpossos		1			1
Outeiro		5			5
Beire		10			10
Gesteira		1			1
S. Bento		4			4
Rua Nova		2			2
Rio Meão		3			3
Lavandeira		1			1
Mozelos		1			1
Lagoinha		2			2
Valada		1			1
Monte Cima		4			4
Pousadela		1			1
Totais	34	45	15	46	140

11.º ano de escolaridade					
Localidades	Empresa de Transportes Auto Viação Feirense	Empresa de Transportes União dos transportes dos Carvalhos	Empresa de Transportes Transfeira	Empresa de Transportes Auto Viação de Souto	Totais
Souto Redondo	12				12
Aldeia Nova	5				5
Piedade			1		1
Picalhos			1		1
Sanfins			5		5
Espargo			1		1
Cavaco			4		4
Tarei	2				2
Travanca	3			3	6
Romariz	2				2
Corga do Lobão	1				1
Sanguedo	1				1
Areal	2				2
Beire		12			12
Gesteira		5			5
Lavandeira		7			7
Rua Nova		1			1
Rio Meão		7			7
Alpossos		3			3
Outeiro		1			1
Espargo		3			3
Mozelos	2	8			10
Vergada	2				2
Lamas		12			12
Lagoinha		7			7
Pousadela		1			1
Monte de Cima		13			13
S. Bento		3			3
Arrifana				1	1
Fornos				14	14
Escapães				5	5
Macieira	1				1
Mosteiró				5	5
Souto				14	14
Totais	33	83	12	42	170

12.º ano de escolaridade					
Localidades	Empresa de Transportes Auto Viação Feirense	Empresa de Transportes União dos transportes dos Carvalhos	Empresa de Transportes Transfeira	Empresa de Transportes Auto Viação de Souto	Totais
Souto Redondo	12				12
Tarei	1				1
Travanca	4			4	8
Aldeia Nova	6				6
Areal	2				2
Sanfins			2	1	3
Picalhos			1		1
Cavaco	2		5		7
Guisande	1				1
Milheirós	2				2
Romariz	2				2
Fagilde	1				1
Vergada	2				2
Corga do Lobão	1				1
Cruz de Ferro	1				1
Estoze	2				2
Souto				19	19
Mosteirô				12	12
Arrifana				2	2
Escapães				2	2
Fornos				10	10
Espargo				1	1
Espargo		1			1
Monte de Cima		7			7
Lagoinha		9			9
Mozelos		4			4
Alpossos		4			4
Beire		19			19
Gesteira		8			8
Lavandeira		3			3
Rio Meão		8			8
Totais	39	63	8	51	161

Previsão Total do nº de alunos a transportar no Ano Letivo 2020/2021			
	Ano	Nº de alunos	Total
2.º ciclo	5.º	52	105
	6.º	53	
3.º ciclo	7.º	52	267
	8.º	96	
	9.º	119	
Secundário	10.º	140	471
	11.º	170	
	12.º	161	
			843

Previsão do Horário Escolar para o Ano Letivo 2020/2021

	Entrada	Saída
Período da manhã	08h30m	13h30m
Período da tarde	13h45m/14h	17h45m/18h05m

Transportes públicos que poderão ser utilizados pelos alunos da Escola Secundária de Santa Maria da Feira						
Empresa de Transportes - Auto Viação Feirense						
N.º da linha	Existência de Carreira Parcelar	Sentido da Carreira	Origem da Carreira	Destino da Carreira		Classificação da Carreira
34	0	1	Mota (Canedo) - Stª Mª Feira	Mota (Canedo)	Stª Mª Feira	Intermunicipal
34	0	2	Mota (Canedo) - Stª Mª Feira	Mota (Canedo)	Stª Mª Feira	Intermunicipal
34	1	2	Mota (Canedo) - Stª Mª Feira	Mota (Canedo)	Stª Mª Feira	Intermunicipal
36	0	1	Argoncilhe (Igreja) - Stª Mª Feira	Argoncilhe (Igreja)	Stª Mª Feira	Intermunicipal
36	0	2	Argoncilhe (Igreja) - Stª Mª Feira	Argoncilhe (Igreja)	Stª Mª Feira	Intermunicipal
52	0	1	Stª Mª Feira - S. Vicente	Stª Mª Feira	S. Vicente	Intermunicipal
52	0	2	Stª Mª Feira - S. Vicente	Stª Mª Feira	S. Vicente	Intermunicipal
62	0	1	Stª Mª Feira - Tarei	Stª Mª Feira	Tarei	Intermunicipal
62	0	2	Stª Mª Feira - Tarei	Stª Mª Feira	Tarei	Intermunicipal
63	0	1	Travanca - Stª Mª Feira (Escolas)	Travanca	Stª Mª Feira (Escolas)	Intermunicipal
63	0	2	Travanca - Stª Mª Feira (Escolas)	Travanca	Stª Mª Feira (Escolas)	Intermunicipal
77	0	1	Lourosa (A. N) - Stª Mª Feira	Lourosa (A.N)	Stª Mª Feira	Intermunicipal
77	0	2	Lourosa (A. N) - Stª Mª Feira	Lourosa (A.N)	Stª Mª Feira	Intermunicipal
15	0	1	Mosteirô (Canedo) - Stª Mª Feira	Mosteirô (Canedo)	Stª Mª Feira	Municipal
15	0	2	Mosteirô (Canedo) - Stª Mª Feira	Mosteirô (Canedo)	Stª Mª Feira	Municipal
15	1	1	Mosteirô (Canedo) - Tarei	Mosteirô (Canedo)	Tarei	Municipal
15	1	2	Mosteirô (Canedo) - Tarei	Mosteirô (Canedo)	Tarei	Municipal
15	2	1	Mosteirô (Canedo) - Stª Mª Feira	Canedo	Stª Mª Feira	Municipal

Empresa de Transportes - Auto Viação Feirense						
N.º da linha	Existência de Carreira Parcelar	Sentido da Carreira	Origem da Carreira	Destino da Carreira		Classificação da Carreira
15	2	2	Mosteirô (Canedo) - Stª Mª Feira	Canedo	Stª Mª Feira	Municipal
15	3	1	Mosteirô (Canedo) - Stª Mª Feira	Canedo	Stª Mª Feira	Municipal
6	0	1	Lourosa (V.N) - Stª Mª Feira	Lourosa (V.N)	Stª Mª Feira	Municipal
6	0	2	Lourosa (V.N) - Stª Mª Feira	Lourosa (V.N)	Stª Mª Feira	Municipal
34	0	2	Mota (Canedo) - Stª Mª Feira	Mota (Canedo)	Stª Mª Feira	Intermunicipal
34	1	2	Mota (Canedo) - Stª Mª Feira	Mota (Canedo)	Stª Mª Feira	Intermunicipal
36	0	1	Argoncilhe (Igreja) - Stª Mª Feira	Argoncilhe (Igreja)	Stª Mª Feira	Intermunicipal
36	0	2	Argoncilhe (Igreja) - Stª Mª Feira	Argoncilhe (Igreja)	Stª Mª Feira	Intermunicipal
52	0	1	Stª Mª Feira - S. Vicente	Stª Mª Feira	S. Vicente	Intermunicipal
52	0	2	Stª Mª Feira - S. Vicente	Stª Mª Feira	S. Vicente	Intermunicipal
62	0	1	Stª Mª Feira - Tarei	Stª Mª Feira	Tarei	Intermunicipal
62	0	2	Stª Mª Feira - Tarei	Stª Mª Feira	Tarei	Intermunicipal
63	0	1	Travanca - Stª Mª Feira (Escolas)	Travanca	Stª Mª Feira (Escola)	Intermunicipal
63	0	2	Travanca - Stª Mª Feira (Escolas)	Travanca	Stª Mª Feira (Escola)	Intermunicipal
77	0	1	Lourosa (A.N) - Stª Mª Feira	Lourosa (A.N)	Stª Mª Feira	Intermunicipal
77	0	2	Lourosa (A.N) - Stª Mª Feira	Lourosa (A.N)	Stª Mª Feira	Intermunicipal

Empresa de Transportes - Auto Viação de Souto						
N.º da linha	Existência de Carreira Parcelar	Sentido da Carreira	Origem da Carreira	Destino da Carreira		Classificação da Carreira
1	0	1	Furadouro (Ovar) - S. João da Madeira	Furadouro	S. João da Madeira	Intermunicipal
1	0	2	Furadouro (Ovar) - S. João da Madeira	Furadouro	S. João da Madeira	Intermunicipal
1	2	1	Furadouro (Ovar) - S. João da Madeira	Ovar	S. João da Madeira	Intermunicipal
1	2	2	Furadouro (Ovar) - S. João da Madeira	Ovar	S. João da Madeira	Intermunicipal
7	0	1	S. J. Madeira - Porto (Via A1)	S. J. da Madeira	Porto	Intermunicipal
7	1	1	S. J. Madeira - Porto (Via A1)	S. J. da Madeira	Feira (P. Doce)	Intermunicipal
2	0	1	Souto - Feira (Mosteirô e Fornos)	Souto	Feira	Municipal
2	0	2	Souto - Feira (Mosteirô e Fornos)	Souto	Feira	Municipal
02A	0	1	Souto - Feira (Mosteirô e Fornos)	Tarei	Feira	Municipal
02A	0	2	Souto - Feira (Mosteirô e Fornos)	Tarei	Feira	Municipal
10	0	1	Souto - Stª Mª Feira (Esc. Secundária)	S. Miguel de Souto	Stª Mª Feira	Municipal
10	0	2	Souto - Stª Mª Feira (Esc. Secundária)	S. Miguel de Souto	Stª Mª Feira	Municipal
11	0	1	Tarei-Souto-Feira	Tarei	Feira	Municipal
11	0	2	Tarei-Souto-Feira	Tarei	Feira	Municipal
12	0	1	Souto - Feira (MAF)	Souto	Feira	Municipal
12	0	2	Souto - Feira (MAF)	Souto	Feira	Municipal
1	0	1	Furadouro (Ovar) - S. João da Madeira	Furadouro	S. João da Madeira	Intermunicipal
1	0	2	Furadouro (Ovar) - S. João da Madeira	Furadouro	S. João da Madeira	Intermunicipal
1	2	1	Furadouro (Ovar) - S. João da Madeira	Ovar	S. João da Madeira	Intermunicipal
1	2	2	Furadouro (Ovar) - S. João da Madeira	Ovar	S. João da Madeira	Intermunicipal
7	0	1	S. J. Madeira - Porto (Via A1)	S. J. Madeira	Porto	Intermunicipal
7	1	1	S. J. Madeira - Porto (Via A1)	S. J. Madeira	Feira (P. Doce)	Intermunicipal

Anexos



Anexo 1 – Legislação

- **Decreto-Lei n.º 21/2019, de 30 de janeiro** - Concretiza a transferência de competências para os órgãos municipais e das entidades intermunicipais no domínio da educação;
- **Lei n.º 52/2015, de 9 de junho** – Estabelece o Regime Jurídico do Serviço Público de Transporte de Passageiros;
- **Lei n.º 13/2006, de 17 de Abril** – Define o regime jurídico do transporte coletivo de crianças e jovens até aos 16 anos;
- **Lei n.º 17 – A/2006, de 26 de Maio** – 1.ª alteração à Lei n.º 13/2006, de 17 de Abril (transporte coletivo de crianças);
- **Decreto-lei n.º 255/2007, de 13 de Julho** - 2.ª alteração à Lei n.º 13/2006, de 17 de Abril (transporte coletivo de crianças);
- **Portaria n.º 138/2009, de 3 de Fevereiro** – Define as condições de atribuição do “passe 4_18@escola.tp”;
- **Portaria n.º 982-A/2009, de 2 de Setembro** – Alteração da Portaria n.º 138/2009, de 3 de Fevereiro, que define as condições de atribuição do “passe 4_18@escola.tp”;
- **Portaria n.º 34-A/2012, de 1 de Fevereiro** - altera as condições de atribuição do passe escolar designado «passe 4_18@escola.tp», previstas na Portaria n.º 138/2009, de 3 de Fevereiro, alterada pela Portaria n.º 982 -A/2009, de 2 de setembro;
- **Portaria 1350/2006, de 27 de Novembro** - Regulamenta o licenciamento na atividades de transporte coletivo de crianças em automóveis ligeiros;
- **Lei nº75/2013, de 12 de Setembro;**
- **Decreto-Lei n.º 20/2020** – Estabelece medidas excepcionais e temporárias relativas à situação epidemiológica do novo Coronavírus – COVID-19;
- **COVID 19-** Procedimentos nos transportes públicos.

Anexo 2 – circuitos especiais de transportes escolares

Lote 1

- **Circuitos 1 e 2** – Transporte de alunos de diversas localidades de Canedo para a Escola Básica de Canedo, Escola Básica da Presinha e JI de Vila Maior;

Lote 2

- Transporte de alunos do lugar de Rebordelo (Canedo) para a EB e EB23 de Canedo;

Lote 3

- Transporte de alunos entre a EB de Canedo e as piscinas de Fiães;

Lote 4

- Transporte de alunos das Escolas EB de Outeiro, JI e EB do Mieiro para o Salão Paroquial de Travanca (hora de almoço) e vice-versa (após almoço);

Lote 5

- Transporte de alunos da Escola EB de Aldeia Sanfins para o Centro Social de Sanfins (hora do almoço) e vice-versa (após almoço);

Lote 6

- Transporte de alunos da Escola EB de Lamas n. 01 para a cantina de Lamas (hora do almoço) e vice-versa (após almoço);

Lote 7

Circuito 1

- Transporte de alunos do lugar de Pessegueiro – Vale (e outros lugares limítrofes) para a EB da Póvoa – Vale, transportando de seguida alunos do lugar de Parada – Louredo (e outros lugares limítrofes) para a Escola Básica de Louredo (Centro Escolar de Louredo);

Circuito 2

- Transporte de alunos entre a EB da Corga do Lobão e as piscinas de Fiães;

Lote 8

- Transporte de alunos entre o JI Fornos (Guisande), passando pelas antigas instalações da EB Viso até à EB de Louredo (Centro Escolar);

Lote 9

- Transporte de alunos entre o lugar de Estoze (Guisande) e a EB da Corga do Lobão;

Lote 10

Circuito 1

- Transporte de alunos dos lugares de Manhouce, Adoufe, Fontainhas e Carvalhosa (e outros lugares limítrofes) para a Escola EB 2/3 de Arrifana, EB Bairro (com jardim de Infância e 1.º ciclo) e EB Outeiro;

Circuito 2

- Transporte de alunos dos lugares de Duas Igrejas, Reguenga, Oliveira e Carvalhal (e outros lugares limítrofes) para a EB de Igreja (pode ser necessário transporte para o Jardim de Infância de Igreja (Goim) e entre os dois Estabelecimentos de Ensino);

Lote 11

- Transporte de alunos entre a EB Arrifana e as piscinas de Santa Maria da Feira;

Lote 12

- Transporte de alunos do lugar de Nadais (e outros lugares limítrofes) para o JI e EB de Escapães;

Lote 13

- Transporte de alunos entre Fafião (Romariz), Gândara (Milheirós de Poiães) e outros lugares limítrofes para a EB Pigeiros;

Lote 14

- Transporte de alunos entre Caldas de S. Jorge e a Escola Secundária Coelho e Castro;

Lote 15

- Transporte de alunos dos lugares de Rebordelo e Mota, freguesia de Canedo, Pessegueiro e Serralva, freguesia do Vale, e Parada, freguesia de Louredo (e outros lugares limítrofes) para a Escola Básica e Secundária Coelho e Castro-Fiães;

Lote 16

- Transporte de alunos entre a Escola Secundária Coelho e Castro e as piscinas de Fiães;

Lote 17

- Transporte de alunos entre a Escola Secundária Coelho e Castro e o Centro Hípico de Travanca (Santa Maria da Feira);

Lote 18

- Transporte de alunos entre Igreja (Argoncilhe) e outros lugares limítrofes e a Escola Secundária Coelho e Castro;

Lote 19

- Novos percursos não previsíveis de transporte de alunos;

Lote 20

- Novos percursos não previsíveis de transporte de alunos;