

2.ª REVISÃO DO PLANO DIRETOR MUNICIPAL DE SANTA MARIA DA FEIRA

Outros Valores Patrimoniais

Imóveis de Interesse Municipal – Proteção Integral

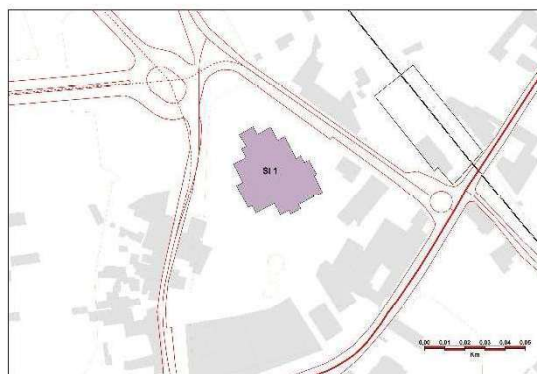
Novembro de 2025



PLANO DIRETOR MUNICIPAL - OUTROS VALORES PATRIMONIAS

Imóveis de Interesse Municipal – Proteção Integral

Número	SI1
Designação	Igreja Matriz de S. João Baptista (nova)
Rua	Rua Doutor António Sampaio Maia
Freguesia	S. João de Ver
Categoria	Igreja
Tipologia	Arquitetura Religiosa
Classificação	Imóvel de Interesse Municipal Não Classificado
Legislação	Não Aplicável
Proteção	Não Aplicável
Área	1212,7 m ²
Cronologia	Séc. XX
Sítio Arqueológico	Não
Sensibilidade Arqueológica	Não
Descrição	Edifício contemporâneo e de planta retangular. Os seus materiais de construção são basicamente, o betão armado, madeira e a cerâmica. O templo apresenta linhas retilíneas, sem qualquer aparato ornamental nas fachadas reforçando, assim a sua sobriedade e funcionalidade. Uma torre sineira, da planta retangular, eleva-se num dos planos do imóvel. Obra do arquiteto Fernando Távora.
Salvaguarda	Proteção Integral

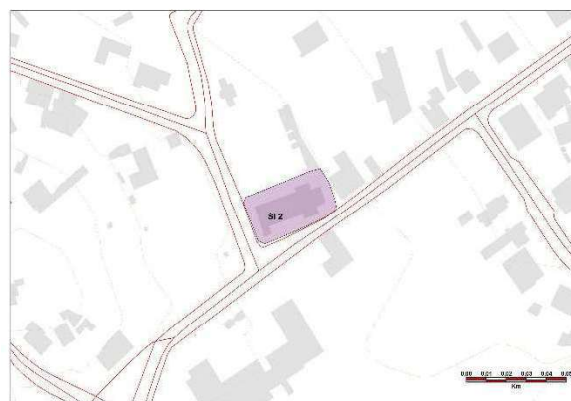


Fonte: Inventário Câmara Municipal de Santa Maria da Feira

PLANO DIRETOR MUNICIPAL - OUTROS VALORES PATRIMONIAIS

Imóveis de Interesse Municipal – Proteção Integral

Número	SI2
Designação	Igreja Paroquial de S. Jorge
Rua	Rua Padre José Inácio
Freguesia	Caldas de S. Jorge
Categoria	Igreja
Tipologia	Arquitetura Religiosa
Classificação	Imóvel de Interesse Municipal Não Classificado
Legislação	Não Aplicável
Proteção	Não Aplicável
Área	1006,8 m ²
Cronologia	Séc. XVIII
Sítio Arqueológico	Não
Sensibilidade Arqueológica	Sim
Descrição	Edifício rebocado e pintado, de planta de cruz latina. A fachada principal é revestida a azulejos policromados. O portal axial é emoldurado a granito e encimado por um interrompido por um frontão que, por sua vez, é sobreposto por uma janela. A torre cimeira encontra-se de lado direito do frontão.
Salvaguarda	Proteção Integral

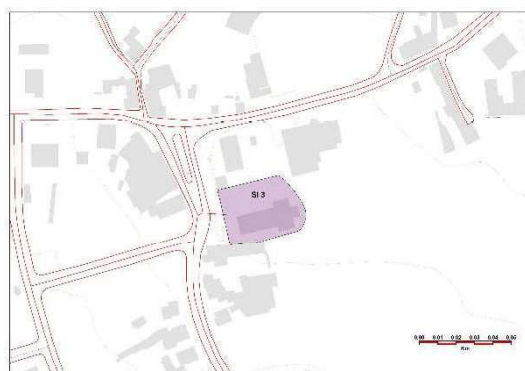


Fonte: Inventário Câmara Municipal de Santa Maria da Feira

PLANO DIRETOR MUNICIPAL - OUTROS VALORES PATRIMONIAIS

Imóveis de Interesse Municipal –Proteção Integral

Número	SI3
Designação	Igreja Paroquial de S. Mamede
Rua	Largo da Igreja
Freguesia	Travanca
Categoria	Igreja
Tipologia	Arquitetura Religiosa
Classificação	Imóvel de Interesse Municipal Não Classificado
Legislação	Não Aplicável
Proteção	Não Aplicável
Área	1318,4 m2
Cronologia	Séc. XIX
Sítio Arqueológico	Não
Sensibilidade Arqueológica	Sim
Descrição	Edifício de planta de cruz latina. A fachada principal é revestida a azulejos policromados e as restantes fachadas são rebocadas e pintadas. A meio da fachada principal eleva-se a torre sineira, com abertura cónica e pináculos. O portal axial é rematado por um frontão interrompido que, por sua vez, é sobreposto e ladeado pelas janelas do coro alto. A empena da frontaria é recortada.
Salvaguarda	Proteção Integral

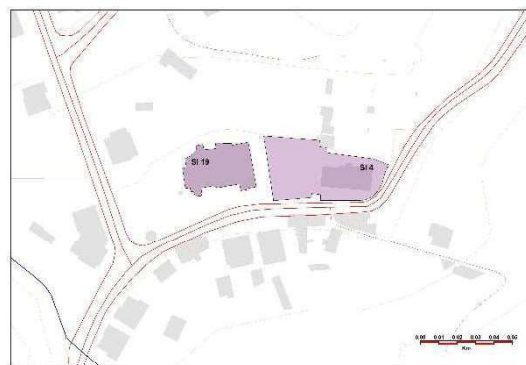


Fonte: Inventário Câmara Municipal de Santa Maria Da Feira

PLANO DIRETOR MUNICIPAL - OUTROS VALORES PATRIMONIAIS

Imóveis de Interesse Municipal – Proteção Integral

Número	SI4
Designação	Igreja Paroquial do Vale
Rua	Avenida da Igreja
Freguesia	Vale
Categoria	Igreja
Tipologia	Arquitetura Religiosa
Classificação	Imóvel de Interesse Municipal Não Classificado
Legislação	Não Aplicável
Proteção	Não Aplicável
Área	1724,7 m ²
Cronologia	Séc. XVI
Sítio Arqueológico	Não
Sensibilidade Arqueológica	Sim
Descrição	Edifício rebocado e pintado, apresentando planta retangular. Patenteia janela de coro alto curvada, situando-se a torre sineira do lado esquerdo da frontaria principal. A cobertura do templo é rematada por uma cruz latina e um pináculo. O edifício sofreu grande reforma na transição do século XVII para o século XVIII
Salvaguarda	Proteção Integral



Fonte: Inventário Câmara Municipal de Santa Maria da Feira

PLANO DIRETOR MUNICIPAL - OUTROS VALORES PATRIMONIAIS

Imóveis de Interesse Municipal – Proteção Integral

Número	SI5
Designação	Igreja Paroquial de S. Mamede
Rua	Avenida da Igreja
Freguesia	Vila Maior
Categoria	Igreja
Tipologia	Arquitetura Religiosa
Classificação	Imóvel de Interesse Municipal Não Classificado
Legislação	Não Aplicável
Proteção	Não Aplicável
Área	1258,9 m ²
Cronologia	Séc. XVII
Sítio Arqueológico	Não
Sensibilidade Arqueológica	Sim
Descrição	Edifício rebocado e pintado, de planta retangular. O portal axial apresenta um frontão interrompido que, por sua vez, é encimado por uma ampla janela recortada. Os cunhais estão organizados e, pilastras toscanas. A empena da fachada axial é recortada e adornada por pináculos em forma de urnas e por uma cruz latina de braços floreiros. A torre sineira, datada de 1908, encontra-se no lado direito.
Salvaguarda	Proteção Integral

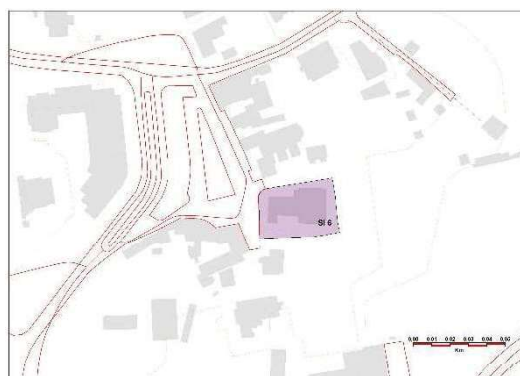


Fonte: Inventário Câmara Municipal de Santa Maria da Feira

PLANO DIRETOR MUNICIPAL - OUTROS VALORES PATRIMONIAS

Imóveis de Interesse Municipal – Proteção Integral

Número	SI6
Designação	Igreja Paroquial de S. Martinho
Rua	Rua de S. Martinho
Freguesia	Argoncilhe
Categoria	Igreja
Tipologia	Arquitetura Religiosa
Classificação	Imóvel de Interesse Municipal Não Classificado
Legislação	Não Aplicável
Proteção	Não Aplicável
Área	1211,4 m ²
Cronologia	Séc. XVIII
Sítio Arqueológico	Não
Sensibilidade Arqueológica	Sim
Descrição	A fachada axial apresenta um pórtico em esquadria, adornado com um frontão aberto encimado por um pequeno nicho que alberga a imagem escultória do padroeiro: S. Martinho. A torre patenteia uma cornija com gárgulas. As fachadas laterais apresentam linhas muito simples, bem ao estilo das igrejas tradicionais do Séc. XIX.
Salvaguarda	Proteção Integral

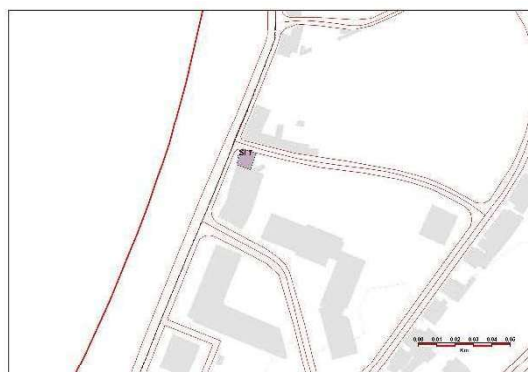


Fonte: Inventário Câmara Municipal de Santa Maria da Feira

PLANO DIRETOR MUNICIPAL - OUTROS VALORES PATRIMONIAIS

Imóveis de Interesse Municipal – Proteção Integral

Número	SI7
Designação	Capela de Santo António
Rua	Rua Professor Ferreira da Silva
Freguesia	Argoncilhe
Categoria	Capela
Tipologia	Arquitetura Religiosa
Classificação	Imóvel de Interesse Municipal Não Classificado
Legislação	Não Aplicável
Proteção	Não Aplicável
Área	76,5 m2
Cronologia	Séc. XVIII
Sítio Arqueológico	Não
Sensibilidade Arqueológica	Sim
Descrição	Capela particular pertencente a uma antiga casa de lavoura, presentemente reconvertida em restaurante. A capela oitocentista de Santo António apresenta fortes cantarias em granito, ostentando uma porta axial rematada por um frontão triangular saliente, encimado por um nicho retangular. Na cobertura do frontispício, eleva-se um campanário. As janelas da nave são pequenas e fortemente destacadas pelo seu emolduramento em granito e pelos frontões triangulares que, por ilusão ótica, parecem aumentar o seu tamanho.
Salvaguarda	Proteção Integral

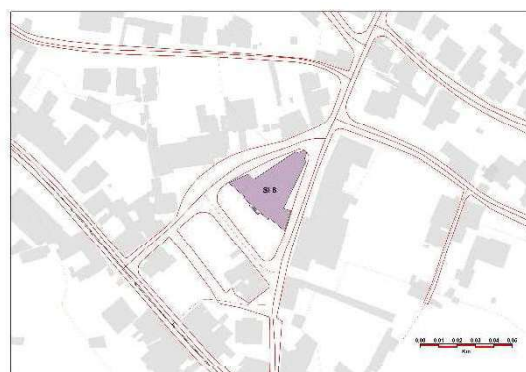


Fonte: Inventário Câmara Municipal de Santa Maria da Feira

PLANO DIRETOR MUNICIPAL - OUTROS VALORES PATRIMONIAS

Imóveis de Interesse Municipal – Proteção Integral

Número	SI8
Designação	Igreja do Cristo-rei
Rua	Rua do Cristo-rei
Freguesia	Argoncilhe
Categoria	Igreja
Tipologia	Arquitetura Religiosa
Classificação	Imóvel de Interesse Municipal Não Classificado
Legislação	Não Aplicável
Proteção	Não Aplicável
Área	790,1 m2
Cronologia	Séc. XX
Sítio Arqueológico	Não
Sensibilidade Arqueológica	Não
Descrição	linhas sóbrias, despidas de ornamentação, a charola salienta-se pela sua vertiginosa altura, a entrada axial tem uma leitura horizontal
Salvaguarda	Proteção Integral

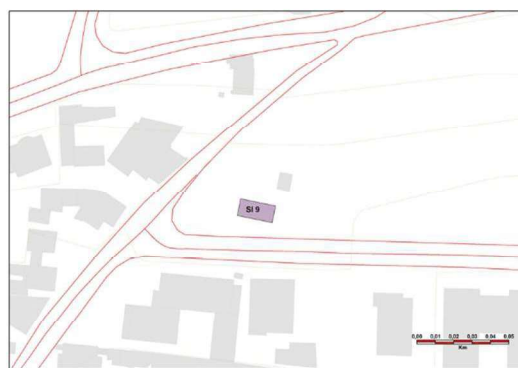


Fonte: Inventário Câmara Municipal de Santa Maria da Feira

PLANO DIRETOR MUNICIPAL - OUTROS VALORES PATRIMONIAIS

Imóveis de Interesse Municipal – Proteção Integral

Número	SI9
Designação	Capela da Azenha
Rua	Rua da Bela Vista
Freguesia	Argoncilhe
Categoria	Capela
Tipologia	Arquitetura Religiosa
Classificação	Imóvel de Interesse Municipal Não Classificado
Legislação	Não Aplicável
Proteção	Não Aplicável
Área	44,8 m2
Cronologia	Séc. XX
Sítio Arqueológico	Não
Sensibilidade Arqueológica	Não
Descrição	Edifício rebocado e pintado, de pequenas dimensões e planta retangular. apresenta um frontão muito saliente, integrado na cobertura, com uma abertura, num dos extremos é suportado sobre duas finas colunas que marcam o adro. a entrada é enriquecida pela porta, trabalha em ferro forjado. o terço da estrutura do edifício é demarcado por painéis de azulejo, azul e branco. um cruzeiro, pintado de branco antecede a entrada do templo.
Salvaguarda	Proteção Integral

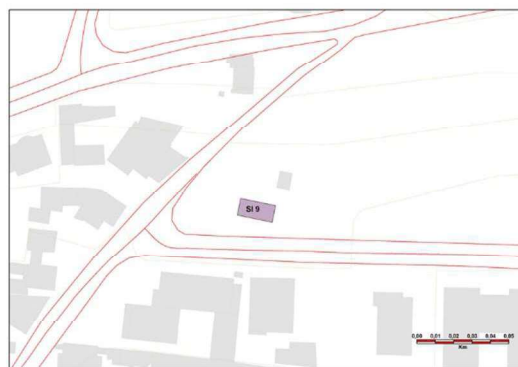


Fonte: Inventário Câmara Municipal de Santa Maria da Feira

PLANO DIRETOR MUNICIPAL - OUTROS VALORES PATRIMONIAIS

Imóveis de Interesse Municipal – Proteção Integral

Número	SI10
Designação	Capela de Nossa Senhora das Neves
Rua	Rua de S. Martinho
Freguesia	Argoncilhe
Categoria	Capela
Tipologia	Arquitetura Religiosa
Classificação	Imóvel de Interesse Municipal Não Classificado
Legislação	Não Aplicável
Proteção	Não Aplicável
Área	449,3 m2
Cronologia	Séc. XVIII
Sítio Arqueológico	Não
Sensibilidade Arqueológica	Sim
Descrição	Edifício de planta retangular, rebocado e pintado. enquadra-se no mesmo modelo arquitetural da capela da nossa senhora do campo. fachadas algo sóbrias, desguarnecidas de decoração. silhar de tonalidade azul a demarcar a estrutura geral do templo, acima do rodapé. as portas e as janelas dos alçados são emolduradas a granito. um campanário eleva-se na cobertura, sobre a fachada principal.
Salvaguarda	Proteção Integral

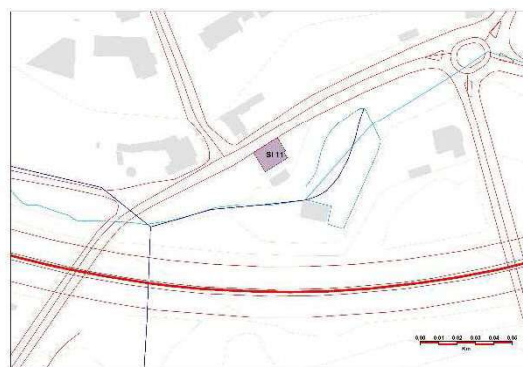


Fonte: Inventário Câmara Municipal de Santa Maria da Feira

PLANO DIRETOR MUNICIPAL - OUTROS VALORES PATRIMONIAIS

Imóveis de Interesse Municipal – Proteção Integral

Número	SI11
Designação	Capela de S. Pedro
Rua	Rua Parque de S. Pedro
Freguesia	Argoncilhe
Categoria	Capela
Tipologia	Arquitetura Religiosa
Classificação	Imóvel de Interesse Municipal Não Classificado
Legislação	Não Aplicável
Proteção	Não Aplicável
Área	186,4 m2
Cronologia	...
Sítio Arqueológico	Não
Sensibilidade Arqueológica	Não
Descrição	Edifício de dois pisos, arquitetura simples sem qualquer tipo de ornamentação, vãos de secção retangulares com moldura em granito, encimado por duas cruzes latinas
Salvaguarda	Proteção Integral

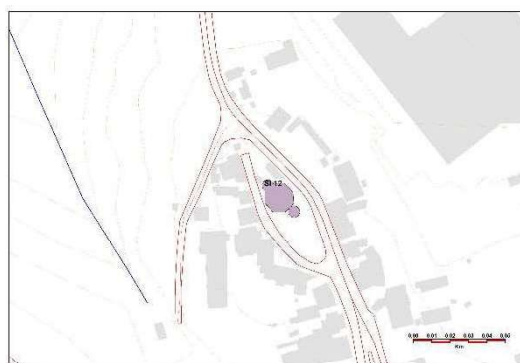


Fonte: Inventário Câmara Municipal de Santa Maria da Feira

PLANO DIRETOR MUNICIPAL - OUTROS VALORES PATRIMONIAIS

Imóveis de Interesse Municipal – Proteção Integral

Número	SI12
Designação	Capela de Santo Estêvão (Nova)
Rua	Rua Pedro Hispano
Freguesia	Arrifana
Categoria	Capela
Tipologia	Arquitetura Religiosa
Classificação	Imóvel de Interesse Municipal Não Classificado
Legislação	Não Aplicável
Proteção	Não Aplicável
Área	221,8 m2
Cronologia	...
Sítio Arqueológico	Não
Sensibilidade Arqueológica	Não
Descrição	A planta base do edifício é hexagonal, quebrada pelo volume que marca a entrada, com uma frontaria rematada por um frontão curvo. As fachadas são curvas. As janelas retangulares, estreitas e com arcos de volta perfeita.
Salvaguarda	Proteção Integral

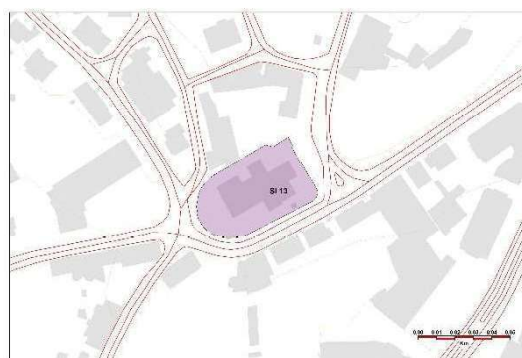


Fonte: Inventário Câmara Municipal de Santa Maria da Feira

PLANO DIRETOR MUNICIPAL - OUTROS VALORES PATRIMONIAIS

Imóveis de Interesse Municipal – Proteção Integral

Número	SI13
Designação	Igreja Matriz de Santa Maria
Rua	Avenida 5 de Outubro
Freguesia	Arrifana
Categoria	Capela
Tipologia	Arquitetura Religiosa
Classificação	Imóvel de Interesse Municipal Não Classificado
Legislação	Não Aplicável
Proteção	Não Aplicável
Área	2218,4 m ²
Cronologia	Séc. XVIII
Sítio Arqueológico	Não
Sensibilidade Arqueológica	Sim
Descrição	Edifício de planta de cruz latina. A fachada axial denuncia linhas barrocas de índole regional e nota-se a presença de pilastras toscanas nos flancos. O imóvel patenteia vãos retangulares e emoldurados a granito lavrado. De toda a riqueza do trabalho em cantaria, destaca-se o da entrada principal que ostenta colunas dóricas nos flancos, unidas por uma base de empena. Esta base é rematada por um nicho alteado de pequeno frontão aberto. Os frontões das janelas que ladeiam o nicho prolongam as mesmas. O frontão da fachada axial apresenta cimalha interrompida, linhas curvas e recordadas.
Salvaguarda	Proteção Integral

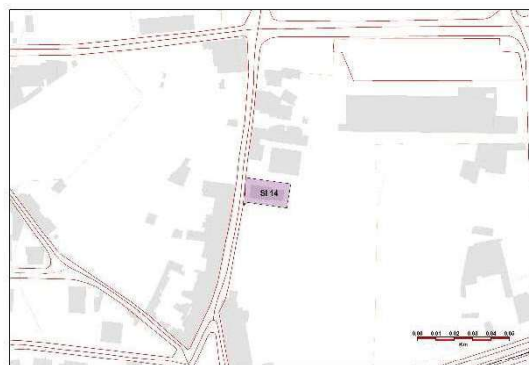


Fonte: Inventário Câmara Municipal de Santa Maria da Feira

PLANO DIRETOR MUNICIPAL - OUTROS VALORES PATRIMONIAIS

Imóveis de Interesse Municipal – Proteção Integral

Número	SI14
Designação	Capela de Nossa Senhora do Ó
Rua	Rua Doutor António Gomes Rebelo
Freguesia	Arrifana
Categoria	Capela
Tipologia	Arquitetura Religiosa
Classificação	Imóvel de Interesse Municipal Não Classificado
Legislação	Não Aplicável
Proteção	Não Aplicável
Área	320,7 m2
Cronologia	Séc. XVIII
Sítio Arqueológico	Não
Sensibilidade Arqueológica	Sim
Descrição	Capela de planta de cruz latina. O portal axial patenteia requintados trabalhos de cantaria e as pilastras que flanqueiam a fachada são rematadas por pináculos esguios. A frontaria apresenta empena curva e recortada.
Salvaguarda	Proteção Integral



Fonte: Inventário Câmara Municipal de Santa Maria da Feira

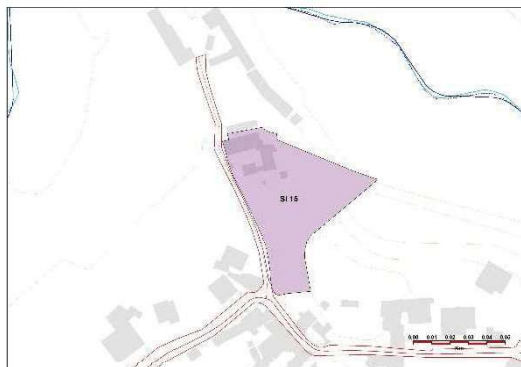
PLANO DIRETOR MUNICIPAL - OUTROS VALORES PATRIMONIAS

Imóveis de Interesse Municipal – Proteção Integral

Número	SI15
Designação	Casa Senhorial das Caldas de S. Jorge
Rua	Rua do Herdeiro
Freguesia	Caldas de S. Jorge
Categoria	Casa / Quinta
Tipologia	Arquitetura Civil
Classificação	Imóvel de Interesse Municipal Não Classificado
Legislação	IIM, Despacho de 28/02/1980; Despacho de 23/11/1998 do Sr. Presidente do IPPAR; Falta Publicação como Imóvel de Interesse Municipal para conclusão do processo
Proteção	Não Aplicável
Área	3526,7 m2
Cronologia	Séc. XVIII
Sítio Arqueológico	Não
Sensibilidade Arqueológica	Não
Descrição	Edifício de planta em "L", de dois pisos, com coberturas de quatro águas. A fachada nobre é a lateral, constituída por óculo com decoração vegetalista sobreposta e duas janelas de sacada com frontão contracurvado interrompido e remates circulares constituídos por volutas e concha central. Entre estas localiza-se a pedra de armas. Na fachada Este, rasgam-se cinco vãos com cimalkas, o do meio ladeado por dois óculos oitavados, sendo o acesso ao piso superior por escadaria que sobe até um dos vãos retangulares. A Oeste, no piso térreo, dois vãos retangulares de verga abatida, com prolongamento das cantarias até ao enquadramento que divide os dois pisos e enorme arco de volta perfeita com concordância no alçado posterior. No piso superior, organização desigual com dois janelões retangulares com almofada e remate curvo, dois óculos oitavados e simples frestas retangulares. No topo Norte, apesar de ainda visível a abertura de um arco de volta perfeita e de um janelão superior, existe construção recente funcionando como anexo, sem valor arquitetónico. Panos marcados por cunhais construídos por pilastras colossais toscanas e com entablamento corrido simples. Interiores modernizados. O edifício está isolado, rodeado de terrenos de cultivo com acesso por pequeno caminho de terra batida. As paredes são autoportantes.
Salvaguarda	Proteção Integral



santa maria da feira câmara municipal



Fonte: Inventário Câmara Municipal de Santa Maria da Feira

PLANO DIRETOR MUNICIPAL - OUTROS VALORES PATRIMONIAIS

Imóveis de Interesse Municipal – Proteção Integral

Número	SI16
Designação	Capela de S. Miguel o "justo"
Rua	
Freguesia	Santa Maria da Feira
Categoria	Capela
Tipologia	Arquitetura Religiosa
Classificação	Imóvel de Interesse Municipal Não Classificado
Legislação	Não Aplicável
Proteção	Não Aplicável
Área	81 m2
Cronologia	...
Sítio Arqueológico	Não
Sensibilidade Arqueológica	Sim
Descrição	
Salvaguarda	Proteção Integral

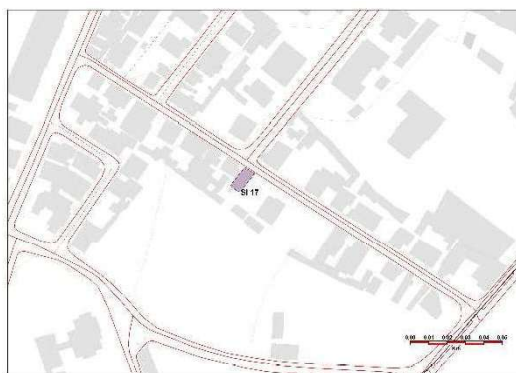


Fonte: Inventário Câmara Municipal de Santa Maria da Feira

PLANO DIRETOR MUNICIPAL - OUTROS VALORES PATRIMONIAS

Imóveis de Interesse Municipal – Proteção Integral

Número	SI17
Designação	Capela de S. Pedro das Fontainhas
Rua	Rua de S. Pedro
Freguesia	Arrifana
Categoria	Capela
Tipologia	Arquitetura Religiosa
Classificação	Imóvel de Interesse Municipal Não Classificado
Legislação	Não Aplicável
Proteção	Não Aplicável
Área	82,6 m2
Cronologia	Séc. XX
Sítio Arqueológico	Não
Sensibilidade Arqueológica	Não
Descrição	O imóvel de planta de cruz latina, patenteia linhas simples, sem qualquer aparato. A fachada axial está revestida a azulejos do século XX (azul sobre branco) e os vãos são retangulares e curvilíneos. Um pequeno nicho com imagem de S. Pedro destaca-se na zona do coro alto e um campanário remata a cobertura.
Salvaguarda	Proteção Integral

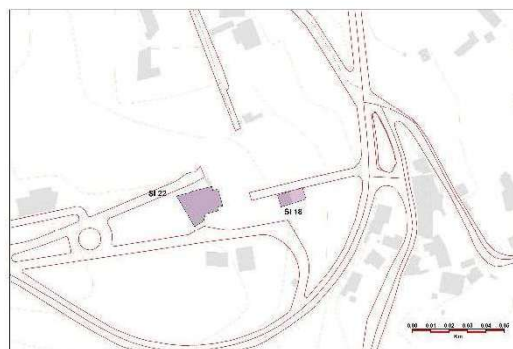


Fonte: Inventário Câmara Municipal de Santa Maria da Feira

PLANO DIRETOR MUNICIPAL - OUTROS VALORES PATRIMONIAIS

Imóveis de Interesse Municipal – Proteção Integral

Número	SI18
Designação	Capela de Nossa Senhora das Necessidades
Rua	Rua de Nadaís
Freguesia	Escapães
Categoria	Capela
Tipologia	Arquitetura Religiosa
Classificação	Imóvel de Interesse Municipal Não Classificado
Legislação	Não Aplicável
Proteção	Não Aplicável
Área	94,4 m ²
Cronologia	Séc. XVIII
Sítio Arqueológico	Não
Sensibilidade Arqueológica	Sim
Descrição	Edifício de planta retangular com uma nave. Arquitetura singela, outrora maneirista ou Protobarroca. Fachadas despojadas de ornamentação, exceto o remate da fachada axial. Apresenta vãos retangulares e quadrangulares. Duas colunas antecedem a fachada principal. A cobertura é rematada por dois pináculos e um campanário
Salvaguarda	Proteção Integral

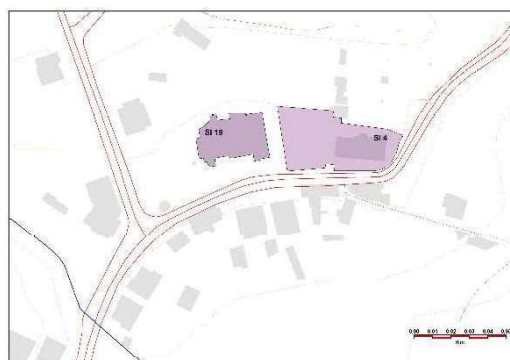


Fonte: Inventário Câmara Municipal de Santa Maria da Feira

PLANO DIRETOR MUNICIPAL - OUTROS VALORES PATRIMONIAS

Imóveis de Interesse Municipal – Proteção Integral

Número	SI19
Designação	Igreja Matriz do Vale
Rua	Avenida da Igreja
Freguesia	Vale
Categoria	Igreja
Tipologia	Arquitetura Religiosa
Classificação	Imóvel de Interesse Municipal Não Classificado
Legislação	Não Aplicável
Proteção	Não Aplicável
Área	835 m2
Cronologia	Séc. XX
Sítio Arqueológico	Não
Sensibilidade Arqueológica	Não
Descrição	Edifício rebocado e pintado, de planta retangular e leitura irregular. A frontaria é provida de uma torre de dois andares, retangular, pouco larga e ondulante no remate. Apresenta vão retangulares curvados. O corpo da frontaria anexa-se à torre pelo lado esquerdo. Comporta postigo e um janelão quadrado no coro alto
Salvaguarda	Proteção Integral

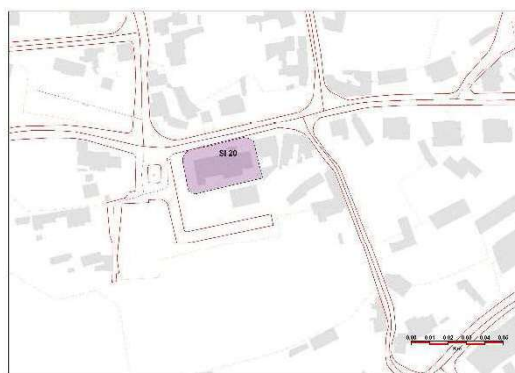


Fonte: Inventário Câmara Municipal de Santa Maria da Feira

PLANO DIRETOR MUNICIPAL - OUTROS VALORES PATRIMONIAS

Imóveis de Interesse Municipal – Proteção Integral

Número	SI20
Designação	Igreja Paroquial de S. Martinho
Rua	Travessa do Passal
Freguesia	Escapães
Categoria	Igreja
Tipologia	Arquitetura Religiosa
Classificação	Imóvel de Interesse Municipal Não Classificado
Legislação	Não Aplicável
Proteção	Não Aplicável
Área	942,3 m2
Cronologia	Séc. XVIII
Sítio Arqueológico	Não
Sensibilidade Arqueológica	Sim
Descrição	Frontaria emoldurada com pilastras toscanas graníticas. Uma torre sineira ergue-se do lado direito. Porta axial e janela do coro alto estão ligadas pelos trabalhos de cantaria, de gosto barroquizante, singelo. fachada axial revestida a azulejos.
Salvaguarda	Proteção Integral

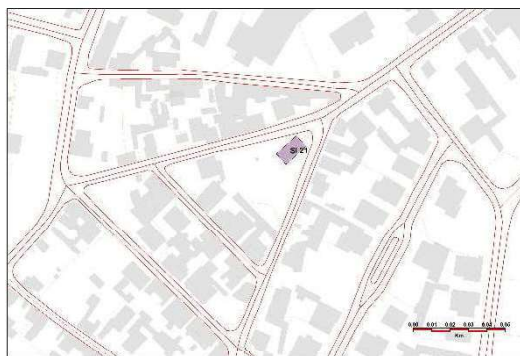


Fonte: Inventário Câmara Municipal de Santa Maria da Feira

PLANO DIRETOR MUNICIPAL - OUTROS VALORES PATRIMONIAIS

Imóveis de Interesse Municipal – Proteção Integral

Número	SI21
Designação	Capela de Santo António
Rua	Rua Dr. Domingos Coelho da Silva
Freguesia	Escapães
Categoria	Capela
Tipologia	Arquitetura Religiosa
Classificação	Imóvel de Interesse Municipal Não Classificado
Legislação	Não Aplicável
Proteção	Não Aplicável
Área	113,6 m2
Cronologia	Séc. XX
Sítio Arqueológico	Não
Sensibilidade Arqueológica	Não
Descrição	Edifício com dupla leitura (horizontal e vertical). Apresenta linhas geométricas e uma torre erguida na fachada principal do lado direito. Denota linhas de estilo modernista.
Salvaguarda	Proteção Integral

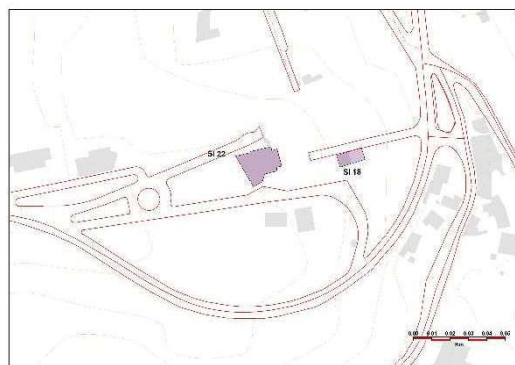


Fonte: Inventário Câmara Municipal de Santa Maria da Feira

PLANO DIRETOR MUNICIPAL - OUTROS VALORES PATRIMONIAIS

Imóveis de Interesse Municipal – Proteção Integral

Número	SI22
Designação	Capela de Nossa Senhora das Necessidades (Nova)
Rua	Rua de Nadaís
Freguesia	Escapães
Categoria	Capela
Tipologia	Arquitetura Religiosa
Classificação	Imóvel de Interesse Municipal Não Classificado
Legislação	Não Aplicável
Proteção	Não Aplicável
Área	303,8 m2
Cronologia	Séc. XX
Sítio Arqueológico	Não
Sensibilidade Arqueológica	Não
Descrição	Edifício moderno patenteia linhas retas, que dão grande movimento às fachadas. De autoria da Arquiteta Felismina Topa.
Salvaguarda	Proteção Integral

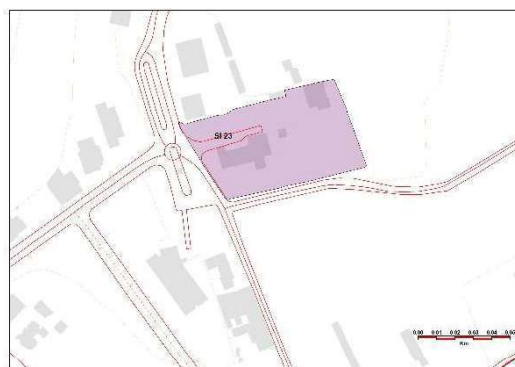


Fonte: Inventário Câmara Municipal de Santa Maria da Feira

PLANO DIRETOR MUNICIPAL - OUTROS VALORES PATRIMONIAIS

Imóveis de Interesse Municipal – Proteção Integral

Número	SI23
Designação	Igreja Paroquial S. Tiago
Rua	Largo da Igreja
Freguesia	Espargo
Categoria	Igreja
Tipologia	Arquitetura Religiosa
Classificação	Imóvel de Interesse Municipal Não Classificado
Legislação	Não Aplicável
Proteção	Não Aplicável
Área	4243,8 m ²
Cronologia	Séc. XVII / Séc. XVIII
Sítio Arqueológico	Não
Sensibilidade Arqueológica	Sim
Descrição	Edifício de planta em cruz latina. A fachada principal apresenta linhas singelas e emolduradas por pilastras toscanas. O portal axial é encimado por um frontão, que por sua vez é interrompido por uma janela. Existe uma torre sineira no lado esquerdo da frontaria.
Salvaguarda	Proteção Integral

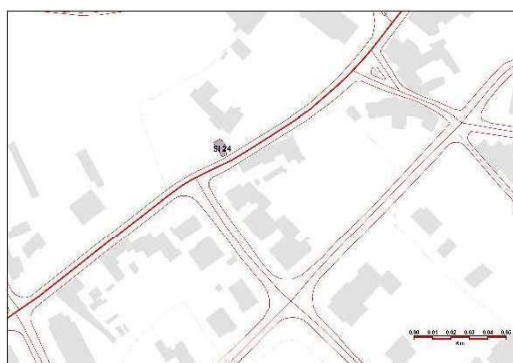


Fonte: Inventário Câmara Municipal de Santa Maria da Feira

PLANO DIRETOR MUNICIPAL - OUTROS VALORES PATRIMONIAIS

Imóveis de Interesse Municipal – Proteção Integral

Número	SI24
Designação	Capela da Rua da Estrada Nacional
Rua	Rua da Estrada Nacional
Freguesia	Espargo
Categoria	Capela
Tipologia	Arquitetura Religiosa
Classificação	Imóvel de Interesse Municipal Não Classificado
Legislação	Não Aplicável
Proteção	Não Aplicável
Área	37,6 m2
Cronologia	...
Sítio Arqueológico	Não
Sensibilidade Arqueológica	Não
Descrição	Pequena capela privada, com paredes exteriores rebocadas e pintadas encaixada por pilastras, porta de entrada com arco de volta perfeita emoldurado a granito, fachada principal encimada por um frontão triangular em granito, cobertura cerâmica de duas águas.
Salvaguarda	Proteção Integral

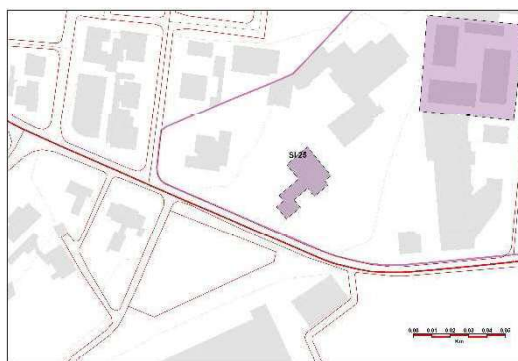


Fonte: Inventário Câmara Municipal de Santa Maria da Feira

PLANO DIRETOR MUNICIPAL - OUTROS VALORES PATRIMONIAIS

Imóveis de Interesse Municipal – Proteção Integral

Número	SI25
Designação	Capela de S. Miguel e Academia de Música de SM Feira
Rua	Rua António de Castro Côrte-Real
Freguesia	Santa Maria da Feira
Categoria	Capela
Tipologia	Arquitetura Mista
Classificação	Imóvel de Interesse Municipal Não Classificado
Legislação	Não Aplicável
Proteção	Não Aplicável
Área	490 m2
Cronologia	Séc. XVII (Reconstrução Séc. XX)
Sítio Arqueológico	Não
Sensibilidade Arqueológica	Sim
Descrição	<p>Conjunto composto por uma antiga habitação com capela adossada. A construção anexa á capela apresenta planta irregular de dois pisos, com vãos de secção retangulares, de duas folhas de guilhotina, com molduras a granito. A porta principal de acesso à habitação distingue-se pela padieira em semicírculo, com moldura em granito. A encimá-la, uma varanda engradada assente em mísulas de granito. A fachada da capela é fortemente marcada por formas maneiristas. No vértice cimeiro do motivo triangular vislumbra-se uma cruz de pedra ladeada por pilares, abrindo-se, no mesmo elemento, um óculo que proporciona a entrada de luz. A porta frontal está ladeada por duas janelas, cada uma delas sobreposta por ornato, também triangular, motivo idêntico para encimar o portal. Elemento do frontão principal da Capela é, ainda, um pequeno nicho sem a presença de quaisquer imagens. O campanário de pedra, sem sino, está implantado no cimo do corpo da casa. Na fachada sul existem duas janelas, no alçado poente não existe nenhuma, dado que este alçado coincide com a localização interior do altar. A fundação da Capela de S. Miguel data anterior a 1666.</p>
Salvaguarda	Proteção Integral

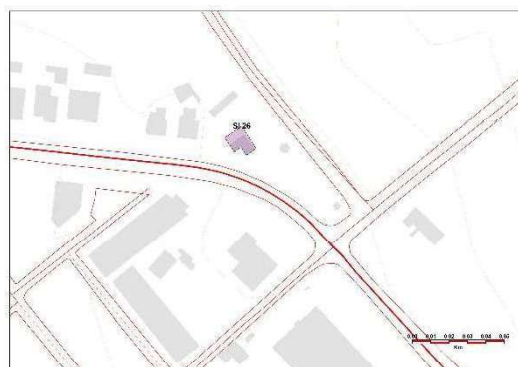


Fonte: Inventário Câmara Municipal de Santa Maria da Feira

PLANO DIRETOR MUNICIPAL - OUTROS VALORES PATRIMONIAIS

Imóveis de Interesse Municipal – Proteção Integral

Número	SI26
Designação	Capela de Santo André
Rua	Rua de Santo André
Freguesia	Santa Maria da Feira
Categoria	Capela
Tipologia	Arquitetura religiosa
Classificação	Imóvel de Interesse Municipal Não Classificado
Legislação	Não Aplicável
Proteção	Não Aplicável
Área	137,4 m2
Cronologia	...
Sítio Arqueológico	Não
Sensibilidade Arqueológica	Não
Descrição	Edifício rebocado, pintado, com frontaria revestida a azulejos e de planta retangular. Apresenta linhas arquitetónicas muito singelas. a torre situa-se no centro da frontaria.
Salvaguarda	Proteção Integral

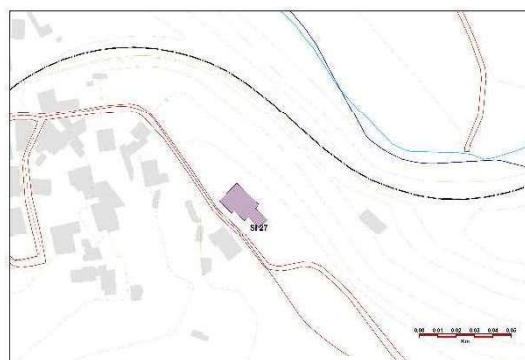


Fonte: Inventário Câmara Municipal de Santa Maria da Feira

PLANO DIRETOR MUNICIPAL - OUTROS VALORES PATRIMONIAIS

Imóveis de Interesse Municipal – Proteção Integral

Número	SI27
Designação	Capela de Nossa Senhora da Piedade
Rua	Rua de Nossa Senhora da Piedade
Freguesia	Santa Maria da Feira
Categoria	Capela
Tipologia	Arquitetura religiosa
Classificação	Imóvel de Interesse Municipal Não Classificado
Legislação	Não Aplicável
Proteção	Não Aplicável
Área	269,2 m2
Cronologia	...
Sítio Arqueológico	Não
Sensibilidade Arqueológica	Sim
Descrição	O templo é de planta retangular irregular. A fachada axial apresenta uma traça muito simples, sem ostentação nenhuma a nível decorativo. A porta é emoldurada e encimada por um painel granítico e pela janela do coro alto. Dois postigos emoldurados, ladeiam a entrada. A torre sineira ergue-se do lado esquerdo e patenteia uma planta quadrada. Um outro corpo (residência paroquial? Dependências?) está anexado ao lado direito, e parece ser uma construção posterior ao templo
Salvaguarda	Proteção Integral



Fonte: Inventário Câmara Municipal de Santa Maria da Feira

PLANO DIRETOR MUNICIPAL - OUTROS VALORES PATRIMONIAIS

Imóveis de Interesse Municipal – Proteção Integral

Número	SI28
Designação	Capela de Nossa Senhora de Campos
Rua	Rua de Nossa Senhora de Campos
Freguesia	Santa Maria da Feira
Categoria	Capela
Tipologia	Arquitetura religiosa
Classificação	Imóvel de Interesse Municipal Não Classificado
Legislação	Não Aplicável
Proteção	Não Aplicável
Área	631,9 m2
Cronologia	...
Sítio Arqueológico	Não
Sensibilidade Arqueológica	Sim
Descrição	Edifício rebocado e pintado de planta retangular. A capela apresenta um pequeno frontão, patenteando, no vértice superior, uma cruz latina, e nas laterais sobre os cunhais da frente, umas pirâmides. O portal axial está ladeado por janelas com grades de ferro e patenteia uma padieira que por sua é rematada por um óculo.
Salvaguarda	Proteção Integral

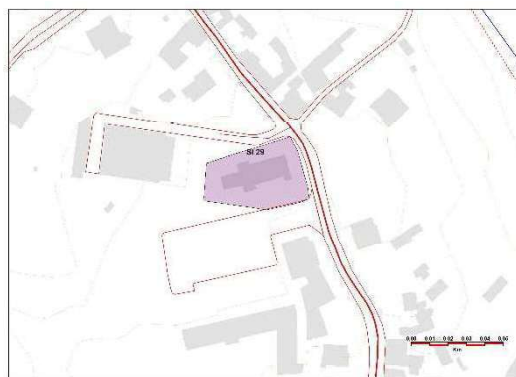


Fonte: Inventário Câmara Municipal de Santa Maria da Feira

PLANO DIRETOR MUNICIPAL - OUTROS VALORES PATRIMONIAS

Imóveis de Interesse Municipal – Proteção Integral

Número	SI29
Designação	Igreja Paroquial de S. Salvador
Rua	Rua da Igreja
Freguesia	Fornos
Categoria	Igreja
Tipologia	Arquitetura religiosa
Classificação	Imóvel de Interesse Municipal Não Classificado
Legislação	Não Aplicável
Proteção	Não Aplicável
Área	1631,6 m ²
Cronologia	Séc. XVIII
Sítio Arqueológico	Não
Sensibilidade Arqueológica	Sim
Descrição	Edifício rebocado e pintado, com frontaria revestida a azulejo e de planta em cruz latina. A fachada axial evidencia, pelo tipo de tratamento da pedra, elementos decorativos claramente barrocos. Estes adornam a porta e a janela do coro alto. Os flancos são emoldurados por pilastras toscanas. A torre sineira apresenta-se no lado esquerdo da frontaria.
Salvaguarda	Proteção Integral

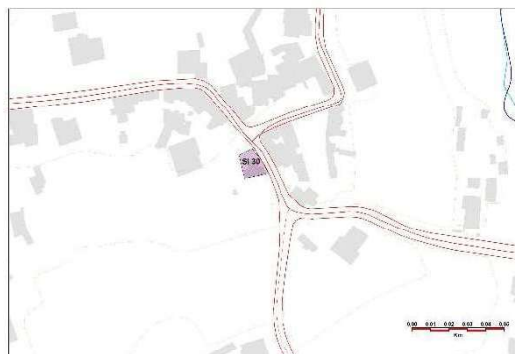


Fonte: Inventário Câmara Municipal de Santa Maria da Feira

PLANO DIRETOR MUNICIPAL - OUTROS VALORES PATRIMONIAIS

Imóveis de Interesse Municipal – Proteção Integral

Número	SI30
Designação	Capela de Santo António
Rua	Rua de Santo António da Lage
Freguesia	Fornos
Categoria	Capela
Tipologia	Arquitetura religiosa
Classificação	Imóvel de Interesse Municipal Não Classificado
Legislação	Não Aplicável
Proteção	Não Aplicável
Área	154,8 m2
Cronologia	Séc. XVIII
Sítio Arqueológico	Não
Sensibilidade Arqueológica	Sim
Descrição	Edifício rebocado e pintado de planta retangular. A fachada axial ostenta um trabalho rico em cantaria visível no emolduramento das janelas, formando um frontão triangular no remate. Porta de lintel, friso e cornija, é encimado por ostentoso escudo. A cobertura é rematada por um pequeno campanário e dois pináculos
Salvaguarda	Proteção Integral

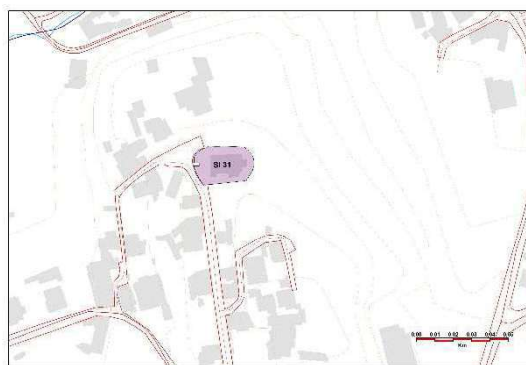


Fonte: Inventário Câmara Municipal de Santa Maria da Feira

PLANO DIRETOR MUNICIPAL - OUTROS VALORES PATRIMONIAIS

Imóveis de Interesse Municipal – Proteção Integral

Número	SI31
Designação	Capela de Nossa Senhora da Conceição
Rua	Rua Monte de Santa Maria
Freguesia	Fiães
Categoria	Capela
Tipologia	Arquitetura religiosa
Classificação	Imóvel de Interesse Municipal Não Classificado
Legislação	Não Aplicável
Proteção	Não Aplicável
Área	571,3 m2
Cronologia	Séc. XVIII
Sítio Arqueológico	Não
Sensibilidade Arqueológica	Sim
Descrição	Edifício do Séc. XVIII, de planta retangular, com as fachadas rebocadas e pintadas. O edifício apresenta linhas simples. A fachada principal encontra-se revestida a azulejo e a sua cobertura é rematada por uma cruz latina. No lado direito da fachada principal encontra-se a torre sineira, de construção mais recente que o resto do edifício. Encontra-se dentro dos Limites do Castro de Fiães
Salvaguarda	Proteção Integral

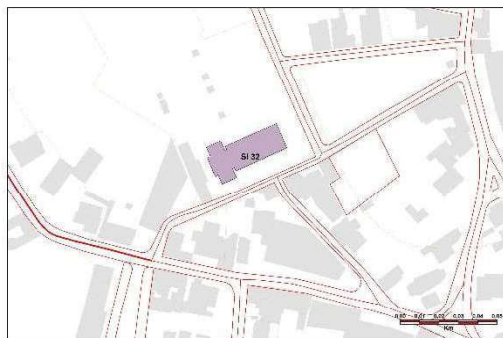


Fonte: Inventário Câmara Municipal de Santa Maria da Feira

PLANO DIRETOR MUNICIPAL - OUTROS VALORES PATRIMONIAIS

Imóveis de Interesse Municipal – Proteção Integral

Número	SI32
Designação	Igreja Matriz de Nossa Senhora da Assunção
Rua	Rua Rufino Pinto Ferreira
Freguesia	Fiães
Categoria	Igreja
Tipologia	Arquitetura religiosa
Classificação	Imóvel de Interesse Municipal Não Classificado
Legislação	Não Aplicável
Proteção	Não Aplicável
Área	588,8 m2
Cronologia	Séc. XIX - 1884
Sítio Arqueológico	Não
Sensibilidade Arqueológica	Não
Descrição	Edifício rebocado e pintado, de planta de cruz latina. A frontaria surge repartida em dois níveis por um estribo de cantaria lisa, abrindo-se no centro do primeiro nível o portal axial em arco redondo, ladeado por um par de janelas. O segundo andar (Coro Alto) patenteia um painel de azulejos (representação do tema da Ascensão) que separa as duas janelas existentes nesse nível. O remate do coro alto é feito por um frontão, que por sua vez é encimado por uma torre.
Salvaguarda	Proteção Integral

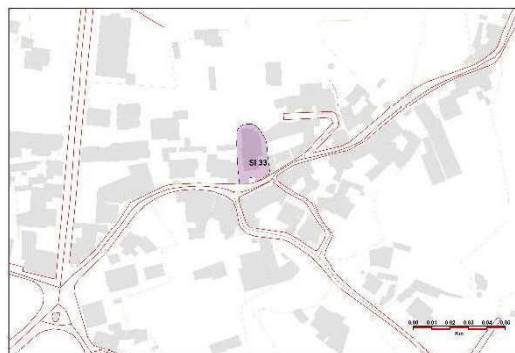


Fonte: Inventário Câmara Municipal de Santa Maria da Feira

PLANO DIRETOR MUNICIPAL - OUTROS VALORES PATRIMONIAIS

Imóveis de Interesse Municipal – Proteção Integral

Número	SI33
Designação	Capela de Nossa Senhora dos Aflitos
Rua	Rua da Idanha
Freguesia	Fiães
Categoria	Capela
Tipologia	Arquitetura religiosa
Classificação	Imóvel de Interesse Municipal Não Classificado
Legislação	Não Aplicável
Proteção	Não Aplicável
Área	467,6 m2
Cronologia	Séc. XVIII
Sítio Arqueológico	Não
Sensibilidade Arqueológica	Sim
Descrição	Edifício de planta retangular e possui fachadas revestidas a azulejos com motivos vegetais. O portal axial é rematado por uma pequena cruz latina e esta é encimada por um pequeno óculo. O frontão tem remate ondulante encimado por dois pináculos e por uma cruz latina.
Salvaguarda	Proteção Integral

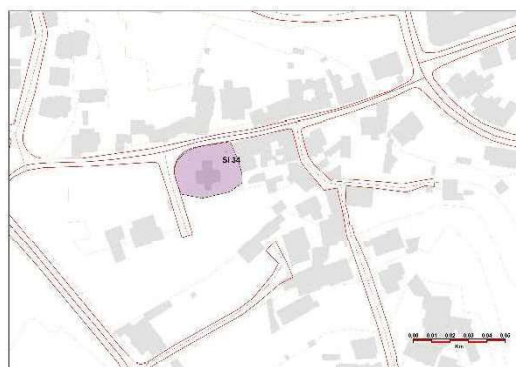


Fonte: Inventário Câmara Municipal de Santa Maria da Feira

PLANO DIRETOR MUNICIPAL - OUTROS VALORES PATRIMONIAIS

Imóveis de Interesse Municipal – Proteção Integral

Número	SI34
Designação	Capela de Nossa Senhora de Lurdes e de Nossa Senhora das Almas
Rua	Rua dos Passais
Freguesia	Fiães
Categoria	Capela
Tipologia	Arquitetura religiosa
Classificação	Imóvel de Interesse Municipal Não Classificado
Legislação	Não Aplicável
Proteção	Não Aplicável
Área	888 m ²
Cronologia	Séc. XIX
Sítio Arqueológico	Não
Sensibilidade Arqueológica	Sim
Descrição	Edifício de planta retangular, as fachadas são revestidas a azulejos com motivos vegetais, cobertura cerâmica. O portal axial é rematado por uma pequena cruz latina e esta é encimada por um pequeno óculo. O frontão tem remate ondulante encimado por dois pináculos e por uma cruz latina.
Salvaguarda	Proteção Integral

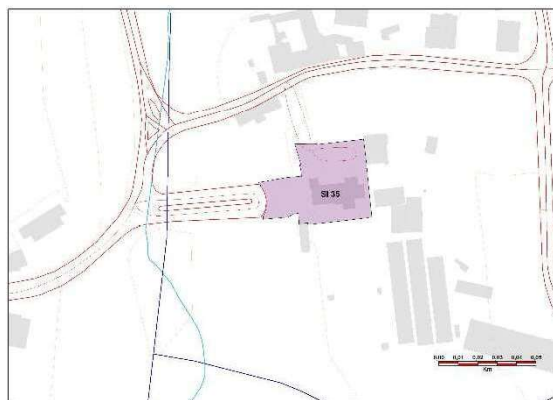


Fonte: Inventário Câmara Municipal de Santa Maria da Feira

PLANO DIRETOR MUNICIPAL - OUTROS VALORES PATRIMONIAIS

Imóveis de Interesse Municipal – Proteção Integral

Número	SI35
Designação	Igreja Paroquial de S. Mamede
Rua	Largo da Igreja
Freguesia	Guisande
Categoria	Igreja
Tipologia	Arquitetura Civil
Classificação	Imóvel de Interesse Municipal Não Classificado
Legislação	Não Aplicável
Proteção	Não Aplicável
Área	1782,5 m ²
Cronologia	Séc. XVII / Séc. XVIII
Sítio Arqueológico	Não
Sensibilidade Arqueológica	Sim
Descrição	Edifício rebocado e pintado, de planta de cruz latina. A fachada axial, revestida a azulejos da 3.ª década de XX, comporta trabalhos em cantaria, porta em risó em cornija, cumeada por pequeno frontão triangular. A torre sineira apresenta-se à direita.
Salvaguarda	Proteção Integral

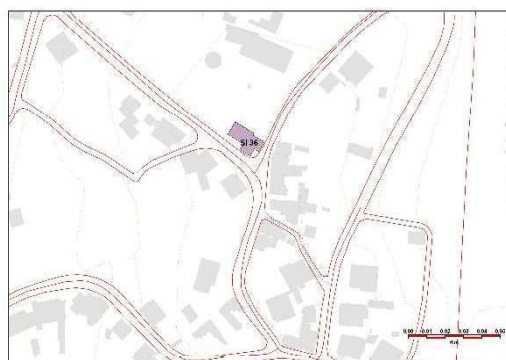


Fonte: Inventário Câmara Municipal de Santa Maria da Feira

PLANO DIRETOR MUNICIPAL - OUTROS VALORES PATRIMONIAS

Imóveis de Interesse Municipal – Proteção Integral

Número	SI36
Designação	Capela de Nossa Senhora da Boa Fortuna e de Santo António
Rua	Rua de Nossa Senhora da Boa Fortuna
Freguesia	Guisande
Categoria	Capela
Tipologia	Arquitetura Civil
Classificação	Imóvel de Interesse Municipal Não Classificado
Legislação	Não Aplicável
Proteção	Não Aplicável
Área	165m2
Cronologia	Séc. XIX
Sítio Arqueológico	Não
Sensibilidade Arqueológica	Não
Descrição	Edifício rebocado e pintado, de planta retangular. A fachada axial é revestida a azulejos, apresenta silhar e esguias pilastras toscanas nos flancos, em cantaria. O vértice da cobertura é rematado por um campanário.
Salvaguarda	Proteção Integral

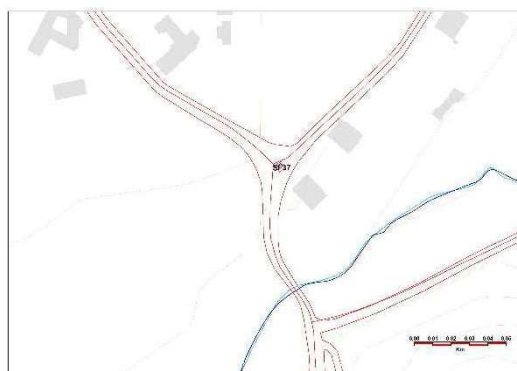


Fonte: Inventário Câmara Municipal de Santa Maria da Feira

PLANO DIRETOR MUNICIPAL - OUTROS VALORES PATRIMONIAIS

Imóveis de Interesse Municipal – Proteção Integral

Número	SI37
Designação	Capela Senhor do Bonfim
Rua	Rua Senhor do Bonfim
Freguesia	Guisande
Categoria	Capela
Tipologia	Arquitetura Religiosa
Classificação	Imóvel de Interesse Municipal Não Classificado
Legislação	Não Aplicável
Proteção	Não Aplicável
Área	5 m2
Cronologia	Séc. XX
Sítio Arqueológico	Não
Sensibilidade Arqueológica	Não
Descrição	Edifício rebocado e pintado, de planta quadrangular. A fachada é totalmente revestida a azulejos padronados, com motivos vegetalistas, assim como a cobertura. entrada em arco e em cantaria. O interior possui uma representação do calvário, em forma pictural, bastante naïf.
Salvaguarda	Proteção Integral

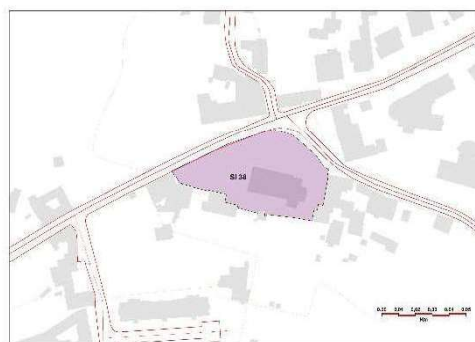


Fonte: Inventário Câmara Municipal de Santa Maria da Feira

PLANO DIRETOR MUNICIPAL - OUTROS VALORES PATRIMONIAIS

Imóveis de Interesse Municipal – Proteção Integral

Número	SI38
Designação	Igreja Paroquial de S.Tiago
Rua	Rua de S. Tiago
Freguesia	Lobão
Categoria	Igreja
Tipologia	Arquitetura Religiosa
Classificação	Imóvel de Interesse Municipal Não Classificado
Legislação	Não Aplicável
Proteção	Não Aplicável
Área	3099,1 m2
Cronologia	Séc. XVII / Séc. XVIII
Sítio Arqueológico	Não
Sensibilidade Arqueológica	Sim
Descrição	Edifício rebocado e pintado, de planta de cruz latina. A frontaria é revestida a azulejo e flanqueada por pilastras toscanas que, por sua vez, suportam a arquitrave do frontão triangular, com óculo no centro, ladeado por pináculos recortados e cumeado por uma cruz latina. A entrada axial, em granito lavrado, ostenta igualmente pilastras toscanas e um frontão recortado, curvo, e interrompido por um nicho que alberga a imagem do padroeiro. A ladear o frontão encontram-se as janelas do coro rematados por salientes frontões triangulares. A torre sineira, construída no Séc. XX, eleva-se no lado esquerdo da frontaria do templo e é de planta quadrangular. Os flancos são adornados por pilastras toscanas.
Salvaguarda	Proteção Integral

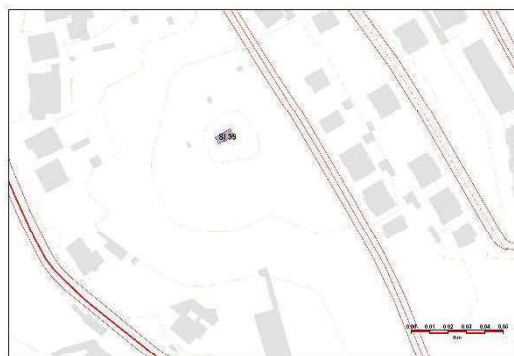


Fonte: Inventário Câmara Municipal de Santa Maria da Feira

PLANO DIRETOR MUNICIPAL - OUTROS VALORES PATRIMONIAIS

Imóveis de Interesse Municipal – Proteção Integral

Número	SI39
Designação	Capela de S. Judas Tadeu
Rua	Rua de S. Judas Tadeu
Freguesia	Lobão
Categoria	Capela
Tipologia	Arquitetura Religiosa
Classificação	Imóvel de Interesse Municipal Não Classificado
Legislação	Não Aplicável
Proteção	Não Aplicável
Área	40 m2
Cronologia	...
Sítio Arqueológico	Não
Sensibilidade Arqueológica	Não
Descrição	Calvário constituído por 14 cruzeiros de faces lisas, assentes sobre pedestal, e uma capela de planta retangular regular com a entrada marcada por um alpendre.
Salvaguarda	Proteção Integral

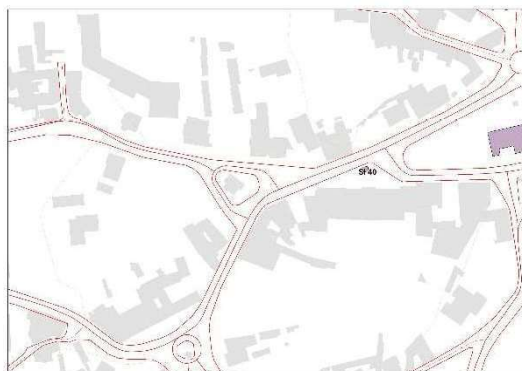


Fonte: Inventário Câmara Municipal de Santa Maria da Feira

PLANO DIRETOR MUNICIPAL - OUTROS VALORES PATRIMONIAIS

Imóveis de Interesse Municipal – Proteção Integral

Número	SI40
Designação	Capela do Senhor do Aflitos
Rua	Avenida São Cristóvão
Freguesia	Nogueira da Regedoura
Categoria	Capela
Tipologia	Arquitetura Religiosa
Classificação	Imóvel de Interesse Municipal Não Classificado
Legislação	Não Aplicável
Proteção	Não Aplicável
Área	7 m2
Cronologia	Séc. XIX
Sítio Arqueológico	Não
Sensibilidade Arqueológica	Não
Descrição	Capela rebocada e pintada e de planta quadrangular. Entrada principal comporta a forma de um arco de volta perfeito com pilastras dóricas. Pilastras do mesmo estilo emolduram os flancos do pequeno templo. Os alçados laterais comportam arcos cegos. O friso, assente em cornija, destaca-se pelos pináculos que rematam os cunhais, e pela cobertura cónica concluída por cruz latina.
Salvaguarda	Proteção Integral

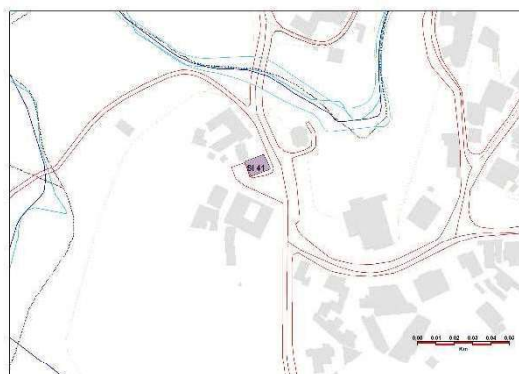


Fonte: Inventário Câmara Municipal de Santa Maria da Feira

PLANO DIRETOR MUNICIPAL - OUTROS VALORES PATRIMONIAIS

Imóveis de Interesse Municipal – Proteção Integral

Número	SI41
Designação	Capela de Nossa Senhora da Livração
Rua	Rua de Nossa Senhora da Livração
Freguesia	Lobão
Categoria	Capela
Tipologia	Arquitetura Religiosa
Classificação	Imóvel de Interesse Municipal Não Classificado
Legislação	Não Aplicável
Proteção	Não Aplicável
Área	101,8 m2
Cronologia	Séc. XX
Sítio Arqueológico	Não
Sensibilidade Arqueológica	Não
Descrição	Edifício rebocado, pintado, totalmente revestido a azulejos e de planta retangular. O portal axial tem forma triangular, as janelas que completam a fachada principal também apresentam forma triangular. A cobertura é rematada por um pequeno campanário.
Salvaguarda	Proteção Integral

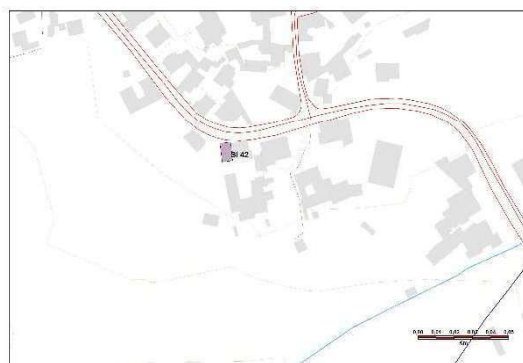


Fonte: Inventário Câmara Municipal de Santa Maria da Feira

PLANO DIRETOR MUNICIPAL - OUTROS VALORES PATRIMONIAIS

Imóveis de Interesse Municipal – Proteção Integral

Número	SI42
Designação	Capela de S. Sebastião
Rua	Rua da República
Freguesia	Lobão
Categoria	Capela
Tipologia	Arquitetura Religiosa
Classificação	Imóvel de Interesse Municipal Não Classificado
Legislação	Não Aplicável
Proteção	Não Aplicável
Área	59,5 m2
Cronologia	Séc. XVIII
Sítio Arqueológico	Não
Sensibilidade Arqueológica	Não
Descrição	Edifício rebocado e pintado, de planta retangular. O portal axial é encimado por um frontão interrompido com um elemento decorativo, que tem a forma de uma pinha. A cobertura do templo é rematada por dois pináculos e um campanário.
Salvaguarda	Proteção Integral

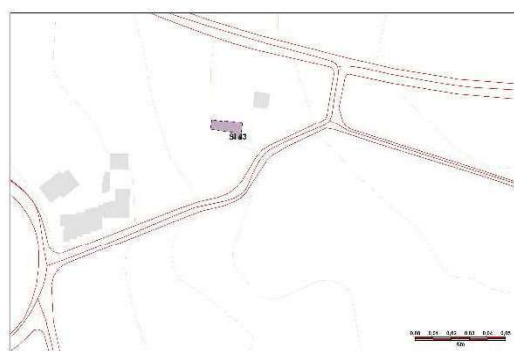


Fonte: Inventário Câmara Municipal de Santa Maria da Feira

PLANO DIRETOR MUNICIPAL - OUTROS VALORES PATRIMONIAIS

Imóveis de Interesse Municipal – Proteção Integral

Número	SI43
Designação	Capela de Santo Ovídio
Rua	Rua de Santo Ovídio
Freguesia	Lobão
Categoria	Capela
Tipologia	Arquitetura Religiosa
Classificação	Imóvel de Interesse Municipal Não Classificado
Legislação	Não Aplicável
Proteção	Não Aplicável
Área	120 m2
Cronologia	Séc. XVIII
Sítio Arqueológico	Não
Sensibilidade Arqueológica	Sim
Descrição	Edifício rebocado e pintado, de planta retangular e de uma só nave. Os flancos do templo são organizados em pilastras graníticas. A frontaria é anunciada pela presença de uma cobertura triangular, suportada por colunas quadradas. A mesma frontaria patenteia pórtico - encimado por cornija - e janelas retangulares e engradadas, emoldurados. A norte da frontaria e a ladear o alçado lateral, encontra-se anexada uma estrutura de planta quadrada, que comporta um pórtico retangular.
Salvaguarda	Proteção Integral

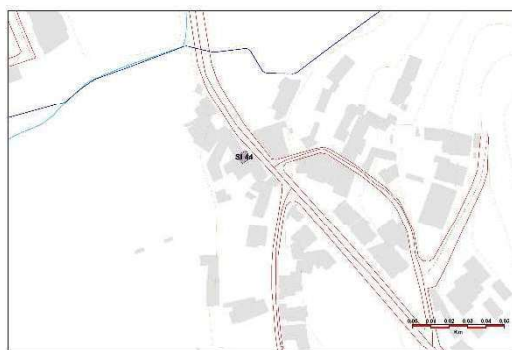


Fonte: Inventário Câmara Municipal de Santa Maria da Feira

PLANO DIRETOR MUNICIPAL - OUTROS VALORES PATRIMONIAIS

Imóveis de Interesse Municipal – Proteção Integral

Número	SI44
Designação	Capela de Santo António
Rua	Rua de Dentazes
Freguesia	Milheirós de Poiares
Categoria	Capela
Tipologia	Arquitetura Religiosa
Classificação	Imóvel de Interesse Municipal Não Classificado
Legislação	Não Aplicável
Proteção	Não Aplicável
Área	27,2 m2
Cronologia	...
Sítio Arqueológico	Não
Sensibilidade Arqueológica	Não
Descrição	Edifício Rebocado e pintado, de planta retangular. A frontaria apresenta pórtico muito simples, dois postigos e um pequeno óculo na zona alta do templo. Pilastras rematadas por pináculos flanqueiam a porta principal. O remate da cobertura é feito por uma cruz latina.
Salvaguarda	Proteção Integral

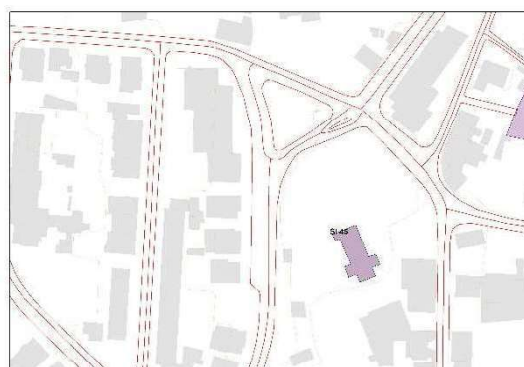


Fonte: Inventário Câmara Municipal de Santa Maria da Feira

PLANO DIRETOR MUNICIPAL - OUTROS VALORES PATRIMONIAIS

Imóveis de Interesse Municipal – Proteção Integral

Número	SI45
Designação	Igreja Paroquial de S. Miguel
Rua	Praça de S. Miguel
Freguesia	Milheirós de Poiares
Categoria	Igreja
Tipologia	Arquitetura Religiosa
Classificação	Imóvel de Interesse Municipal Não Classificado
Legislação	Não Aplicável
Proteção	Não Aplicável
Área	376,9 m2
Cronologia	...
Sítio Arqueológico	Não
Sensibilidade Arqueológica	Não
Descrição	Edifício pintado e rebocado, de planta de cruz latina. A fachada axial patenteia um pórtico muito modesto, rematado por uma cruz latina e as duas janelas do coro alto têm moldura simples. O frontão possui um nicho com uma imagem escultórica. A torre sineira está situada no lado direito da frontaria. É rematada por pináculos, apresenta uma cobertura cónica.
Salvaguarda	Proteção Integral



Fonte: Inventário Câmara Municipal de Santa Maria da Feira

PLANO DIRETOR MUNICIPAL - OUTROS VALORES PATRIMONIAIS

Imóveis de Interesse Municipal – Proteção Integral

Número	SI46
Designação	Capela de Nossa Senhora das Dores
Rua	Rua Comendador Domingos Bastos
Freguesia	Milheirós de Poiares
Categoria	Capela
Tipologia	Arquitetura Religiosa
Classificação	Imóvel de Interesse Municipal Não Classificado
Legislação	Não Aplicável
Proteção	Não Aplicável
Área	274,8 m2
Cronologia	Séc. XVII
Sítio Arqueológico	Não
Sensibilidade Arqueológica	Sim
Descrição	Edifício rebocado e pintado, de planta retangular. Frontaria apresenta um pórtico muito simples, dois postigos e uma janela na zona do coro alto. Pilastras rematadas por pináculos flanqueiam a fachada e o remate da cobertura é feito por um pequeno campanário e uma cruz latina.
Salvaguarda	Proteção Integral

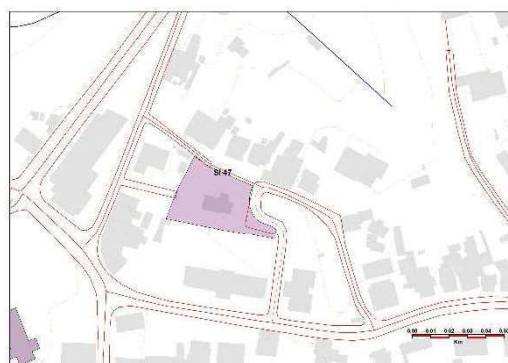


Fonte: Inventário Câmara Municipal de Santa Maria da Feira

PLANO DIRETOR MUNICIPAL - OUTROS VALORES PATRIMONIAIS

Imóveis de Interesse Municipal – Proteção Integral

Número	SI47
Designação	Capela de São Geraldo
Rua	Rua de São Geraldo
Freguesia	Milheirós de Poiares
Categoria	Capela
Tipologia	Arquitetura Religiosa
Classificação	Imóvel de Interesse Municipal Não Classificado
Legislação	Não Aplicável
Proteção	Não Aplicável
Área	1511,2 m2
Cronologia	Séc. XVII
Sítio Arqueológico	Não
Sensibilidade Arqueológica	Sim
Descrição	Em cota altimétrica superior à igreja. Edifício do séc. XVII, reconstruída no decurso do séc. XIX (1888). Edifício simples com vãos retilíneos. Cunhais em cantaria com pináculos nos ângulos. Sofreu ampliações em fase posterior. Localizada em amplo adro não murado. No início do séc. XX substituiu a igreja paroquial enquanto sede de missas visto que a antiga igreja apresentava risco de ruína e o novo edifício não tinha sido, ainda, concluído.
Salvaguarda	Proteção Integral

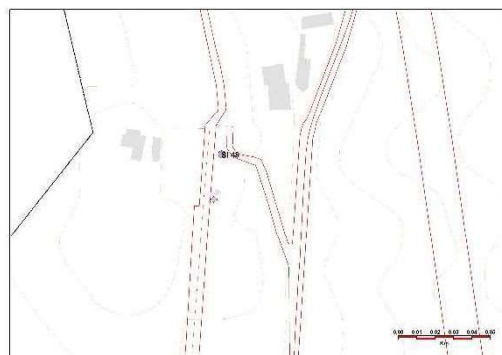


Fonte: Inventário Câmara Municipal de Santa Maria da Feira

PLANO DIRETOR MUNICIPAL - OUTROS VALORES PATRIMONIAIS

Imóveis de Interesse Municipal – Proteção Integral

Número	SI48
Designação	Capelas do Monte Calvário
Rua	Rua das Capelas
Freguesia	Vila Maior
Categoria	Capela
Tipologia	Arquitetura Religiosa
Classificação	Imóvel de Interesse Municipal Não Classificado
Legislação	Não Aplicável
Proteção	Não Aplicável
Área	19,3 m ²
Cronologia	...
Sítio Arqueológico	Não
Sensibilidade Arqueológica	Não
Descrição	Conjunto constituído por duas capelas de pequena dimensão que fazem parte de um calvário de 15 cruzeiros, sendo que as duas últimas estações foram envolvidas por estas pequenas construções em pedra, uma de forma circular e outra de forma quadrangular. A capela circular, de 3,90 metros de diâmetro, ostenta uma cúpula em pedra, rematada por um beiral saliente em granito e encimada por um pináculo. A entrada é marcada por um portal com padieira em arco. Na última estação do calvário, existe, então, uma capela retangular, com 3,70 x 2,90 metros onde se presta culto à Sra. da Piedade. A cobertura em pedra remata junto à cornija com cinco pináculos e no topo com uma cruz. O beiral e os cunhais são, igualmente, em granito. A entrada é, igualmente, marcada por um portal com padieira em arco. A ladear o cruzeiro que se encontra no interior desta capela, existem dois paralelepípedos retangulares, um de cada lado do cruzeiro. Estes elementos ostentam pinturas que simbolizam o momento da crucificação de Cristo, do mau e do bom ladrão. Processo de Classificação Arquivado.
Salvaguarda	Proteção Integral




Fonte: Inventário Câmara Municipal de Santa Maria da Feira

PLANO DIRETOR MUNICIPAL - OUTROS VALORES PATRIMONIAIS

Imóveis de Interesse Municipal – Proteção Integral

Número	SI49
Designação	Igreja Matriz de S. Pedro
Rua	Rua da Igreja
Freguesia	Canedo
Categoria	Igreja
Tipologia	Arquitetura Religiosa
Classificação	Imóvel de Interesse Municipal Não Classificado
Legislação	Não Aplicável
Proteção	Não Aplicável
Área	2532,4 m2
Cronologia	Séc. XVII
Sítio Arqueológico	Não
Sensibilidade Arqueológica	Sim
Descrição	Edifício de planta de cruz latina. A estrutura apresenta formas e linhas sóbrias. O portal axial é encimado por um frontão triangular, que por sua vez é rematado pelo janelão do coro alto. A torre sineira patenteia um nicho com uma escultura a representar S. Pedro.
Salvaguarda	Proteção Integral

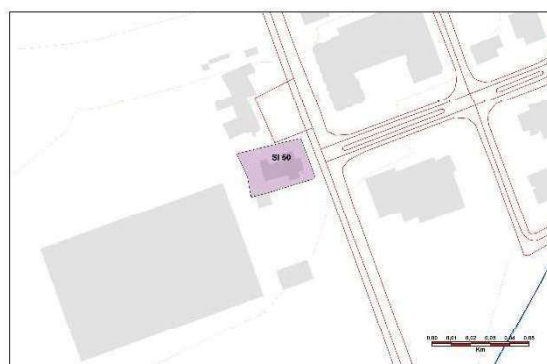


Fonte: Inventário Câmara Municipal de Santa Maria da Feira

PLANO DIRETOR MUNICIPAL - OUTROS VALORES PATRIMONIAIS

Imóveis de Interesse Municipal – Proteção Integral

Número	SI50
Designação	Igreja Matriz de Santo André
Rua	Avenida da Igreja
Freguesia	Gião
Categoria	Igreja
Tipologia	Arquitetura Religiosa
Classificação	Imóvel de Interesse Municipal Não Classificado
Legislação	Não Aplicável
Proteção	Não Aplicável
Área	166,4 m2
Cronologia	Séc. XVIII
Sítio Arqueológico	Não
Sensibilidade Arqueológica	Sim
Descrição	Edifício rebocado e pintado, de planta de cruz latina e frontaria revestida a azulejos. A composição da fachada principal engloba a torre (que se situa no lado esquerdo) com cunhais em pilastras simples e patenteia uma cimalha austera e corrida. Patenteia portal de lintel frontão triangular.
Salvaguarda	Proteção Integral

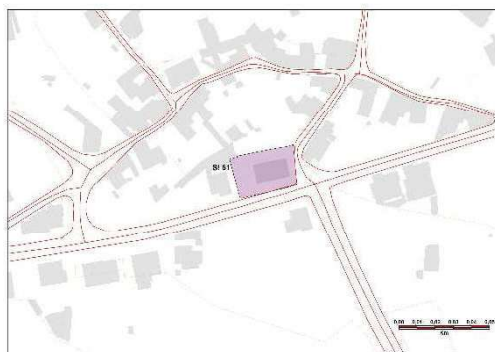


Fonte: Inventário Câmara Municipal de Santa Maria da Feira

PLANO DIRETOR MUNICIPAL - OUTROS VALORES PATRIMONIAIS

Imóveis de Interesse Municipal – Proteção Integral

Número	SI51
Designação	Igreja Paroquial de S. Vicente
Rua	Rua da Igreja
Freguesia	Louredo
Categoria	Igreja
Tipologia	Arquitetura Religiosa
Classificação	Imóvel de Interesse Municipal Não Classificado
Legislação	Não Aplicável
Proteção	Não Aplicável
Área	766,7 m2
Cronologia	Séc. XVII
Sítio Arqueológico	Não
Sensibilidade Arqueológica	Sim
Descrição	Edifício rebocado e pintado, de planta de cruz latina. A traça arquitetónica do templo é bastante simples, comportando vãos retangulares e flancos adornados com pilastras toscanas e cumeados por pináculos pontiagudos. A frontaria é revestida a azulejos de padrão geométrico. A entrada axial é salientada em granito, em forma de arco de meio ponto. O óculo acima aquela entrada e a torre sineira, de planta quadrangular, ergue-se do lado direito da frontaria.
Salvaguarda	Proteção Integral

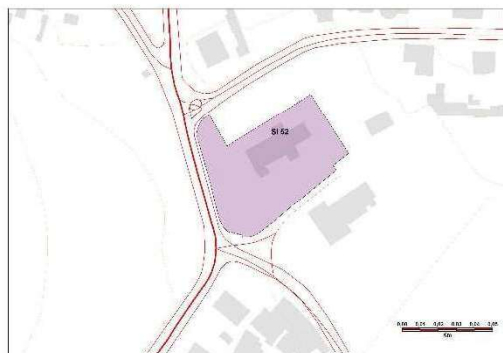


Fonte: Inventário Câmara Municipal de Santa Maria da Feira

PLANO DIRETOR MUNICIPAL - OUTROS VALORES PATRIMONIAIS

Imóveis de Interesse Municipal – Proteção Integral

Número	SI52
Designação	Igreja Paroquial de Santo André
Rua	Rua de Santo André
Freguesia	Mosteirô
Categoria	Igreja
Tipologia	Arquitetura Religiosa
Classificação	Imóvel de Interesse Municipal Não Classificado
Legislação	Não Aplicável
Proteção	Não Aplicável
Área	3736 m2
Cronologia	Séc. XVIII (requ. 2005 - DGEMN)
Sítio Arqueológico	Não
Sensibilidade Arqueológica	Sim
Descrição	Edifício rebocado e pintado e de planta de cruz latina. A fachada axial apresenta um amplo portal e ostenta ombreiras emolduradas e ornamentadas no topo por pequenas grinaldas. Esse portal é rematado por um frontão interrompido por volutas e por um nicho envolvido em duas pilastras e também concluído por frontão interrompido. Um par de janelas, encimadas por um frontão interrompido, rasgam-se ao nível do nicho da porta axial. A concluir a frontaria está um contracurvado frontão, no qual se abre um óculo rodeado de volutas. A torre sineira, de planta quadrangular, ergue-se do lado direito. Apesar da sua leveza, as entradas laterais são também tão aparatosas como as da fachada axial, e as janelas também são de menor dimensão e não ostentam quaisquer ornamentos.
Salvaguarda	Proteção Integral



Fonte: Inventário Câmara Municipal de Santa Maria da Feira

PLANO DIRETOR MUNICIPAL - OUTROS VALORES PATRIMONIAIS

Imóveis de Interesse Municipal – Proteção Integral

Número	SI53
Designação	Capela de Nossa Senhora da Boa Morte
Rua	Rua de Nossa Senhora da Boa Morte
Freguesia	Mosteirô
Categoria	Capela
Tipologia	Arquitetura Religiosa
Classificação	Imóvel de Interesse Municipal Não Classificado
Legislação	Não Aplicável
Proteção	Não Aplicável
Área	44,6 m2
Cronologia	Séc. XVII
Sítio Arqueológico	Não
Sensibilidade Arqueológica	Sim
Descrição	Edifício de planta retangulares e paredes exteriores rebocadas e pintadas. O barroquismo está presente nos elementos decorativos da fachada principal. A porta axila é emoldurada a granito, apresenta cornija rematada com pináculos nos flancos e nicho no centro, ladeado de volutas. A imagem escultória de Nossa Senhora do Carmo surge no nicho. O campanário é rematado por uma cruz latina. Um cruzeiro, com braços almofadados, assente em degraus e pedestal, antecede a fachada axial do templo. Integrado na ZP do Troço da Via Antiga de Mosteirô e na ZP da Quinta da Murtosa
Salvaguarda	Proteção Integral

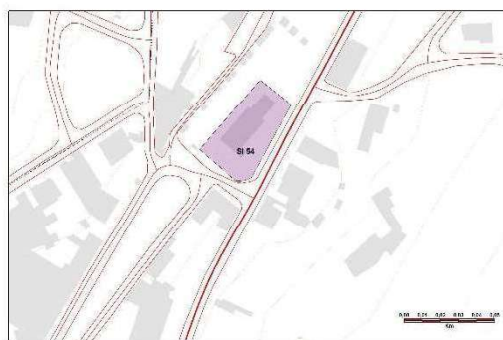


Fonte: Inventário Câmara Municipal de Santa Maria da Feira

PLANO DIRETOR MUNICIPAL - OUTROS VALORES PATRIMONIAIS

Imóveis de Interesse Municipal – Proteção Integral

Número	SI54
Designação	Igreja Paroquial de Mozelos
Rua	Rua da Igreja
Freguesia	Mozelos
Categoria	Igreja
Tipologia	Arquitetura Religiosa
Classificação	Imóvel de Interesse Municipal Não Classificado
Legislação	Não Aplicável
Proteção	Não Aplicável
Área	1422,5 m ²
Cronologia	Séc. XVIII
Sítio Arqueológico	Não
Sensibilidade Arqueológica	Sim
Descrição	Templo de planta de cruz latina, destacando-se pela frontaria axial que comporta trabalho em cantaria no emolduramento dos vãos retangulares das janelas e da porta, em granito, e nos próprios frisos, cornijas e colunas que contornam a arquitetura religiosa. A porta axial é encimada por frontão interrompido, albergando esta imagem do Santo Patrono (S. Martinho). As janelas do coro alto são realçadas pelas linhas ondulantes - na parte superior - do emolduramento em granito. O frontão comporta óculo e pináculos esguios nos flancos. A torre sineira apresenta-se do lado direito da fachada principal, com dimensões equilibradas em relação ao corpo do templo. O trabalho em granito lavrado destaca-se na coluna do flanco, nos frisos e cornijas. nos pináculos assentes nos cunhais da zona superior e no relógio adossado à cobertura em vértice.
Salvaguarda	Proteção Integral

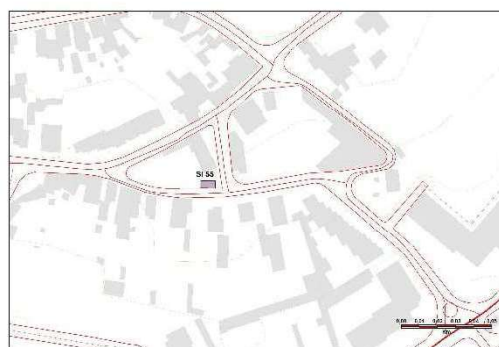


Fonte: Inventário Câmara Municipal de Santa Maria da Feira

PLANO DIRETOR MUNICIPAL - OUTROS VALORES PATRIMONIAIS

Imóveis de Interesse Municipal –Proteção Integral

Número	SI55
Designação	Capela de S. Brás
Rua	Rua do Sargento Henriques
Freguesia	Mozelos
Categoria	Capela
Tipologia	Arquitetura Religiosa
Classificação	Imóvel de Interesse Municipal Não Classificado
Legislação	Não Aplicável
Proteção	Não Aplicável
Área	32,3 m2
Cronologia	Séc. XVIII
Sítio Arqueológico	Não
Sensibilidade Arqueológica	Não
Descrição	Pequeno templo de planta retangular. Os alçados, quase desprovidos de decorações, constituem uma arquitetura revivalista, ou eclética, que denuncia linhas de gosto seiscentista. Fachada axial comporta um pequeno óculo com rosácea em ferro; duas urnas a adornar e a rematar os flancos da fachada axial. Uma cruz latina sobrepõe-se no vértice da cobertura.
Salvaguarda	Proteção Integral

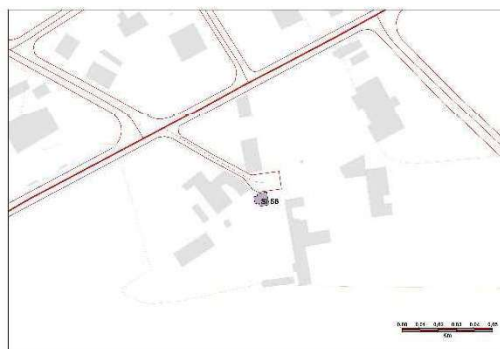


Fonte: Inventário Câmara Municipal de Santa Maria da Feira

PLANO DIRETOR MUNICIPAL - OUTROS VALORES PATRIMONIAIS

Imóveis de Interesse Municipal –Proteção Integral

Número	SI56
Designação	Capela da Quinta das Meladas
Rua	Rua da Capela
Freguesia	Mozelos
Categoria	Capela
Tipologia	Arquitetura Religiosa
Classificação	Imóvel de Interesse Municipal Não Classificado
Legislação	Não Aplicável
Proteção	Não Aplicável
Área	48,1 m2
Cronologia	Séc. XVII
Sítio Arqueológico	Não
Sensibilidade Arqueológica	Sim
Descrição	Edifício de planta retangular, rebocado e pintado. O vão da porta é retangular e emoldurado a granito. Paredes dos alçados principal e lateral são realçadas pelo trabalho em pedra granítica (cor cinzento escuro) nas colunas de ordem dórica que ladeiam a frontaria, nos pináculos robustos que se destacam nos cunhais da cobertura, e na cruz latina que cumeia o vértice da mesma.
Salvaguarda	Proteção Integral

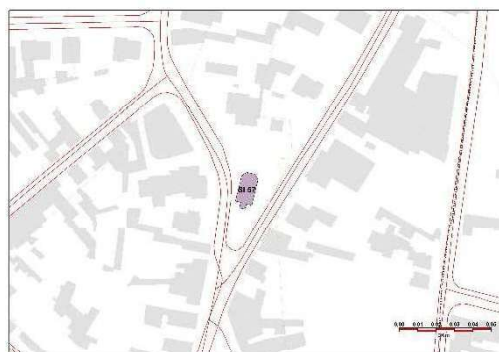


Fonte: Inventário Câmara Municipal de Santa Maria Da Feira

PLANO DIRETOR MUNICIPAL - OUTROS VALORES PATRIMONIAIS

Imóveis de Interesse Municipal –Proteção Integral

Número	SI57
Designação	Capela de Nossa Senhora da Livração
Rua	Largo do Cruzeiro da Póvoa
Freguesia	Paços de Brandão
Categoria	Capela
Tipologia	Arquitetura Religiosa
Classificação	Imóvel de Interesse Municipal Não Classificado
Legislação	Não Aplicável
Proteção	Não Aplicável
Área	157 m2
Cronologia	Séc. XIX
Sítio Arqueológico	Não
Sensibilidade Arqueológica	Não
Descrição	Edifício rebocado e revestido a azulejos azul e branco, de padrão geométrico com motivos vegetais. Tem planta retangular. Torre sineira destaca-se na área central da frontaria, com alpendre adoçada a anteceder a entrada. A cobertura da torre é cónica.
Salvaguarda	Proteção Integral

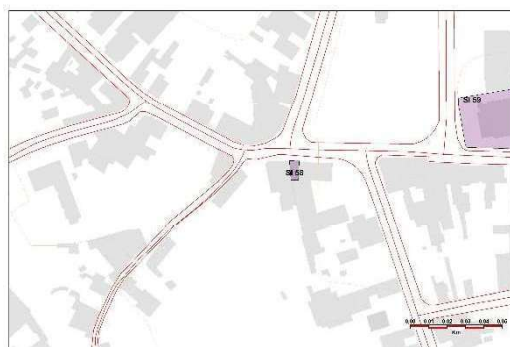


Fonte: Inventário Câmara Municipal de Santa Maria Da Feira

PLANO DIRETOR MUNICIPAL - OUTROS VALORES PATRIMONIAS

Imóveis de Interesse Municipal – Proteção Integral

Número	SI58
Designação	Capela de Santo António
Rua	Largo da Igreja
Freguesia	Paços de Brandão
Categoria	Capela
Tipologia	Arquitetura Religiosa
Classificação	Imóvel de Interesse Municipal Não Classificado
Legislação	Não Aplicável
Proteção	Não Aplicável
Área	49,3 m2
Cronologia	Séc. XVIII
Sítio Arqueológico	Não
Sensibilidade Arqueológica	Sim
Descrição	Edifício rebocado e pintado, de planta retangular. A traça arquitetónica do imóvel revela um gosto que oscila entre o maneirismo tardio e o protobarroco. A frontaria é flanqueada por pilastras dóricas, e portal axial é encimado por um frontão interrompido. No frontão de empena, na área central existe um nicho. A rematar a cobertura do frontão estão dois pináculos e uma cruz de braços curtos e pontas floreadas.
Salvaguarda	Proteção Integral

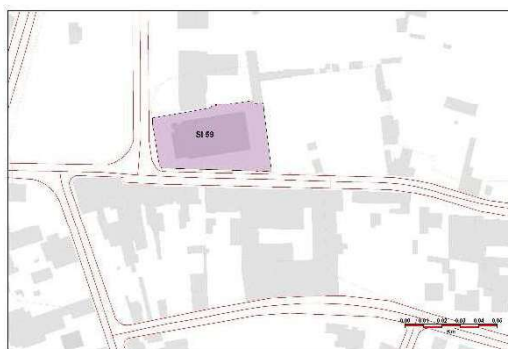


Fonte: Inventário Câmara Municipal de Santa Maria Da Feira

PLANO DIRETOR MUNICIPAL - OUTROS VALORES PATRIMONIAIS

Imóveis de Interesse Municipal –Proteção Integral

Número	SI59
Designação	Igreja Paroquial de S. Cipriano
Rua	Largo da Igreja
Freguesia	Paços de Brandão
Categoria	Igreja
Tipologia	Arquitetura Religiosa
Classificação	Imóvel de Interesse Municipal Não Classificado
Legislação	Não Aplicável
Proteção	Não Aplicável
Área	2042 m2
Cronologia	Séc. XVIII
Sítio Arqueológico	Não
Sensibilidade Arqueológica	Sim
Descrição	Edifício rebocado e pintado, de planta de cruz latina. A traça arquitetónica do imóvel revela um certo gosto maneirista. A frontaria destaca-se pelo emolduramento em cantaria do portal axial. Este, por sua vez, é encimado por um frontão interrompido por um janelão. O frontão de empena ostenta, na área central, um nicho. Os flancos são rematados por pináculos e a torre sineira situa-se no lado direito da frontaria.
Salvaguarda	Proteção Integral

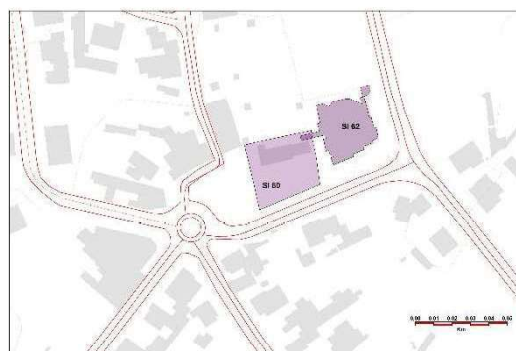


Fonte: Inventário Câmara Municipal de Santa Maria Da Feira

PLANO DIRETOR MUNICIPAL - OUTROS VALORES PATRIMONIAIS

Imóveis de Interesse Municipal – Proteção Integral

Número	SI60
Designação	Igreja de S. Tiago
Rua	Largo da Igreja
Freguesia	Rio Meão
Categoria	Igreja
Tipologia	Arquitetura Religiosa
Classificação	Imóvel de Interesse Municipal Não Classificado
Legislação	Não Aplicável
Proteção	Não Aplicável
Área	1193 m2
Cronologia	Séc. XV
Sítio Arqueológico	Não
Sensibilidade Arqueológica	Sim
Descrição	Edifício de planta retangular em alvenaria à vista. O templo enquadra-se no período de transição entre o Romântico e o Gótico. O portal axial apresenta-se sob a forma de arco em ogiva, encimado por uma cruz de malta e um óculo recortado e engradado, rematado superiormente por um nicho (com a figura escultória, em pedra calcária, de S. Tiago). A torre sineira, de construção bastante posterior, situa-se no lado esquerdo da frontaria. O interior comporta uma só ave e talha retabular, denunciando um estilo maneirista e barroco.
Salvaguarda	Proteção Integral

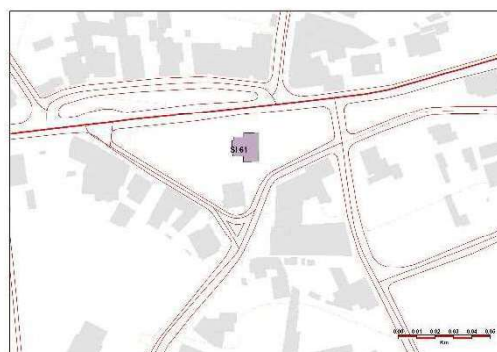


Fonte: Inventário Câmara Municipal de Santa Maria Da Feira

PLANO DIRETOR MUNICIPAL - OUTROS VALORES PATRIMONIAIS

Imóveis de Interesse Municipal – Proteção Integral

Número	SI61
Designação	Capela de Santo António
Rua	Largo de Santo António
Freguesia	Rio Meão
Categoria	Capela
Tipologia	Arquitetura Religiosa
Classificação	Imóvel de Interesse Municipal Não Classificado
Legislação	Não Aplicável
Proteção	Não Aplicável
Área	191 m2
Cronologia	Séc. XVII
Sítio Arqueológico	Não
Sensibilidade Arqueológica	Sim
Descrição	Edifício rebocado e pintado de planta retangular. A frontaria do edifício é marcada pela presença de um singelo portal e de uma janela de coro. No lado direito, e a rematar a fachada principal, vislumbra-se um pequeno campanário. As fachadas laterais patenteiam alpendre.
Salvaguarda	Proteção Integral

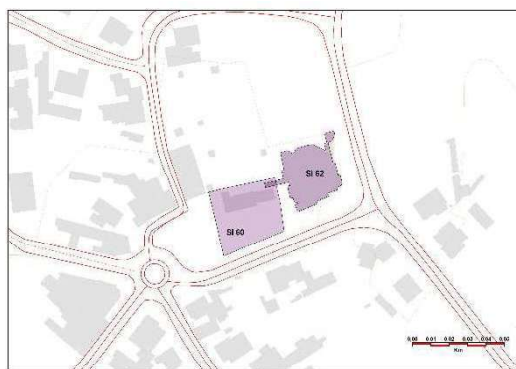


Fonte: Inventário Câmara Municipal de Santa Maria da Feira

PLANO DIRETOR MUNICIPAL - OUTROS VALORES PATRIMONIAIS

Imóveis de Interesse Municipal – Proteção Integral

Número	SI62
Designação	Igreja Matriz de Rio Meão
Rua	Avenida 20 de Maio
Freguesia	Rio Meão
Categoria	Igreja
Tipologia	Arquitetura Religiosa
Classificação	Imóvel de Interesse Municipal Não Classificado
Legislação	Não Aplicável
Proteção	Não Aplicável
Área	860,6 m2
Cronologia	Séc. XX
Sítio Arqueológico	Não
Sensibilidade Arqueológica	Não
Descrição	Edifício de betão à vista, de planta retangular. Os alçados são desprovidos de ornamentação. Os volumes são jogados e articulados de forma ritmada através das linhas retas. A funcionalidade está bem patente no interior do templo: espaço muito amplo, moderno, sem o tradicional aparato (decorativo) dos retábulos em talha dourada. Escada interior, perfeitamente visível, que liga a tribuna ao coro alto.
Salvaguarda	Proteção Integral

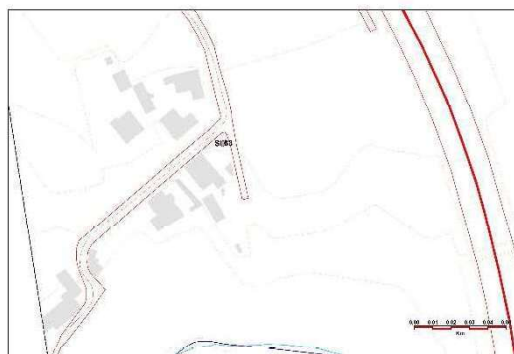


Fonte: Inventário Câmara Municipal de Santa Maria da Feira

PLANO DIRETOR MUNICIPAL - OUTROS VALORES PATRIMONIAIS

Imóveis de Interesse Municipal – Proteção Integral

Número	SI63
Designação	Capela de Nossa Senhora da Boa Viagem
Rua	Rua de Mourão
Freguesia	Rio Meão
Categoria	Capela
Tipologia	Arquitetura Religiosa
Classificação	Imóvel de Interesse Municipal Não Classificado
Legislação	Não Aplicável
Proteção	Não Aplicável
Área	8,3 m ²
Cronologia	Séc. XIX
Sítio Arqueológico	Não
Sensibilidade Arqueológica	Não
Descrição	Edifício rebocado, pintado e revestido a azulejos policromados (azul sobre branco, com padrão geométrico, vegetalista). Templo dedicado à Nossa Senhora da Boa Viagem. Comporta planta retangular e pórtico de verga, em granito. Uma pequena cruz latina remata a cobertura da capela.
Salvaguarda	Proteção Integral

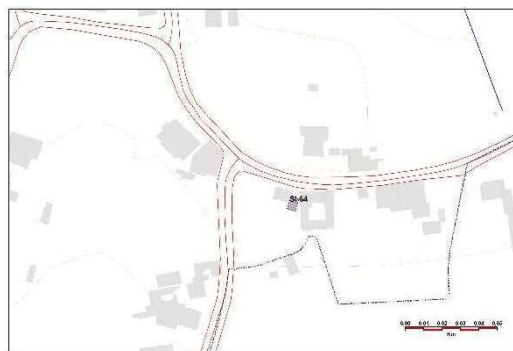


Fonte: Inventário Câmara Municipal de Santa Maria da Feira

PLANO DIRETOR MUNICIPAL - OUTROS VALORES PATRIMONIAIS

Imóveis de Interesse Municipal – Proteção Integral

Número	SI64
Designação	Capela de Casais de Baixo
Rua	Rua dos Casais de Baixo
Freguesia	Rio Meão
Categoria	Capela
Tipologia	Arquitetura Religiosa
Classificação	Imóvel de Interesse Municipal Não Classificado
Legislação	Não Aplicável
Proteção	Não Aplicável
Área	31,4 m ²
Cronologia	Séc. XX
Sítio Arqueológico	Não
Sensibilidade Arqueológica	Não
Descrição	Edifício rebocado e pintado, de planta retangular. Templo de dois andares, adossado à habitação (outrora do Padre Manuel Albergaria), e dedicado à Nossa Senhora de Lurdes. A frontaria não comporta nenhum elemento decorativo. A traça arquitetónica é um pouco sóbria e patenteia janelas e pórtico de verga. A mesma frontaria detém uma espécie de campanário em ferro forjado, e rematado por cruz latina.
Salvaguarda	Proteção Integral

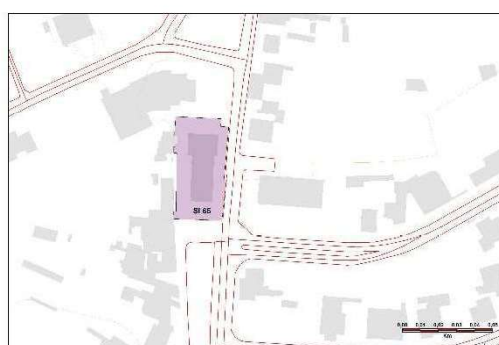


Fonte: Inventário Câmara Municipal de Santa Maria da Feira

PLANO DIRETOR MUNICIPAL - OUTROS VALORES PATRIMONIAIS

Imóveis de Interesse Municipal –Proteção Integral

Número	SI65
Designação	Igreja Matriz de S. Paio de Oleiros
Rua	Largo da Igreja
Freguesia	S. Paio de Oleiros
Categoria	Igreja
Tipologia	Arquitetura Religiosa
Classificação	Imóvel de Interesse Municipal Não Classificado
Legislação	Não Aplicável
Proteção	Não Aplicável
Área	1527,5 m2
Cronologia	Séc. XIX (1885 - Reconstruída em 1948)
Sítio Arqueológico	Não
Sensibilidade Arqueológica	Sim
Descrição	Edifício rebocado e pintado, com fachada axial revestida a azulejos policromados. Planta de cruz latina. A frontaria é dotada de porta emoldurada a granito e de meio ponto, ou arco de volta perfeita. A ladear a entrada estão dois pequenos óculos circulares. A janela que encima a entrada é realçada pelo frontão interrompido (por cruz latina). No frontão triangular da frontaria, abre-se um nicho, que por sua vez ostenta uma escultura de S. Paio, em pedra calcária. As urnas elevam-se nos flancos do mesmo frontão, e a torre sineira ergue-se acima da linha da empena. O interior comporta um conjunto de retábulos em talha dourada, pintada a branco e em outros tons. São retábulos recentes mas que manifestam um evidente traço de estilo Rococó.
Salvaguarda	Proteção Integral

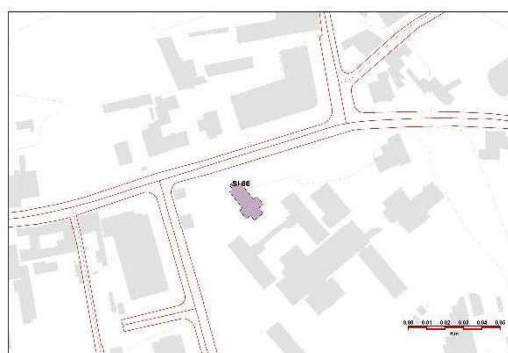


Fonte: Inventário Câmara Municipal de Santa Maria da Feira

PLANO DIRETOR MUNICIPAL - OUTROS VALORES PATRIMONIAIS

Imóveis de Interesse Municipal – Proteção Integral

Número	SI66
Designação	Capela do Antigo Hospital de S. Paio de Oleiros / Capela de Nossa Senhora da Saúde
Rua	Rua do Hospital
Freguesia	S. Paio de Oleiros
Categoria	Capela
Tipologia	Arquitetura Religiosa
Classificação	Imóvel de Interesse Municipal Não Classificado
Legislação	Não Aplicável
Proteção	Não Aplicável
Área	186,1 m2
Cronologia	Séc. XX
Sítio Arqueológico	Não
Sensibilidade Arqueológica	Não
Descrição	Edifício rebocado e pintado, de planta retangular ou de cruz latina. A frontaria é dominada por uma torre, no centro, e flanqueada por pilastras dóricas. A zona do coro alto patenteia duas janelas estreitas e curvadas, encimadas por um relógio. O estilo aqui demarcado, é o estilo eclético.
Salvaguarda	Proteção Integral

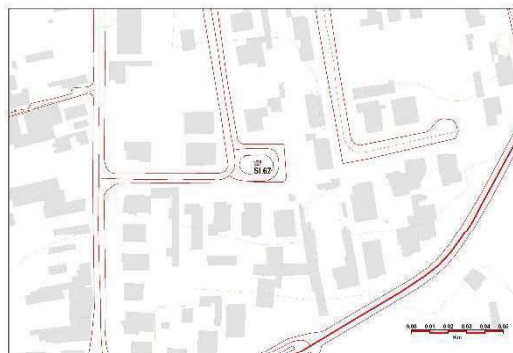


Fonte: Inventário Câmara Municipal de Santa Maria da Feira

PLANO DIRETOR MUNICIPAL - OUTROS VALORES PATRIMONIAIS

Imóveis de Interesse Municipal – Proteção Integral

Número	SI67
Designação	Capela de S. João Baptista
Rua	Largo de S. João
Freguesia	S. Paio de Oleiros
Categoria	Capela
Tipologia	Arquitetura Religiosa
Classificação	Imóvel de Interesse Municipal Não Classificado
Legislação	Não Aplicável
Proteção	Não Aplicável
Área	8,5 m ²
Cronologia	Séc. XX
Sítio Arqueológico	Não
Sensibilidade Arqueológica	Não
Descrição	Edifício rebocado e pintado, de planta retangular. A cobertura é remata por dois pequenos pináculos e uma torre encimada por cruz latina, e inferiormente é rematado por um silhar de cor cinza. O interior alberga duas imagens: cristo crucificado e S. João Baptista.
Salvaguarda	Proteção Integral

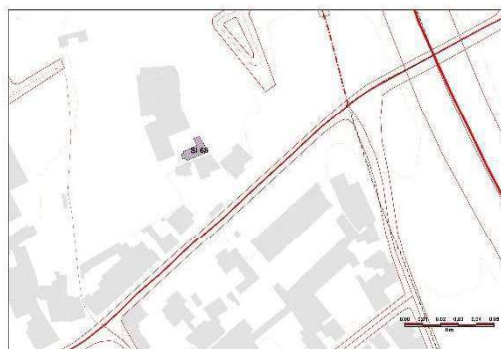


Fonte: Inventário Câmara Municipal de Santa Maria da Feira

PLANO DIRETOR MUNICIPAL - OUTROS VALORES PATRIMONIAS

Imóveis de Interesse Municipal – Proteção Integral

Número	SI68
Designação	Capela do Sameiro
Rua	Rua Irmã Conceição
Freguesia	S. Paio de Oleiros
Categoria	Capela
Tipologia	Arquitetura Religiosa
Classificação	Imóvel de Interesse Municipal Não Classificado
Legislação	Não Aplicável
Proteção	Não Aplicável
Área	90 m2
Cronologia	Séc. XX
Sítio Arqueológico	Não
Sensibilidade Arqueológica	Não
Descrição	<p>Edifício rebocado e pintado, de planta retangular. A frontaria é destacada por um alpendre. A cobertura é rematada por uma cruz latina. O interior possui lambris de azulejos azul e branco, de padrão geométrico.</p> <p>A parede da cabeceira, em madeira, comporta um painel vertical em azulejos monocromados, com uma cruz latina.</p>
Salvaguarda	Proteção Integral

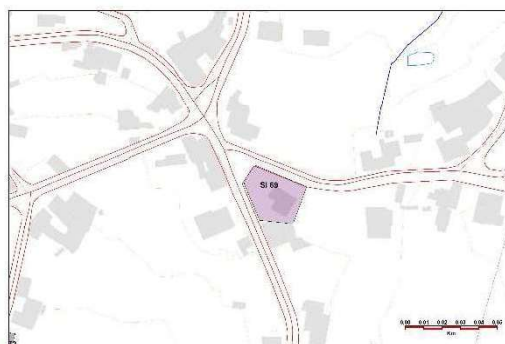


Fonte: Inventário Câmara Municipal de Santa Maria da Feira

PLANO DIRETOR MUNICIPAL - OUTROS VALORES PATRIMONIAS

Imóveis de Interesse Municipal – Proteção Integral

Número	SI69
Designação	Capela de Nossa Senhora da Portela
Rua	Rua Nossa Senhora da Silva
Freguesia	Romariz
Categoria	Capela
Tipologia	Arquitetura Religiosa
Classificação	Imóvel de Interesse Municipal Não Classificado
Legislação	Não Aplicável
Proteção	Não Aplicável
Área	708,6 M2
Cronologia	Séc. XIX
Sítio Arqueológico	Não
Sensibilidade Arqueológica	Sim
Descrição	Edifício rebocado e pintado e de planta retangular. Apresenta uma traça arquitetónica bastante simples, sem correspondência óbvia a algum estilo. Apresente pórtico e postigos emoldurados a granito. O primeiro é encimado por uma inscrição que diz "esta capela mandou fazer Padre António Francisco Santos, em 1881" e que, por sua vez, é rematado por um pequeno óculo circular. Os alçados laterais e os seus corpos anexos patenteiam, também, pórticos e postigos emoldurados.
Salvaguarda	Proteção Integral

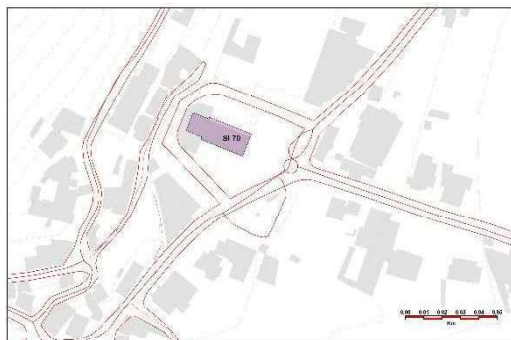


Fonte: Inventário Câmara Municipal de Santa Maria Da Feira

PLANO DIRETOR MUNICIPAL - OUTROS VALORES PATRIMONIAIS

Imóveis de Interesse Municipal – Proteção Integral

Número	SI70
Designação	Igreja Paroquial de Santo Isidoro
Rua	Largo de Santo Isidoro
Freguesia	Romariz
Categoria	Igreja
Tipologia	Arquitetura Religiosa
Classificação	Imóvel de Interesse Municipal Não Classificado
Legislação	Não Aplicável
Proteção	Não Aplicável
Área	410,4 m2
Cronologia	Séc. XX
Sítio Arqueológico	Não
Sensibilidade Arqueológica	Não
Descrição	Edifício rebocado e pintado, de planta retangular. A sua traça arquitetónica denuncia um estilo eclético. A frontaria é dotada de pilastras toscanas nos flancos e silhar demarcado. O portal axial é amplo, emoldurado e curvado (arco de meio ponto). As janelas da nave que o ladeiam são igualmente arqueadas e estreitas (os remates superiores e inferiores são mais salientes). As janelas do coro alto apresentam as mesmas características. Um dos elementos mais característicos do templo é a zona central da frontaria (onde se encontra o portal axial), que é ligeiramente mais avançada. Essa área central é dotada de um emolduramento curvado que forma uma abertura e une duas pequenas colunas. Tal abertura é rematada por um relógio circular. A zona da empena é recortada e ondulante. A torre cumeia o centro da frontaria e detém cobertura cónica.
Salvaguarda	Proteção Integral

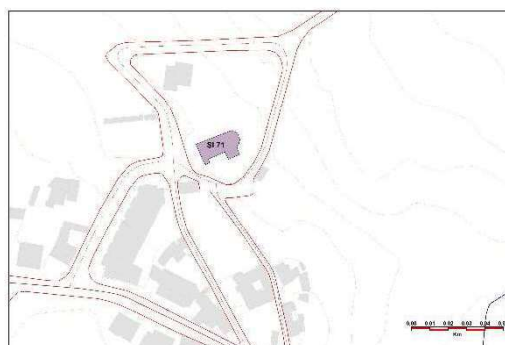


Fonte: Inventário Câmara Municipal de Santa Maria da Feira

PLANO DIRETOR MUNICIPAL - OUTROS VALORES PATRIMONIAIS

Imóveis de Interesse Municipal – Proteção Integral

Número	SI71
Designação	Capela de S. Silvestre
Rua	Largo de S. Silvestre
Freguesia	Romariz
Categoria	Capela
Tipologia	Arquitetura Religiosa
Classificação	Imóvel de Interesse Municipal Não Classificado
Legislação	Não Aplicável
Proteção	Não Aplicável
Área	252 m2
Cronologia	Séc. XX
Sítio Arqueológico	Não
Sensibilidade Arqueológica	Não
Descrição	Edifício de dois pisos, rebocado, pintado, revestido de azulejos policromados na frontaria, e de planta retangular, ou de cruz latina. A fachada axial destaca-se pelos flancos organizados em pilastras, por sua vez cumeadas por pináculos, pelo pórtico emoldurado e encimado por uma cobertura retilínea e por um painel granítico e liso, no qual se rasga um pequeno nicho. Destaca-se ainda pelas janelas da nave, bastante alongadas e em forma ogival, e pelas janelas de coro alto adossadas e curvadas - também em ogiva. No Topo da empena da fachada axial, ergue-se uma cruz vazada. A torre sineira, de planta quadrangular, evidencia a sua alongada e ogival janela, e uma cobertura cónica. As janelas dos alçados laterais são idênticos aos do coro alto.
Salvaguarda	Proteção Integral

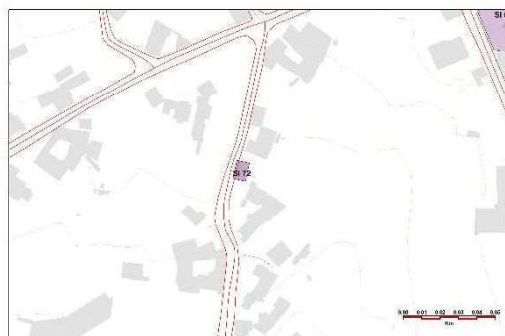


Fonte: Inventário Câmara Municipal de Santa Maria da Feira

PLANO DIRETOR MUNICIPAL - OUTROS VALORES PATRIMONIAIS

Imóveis de Interesse Municipal – Proteção Integral

Número	SI72
Designação	Capela de Nossa Senhora dos Remédios
Rua	Rua Nossa Senhora dos Remédios
Freguesia	Romariz
Categoria	Capela
Tipologia	Arquitetura Religiosa
Classificação	Imóvel de Interesse Municipal Não Classificado
Legislação	Não Aplicável
Proteção	Não Aplicável
Área	71,3 m2
Cronologia	Séc. XVIII
Sítio Arqueológico	Não
Sensibilidade Arqueológica	Sim
Descrição	Edifício rebocado e pintado, e de planta retangular. A frontaria comporta flancos organizados em pilastras toscanas, cumeadas por pináculos recortados. O pórtico dintel e cornija é dotado de frontão interrompido e curvo. Os postigos que ladeiam o pórtico são decorados e o óculo que o encimam é circular e emoldurado. Os alçados laterais comportam portas e frestas. O campanário evidencia-se do lado esquerdo da frontaria.
Salvaguarda	Proteção Integral

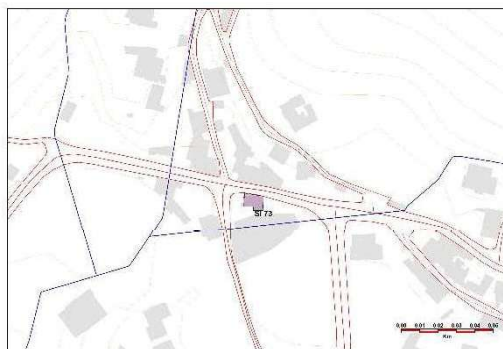


Fonte: Inventário Câmara Municipal de Santa Maria da Feira

PLANO DIRETOR MUNICIPAL - OUTROS VALORES PATRIMONIAIS

Imóveis de Interesse Municipal – Proteção Integral

Número	SI73
Designação	Capela de Nossa Senhora dos Milagres
Rua	Rua de Goim
Freguesia	Romariz
Categoria	Capela
Tipologia	Arquitetura Religiosa
Classificação	Imóvel de Interesse Municipal Não Classificado
Legislação	Não Aplicável
Proteção	Não Aplicável
Área	77,8 m ²
Cronologia	Séc. XVIII
Sítio Arqueológico	Não
Sensibilidade Arqueológica	Sim
Descrição	Edifício de dois pisos, rebocado, pintado, revestido de azulejos policromados na frontaria, e de planta retangular. A fachada axial é realçada pela torre sineira - com pináculos a adornar os cunhais e um relógio circular na empena - que se eleva do centro do topo da mesma fachada. O pórtico, os postigos da nave e as janelas de coro alto são de verga e em granito. O alçado lateral, a sul, patenteia uma escadaria de acesso ao coro alto.
Salvaguarda	Proteção Integral

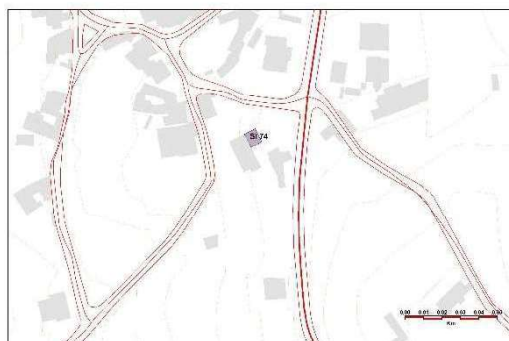


Fonte: Inventário Câmara Municipal de Santa Maria da Feira

PLANO DIRETOR MUNICIPAL - OUTROS VALORES PATRIMONIAS

Imóveis de Interesse Municipal – Proteção Integral

Número	SI74
Designação	Capela da Rua de Gil Vicente
Rua	Rua de Gil Vicente
Freguesia	Romariz
Categoria	Capela
Tipologia	Arquitetura Religiosa
Classificação	Imóvel de Interesse Municipal Não Classificado
Legislação	Não Aplicável
Proteção	Não Aplicável
Área	53 m2
Cronologia	Séc. XVIII
Sítio Arqueológico	Não
Sensibilidade Arqueológica	Não
Descrição	Edifício de dois pisos, rebocado e pintado, e de planta retangular. A frontaria é dotada de robustas pilastras toscanas nos flancos, e de pórtico e janela de coro alto, simples e emoldurados a granito. A mesma janela é rematada por um brasão (?). Uma cruz latina, floreada nas pontas dos braços, eleva-se no topo da empena da cobertura.
Salvaguarda	Proteção Integral

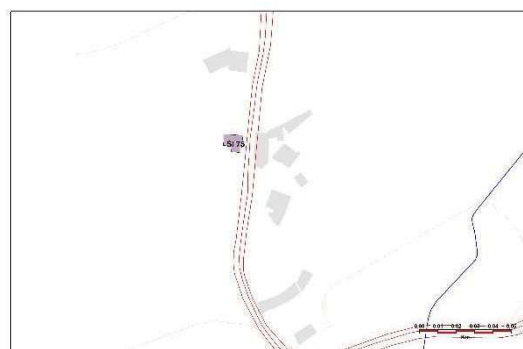


Fonte: Inventário Câmara Municipal de Santa Maria da Feira

PLANO DIRETOR MUNICIPAL - OUTROS VALORES PATRIMONIAIS

Imóveis de Interesse Municipal – Proteção Integral

Número	SI75
Designação	Capela de S. Tiago
Rua	Rua de S. Tiago
Freguesia	Romariz
Categoria	Capela
Tipologia	Arquitetura Religiosa
Classificação	Imóvel de Interesse Municipal Não Classificado
Legislação	Não Aplicável
Proteção	Não Aplicável
Área	78 m2
Cronologia	Séc. XVIII
Sítio Arqueológico	Não
Sensibilidade Arqueológica	Sim
Descrição	Edifício de dois pisos, rebocado, pintado, revestido de azulejos policromados na frontaria, e de planta retangular. A fachada axial é dotada de pilastras toscanas nos flancos, e cumeadas por pináculos recortados. O pórtico de dintel com cornija, os postigos da nave e as janelas de coro alto são simples e emoldurados a granito, assim como o óculo que encima a porta axial. A cruz latina eleva-se no topo da empena da cobertura.
Salvaguarda	Proteção Integral

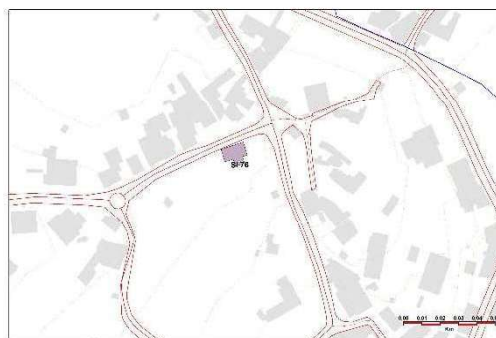


Fonte: Inventário Câmara Municipal de Santa Maria da Feira

PLANO DIRETOR MUNICIPAL - OUTROS VALORES PATRIMONIAIS

Imóveis de Interesse Municipal – Proteção Integral

Número	SI76
Designação	Capela de Santo António
Rua	Rua de Santo António
Freguesia	Romariz
Categoria	Capela
Tipologia	Arquitetura Religiosa
Classificação	Imóvel de Interesse Municipal Não Classificado
Legislação	Não Aplicável
Proteção	Não Aplicável
Área	112 m2
Cronologia	Séc. XVIII
Sítio Arqueológico	Não
Sensibilidade Arqueológica	Sim
Descrição	Edifício rebocado e pintado, de planta retangular e fachada axial revestida a azulejos policromados. A frontaria é dotada de pórtico simples, encimado pelo brasão dos Pinhos, construído pelo Padre Domingos José de Sousa Amaral. Uma cruz grega rasga-se no centro da fachada, iluminando o coro alto. A pequena torre eleva-se no centro e topo da empena recortada. Os alçados laterais não ostentam qualquer elemento decorativo.
Salvaguarda	Proteção Integral



Fonte: Inventário Câmara Municipal de Santa Maria da Feira

PLANO DIRETOR MUNICIPAL - OUTROS VALORES PATRIMONIAIS

Imóveis de Interesse Municipal – Proteção Integral

Número	SI77
Designação	Igreja Matriz de S. Pedro Apóstolo
Rua	Rua da Igreja
Freguesia	Sanfins
Categoria	Igreja
Tipologia	Arquitetura Religiosa
Classificação	Imóvel de Interesse Municipal Não Classificado
Legislação	Não Aplicável
Proteção	Não Aplicável
Área	1190,3 m2
Cronologia	Séc. XIX
Sítio Arqueológico	Não
Sensibilidade Arqueológica	Sim
Descrição	Templo em cruz latina, rebocado e pintado, apresentando fachada axial antecedida por uma escadaria que dá acesso ao adro. O edifício apresenta vãos retangulares de linhas curvas e retas. Os trabalhos em granito lavrado destacam-se, essencialmente, na fachada, dividindo-a em três secções: a da entrada, a do coro alto e a do frontão. Comporta pilastras dóricas e pilastras bastante singelas. No centro do frontão destaca-se uma cruz latina e a torre apresenta-se do lado direito da fachadas axial.
Salvaguarda	Proteção Integral

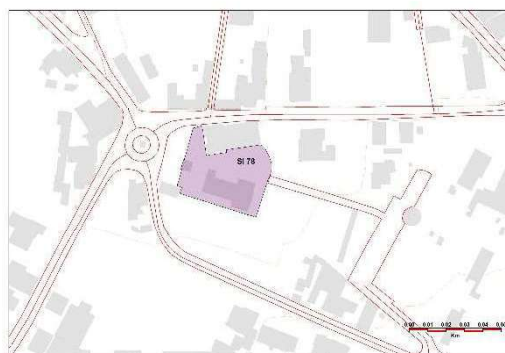


Fonte: Inventário Câmara Municipal de Santa Maria da Feira

PLANO DIRETOR MUNICIPAL - OUTROS VALORES PATRIMONIAIS

Imóveis de Interesse Municipal – Proteção Integral

Número	SI78
Designação	Igreja Paroquial de Santa Eulália
Rua	Largo de Santa Eulália
Freguesia	Sanguedo
Categoria	Igreja
Tipologia	Arquitetura Religiosa
Classificação	Imóvel de Interesse Municipal Não Classificado
Legislação	Não Aplicável
Proteção	Não Aplicável
Área	1515,3 m ²
Cronologia	Séc. XVII / Séc. XVIII
Sítio Arqueológico	Não
Sensibilidade Arqueológica	Sim
Descrição	Edifício de planta de cruz latina, rebocado, pintado e revestido a azulejos padronados (motivos vegetais) e policromados (azul sobre o branco). A frontaria apresenta linhas simples, mesmo no próprio lavrado da pedra granítica, da qual se salientam as pilastras, os pináculos e os emolduramentos dos vãos retangulares das portas e janelas. A torre sineira, que ladeia a parte esquerda da fachada principal, possui dois andares e denuncia uma notória desproporção ao nível da altura em relação ao corpo geral do templo.
Salvaguarda	Proteção Integral



Fonte: Inventário Câmara Municipal de Santa Maria da Feira

PLANO DIRETOR MUNICIPAL - OUTROS VALORES PATRIMONIAIS

Imóveis de Interesse Municipal – Proteção Integral

Número	SI79
Designação	Igreja Paroquial de S. João Baptista (velha)
Rua	Rua da Azenha
Freguesia	S. João de Ver
Categoria	Igreja
Tipologia	Arquitetura Religiosa
Classificação	Imóvel de Interesse Municipal Não Classificado
Legislação	Não Aplicável
Proteção	Não Aplicável
Área	1430,7 m2
Cronologia	Séc. XVI / Séc. XVII
Sítio Arqueológico	Não
Sensibilidade Arqueológica	Sim
Descrição	É um templo com planta de cruz latina, rebocado e pintado, com guarnecimentos de cantaria. A fachada axial do edifício apresenta feições Maneiristas (não deixando de denunciar um certo Barroquismo patente nas formas dos pináculos, muito próprios do Barroco do séc. XVIII). A entrada da frontaria é emoldurada por duas pilastras em granito, e encimada por um pequeno frontão triangular, interrompido. Este, por sua vez, é rematado por um nicho que alberga a imagem escultória, em pedra, do Santo Padroeiro da freguesia. No piso superior, correspondente ao coro-alto, situam-se duas janelas (emolduradas a granito), cumeadas por pequenos frontões igualmente triangulares e interrompidos. A torre sineira, que ladeia o lado direito da fachada principal, apresenta linhas muito simples. Os alçados laterais não ostentam qualquer aparato decorativo. O alçado direito, voltado a Norte, possui uma singela porta e quatro janelas de esbarro..
Salvaguarda	Proteção Integral



Fonte: Inventário Câmara Municipal de Santa Maria da Feira

PLANO DIRETOR MUNICIPAL - OUTROS VALORES PATRIMONIAIS

Imóveis de Interesse Municipal – Proteção Integral

Número	SI80
Designação	Capela de Nossa Senhora da Natividade
Rua	Rua João Paulo II
Freguesia	Louredo
Categoria	Capela
Tipologia	Arquitetura Religiosa
Classificação	Imóvel de Interesse Municipal Não Classificado
Legislação	Não Aplicável
Proteção	Não Aplicável
Área	1171,4 m ²
Cronologia	Séc. XVIII
Sítio Arqueológico	Não
Sensibilidade Arqueológica	Sim
Descrição	Edifício rebocado e de planta de cruz latina. A linguagem que marca arquitetura do templo é bastante similar com da Capela da Senhora do Rosário. A fachada reveste-se a azulejos policromados, de padrão geométrico. Os vãos são retangulares e ricamente trabalhados em granito. A porta axial salienta-se pelo seu indiscreto frontão interrompido, em cujo tímpano se destaca alguns elementos decorativos de índole religioso, e do qual sobressai um óculo recortado. Os postigos apresentam volutas e são rematadas por bolbos. A torre sineira, de planta quadrangular e com cobertura cônica, ergue-se do lado direito do edifício.
Salvaguarda	Proteção Integral

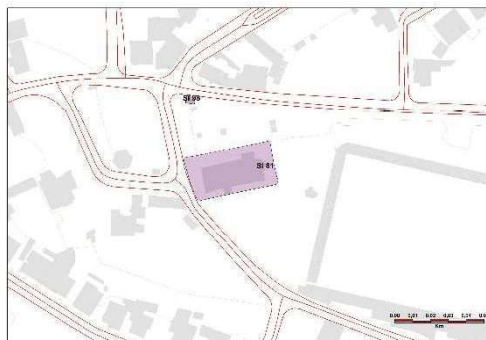


Fonte: Inventário Câmara Municipal de Santa Maria da Feira

PLANO DIRETOR MUNICIPAL - OUTROS VALORES PATRIMONIAIS

Imóveis de Interesse Municipal – Proteção Integral

Número	SI81
Designação	Igreja Paroquial de S. Tiago
Rua	Largo da Igreja
Freguesia	Lourosa
Categoria	Igreja
Tipologia	Arquitetura Religiosa
Classificação	Imóvel de Interesse Municipal Não Classificado
Legislação	Não Aplicável
Proteção	Não Aplicável
Área	1184,3 m2
Cronologia	Séc. XVI / Séc. XVII
Sítio Arqueológico	Não
Sensibilidade Arqueológica	Sim
Descrição	Edifício rebocado e pintado, de planta de cruz latina de inspiração Barroca. A frontaria é caracterizada pelo revestimento de azulejos industriais e policromados de motivos geometrizarantes, de carácter vegetalista. A mesma frontaria patenteia pórtico acompanhado de pilastras e entablamento singelo rematado por pináculos sinuosos nos flancos. Tal pórtico é encimado por um amplo e recortado óculo. O frontão demarcado pelo friso, patenteia um pequeno óculo circular no centro. A torre sineira, de planta quadrada e de dois pisos, ladeia a fachada axial pelo lado direito. É igualmente acompanhada de pilastras nas quinas e de aberturas em arco de meio ponto no piso superior, onde se situa o sino. A cobertura é acupulada e apresenta duas faces organizadas em relógios circulares. Os alçados laterais são providos de portas apuradas com friso e cornija, e de janelas e espaçadas entre si.
Salvaguarda	Proteção Integral

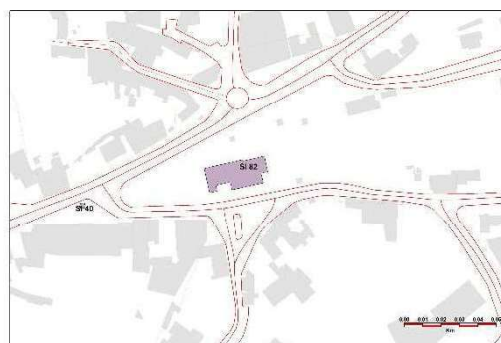


Fonte: Inventário Câmara Municipal de Santa Maria da Feira

PLANO DIRETOR MUNICIPAL - OUTROS VALORES PATRIMONIAIS

Imóveis de Interesse Municipal – Proteção Integral

Número	SI82
Designação	Igreja Paroquial de S. Cristóvão
Rua	Rua Bernardino Pereira
Freguesia	Nogueira da Regedoura
Categoria	Igreja
Tipologia	Arquitetura Religiosa
Classificação	Imóvel de Interesse Municipal Não Classificado
Legislação	Não Aplicável
Proteção	Não Aplicável
Área	419,7 m2
Cronologia	Séc. XX
Sítio Arqueológico	Não
Sensibilidade Arqueológica	Não
Descrição	Edifício rebocado e pintado, com frontaria revestida a azulejos policromados, nos quais se destacam figuras celestiais / religiosas, e com planta de cruz latina. O templo é de estilo eclético. A fachada axial apresenta um portal emoldurado em granito. O arco apresenta uma forma a lembrar o arco gótico, e que por sua vez é suportado por quatro colunas que assentam em lambris graníticos. Vértice da entrada principal é encimado por três janelas ligadas e curvadas. A torre sineira, de dois pisos e planta retangular, comporta uma cobertura cónica e apresenta-se do lado direito. O corpo da nave central é mais alta do que a da cabeceira e do que as estruturas adjacentes., e os alçados laterais ostentam janelas igualmente curvadas, e retilíneas. Edifício construído no período compreendido entre os anos de 1924-1929.
Salvaguarda	Proteção Integral

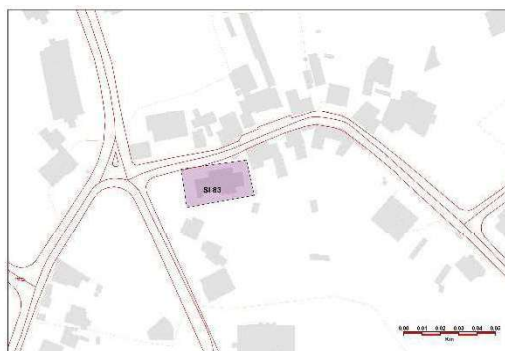


Fonte: Inventário Câmara Municipal de Santa Maria da Feira

PLANO DIRETOR MUNICIPAL - OUTROS VALORES PATRIMONIAIS

Imóveis de Interesse Municipal – Proteção Integral

Número	SI83
Designação	Igreja Paroquial de Santa Maria
Rua	Rua Padre Inácio Costa e Silva
Freguesia	Pigeiros
Categoria	Igreja
Tipologia	Arquitetura Religiosa
Classificação	Imóvel de Interesse Municipal Não Classificado
Legislação	Não Aplicável
Proteção	Não Aplicável
Área	742,4 m2
Cronologia	Séc. XVIII
Sítio Arqueológico	Não
Sensibilidade Arqueológica	Sim
Descrição	Edifício rebocado e pintado, de planta de cruz latina. A fachada axial apresenta linhas simples, com emolduramento em cantaria e torre sineira no flanco direito. ambas revestidas a azulejo. O frontão triangular é rematado por cruz latina e os flancos são cumeados por pequenas urnas.
Salvaguarda	Proteção Integral

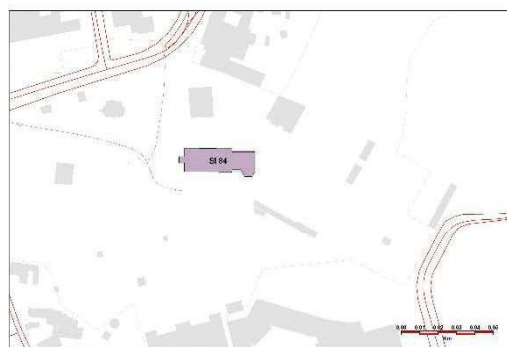


Fonte: Inventário Câmara Municipal de Santa Maria da Feira

PLANO DIRETOR MUNICIPAL - OUTROS VALORES PATRIMONIAIS

Imóveis de Interesse Municipal – Proteção Integral

Número	SI84
Designação	Igreja Paroquial de Santa Maria
Rua	Largo da Igreja
Freguesia	Santa Maria de Lamas
Categoria	Igreja
Tipologia	Arquitetura Religiosa
Classificação	Imóvel de Interesse Municipal Não Classificado
Legislação	Não Aplicável
Proteção	Não Aplicável
Área	478,3 m2
Cronologia	Séc. XX
Sítio Arqueológico	Não
Sensibilidade Arqueológica	Não
Descrição	Edifício de planta de cruz latina, rebocado e pintado. O templo corresponde ao estilo Eclético, ou Revivalista e apresenta uma leitura essencialmente vertical, devido a disposição e imponência da torre sineira, que se destaca do corpo central da fachada axial. O edifício apresenta vãos retangulares, de linhas curvas. As duas frestas, pertencentes às naves laterais, detêm uma forma floral. O emolduramento das janelas do coro alto é em cantaria de granito, que aparenta uma forma ogival, e integra duas esguias frestas. O frontão, que é interrompido pela torre central, ostenta linhas recortadas, volutas adossadas aos pináculos. Estes assentam nos cunhais do frontão. A torre sineira, de dois andares e com cobertura triangular, patenteia uma espécie de nicho que alberga o relógio. Edifício concluído em 1920.
Salvaguarda	Proteção Integral

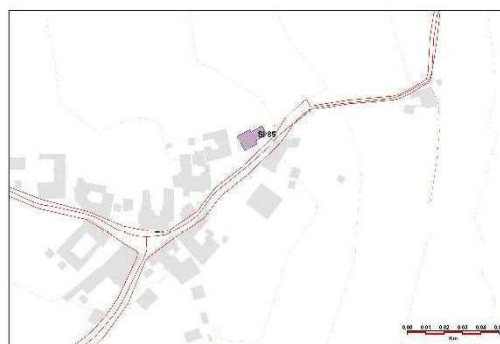


Fonte: Inventário Câmara Municipal de Santa Maria da Feira

PLANO DIRETOR MUNICIPAL - OUTROS VALORES PATRIMONIAIS

Imóveis de Interesse Municipal – Proteção Integral

Número	SI85
Designação	Capela de Santa Luzia
Rua	Rua de Santa Luzia
Freguesia	Canedo
Categoria	Capela
Tipologia	Arquitetura Religiosa
Classificação	Imóvel de Interesse Municipal Não Classificado
Legislação	Não Aplicável
Proteção	Não Aplicável
Área	106,2 m2
Cronologia	Séc. XIX
Sítio Arqueológico	Não
Sensibilidade Arqueológica	Não
Descrição	Capela de pequenas dimensões, onde sobressai uma cobertura que é rematada por dois pináculos e uma cruz latina. Edifício de planta retangular, antecedido por uma espécie de alpendre.
Salvaguarda	Proteção Integral

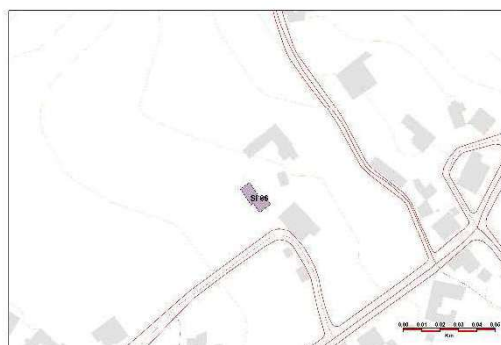


Fonte: Inventário Câmara Municipal de Santa Maria da Feira

PLANO DIRETOR MUNICIPAL - OUTROS VALORES PATRIMONIAIS

Imóveis de Interesse Municipal – Proteção Integral

Número	SI86
Designação	Capela de Nossa Senhora do Amparo
Rua	Rua de Nossa Senhora do Amparo
Freguesia	Canedo
Categoria	Capela
Tipologia	Arquitetura Religiosa
Classificação	Imóvel de Interesse Municipal Não Classificado
Legislação	Não Aplicável
Proteção	Não Aplicável
Área	108,2 m2
Cronologia	Séc. XVII
Sítio Arqueológico	Não
Sensibilidade Arqueológica	Sim
Descrição	Capela com características maneiristas. Edifício com planta em cruz latina e de estatura baixa integrado na Quinta do Mouchão. O portal axial patenteia requintados trabalhos de cantaria granítica (linhas robustas) e é encimado por um frontão aberto. A cobertura do templo é rematada por três pináculos, uma cruz latina e um arco. As pilastras que flanqueiam a fachada são de ordem dórica. A frontaria apresenta empena curva recortada.
Salvaguarda	Proteção Integral

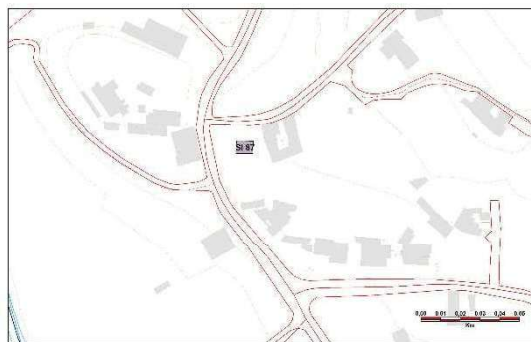


Fonte: Inventário Câmara Municipal de Santa Maria da Feira

PLANO DIRETOR MUNICIPAL - OUTROS VALORES PATRIMONIAIS

Imóveis de Interesse Municipal – Proteção Integral

Número	SI87
Designação	Capela da Rua da Póvoa
Rua	Rua da Póvoa
Freguesia	Canedo
Categoria	Capela
Tipologia	Arquitetura Religiosa
Classificação	Imóvel de Interesse Municipal Não Classificado
Legislação	Não Aplicável
Proteção	Não Aplicável
Área	53,5 m2
Cronologia	Séc. XX
Sítio Arqueológico	Não
Sensibilidade Arqueológica	Não
Descrição	Edifício rebocado e pintado, apresenta planta retangular. O único (assim parece) elemento decorativo que ostenta é uma cruz latina que remata a cobertura da capela.
Salvaguarda	Proteção Integral

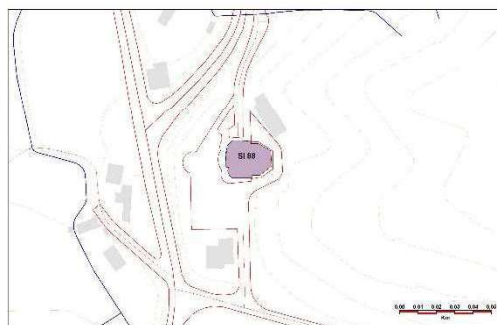


Fonte: Inventário Câmara Municipal de Santa Maria da Feira

PLANO DIRETOR MUNICIPAL - OUTROS VALORES PATRIMONIAIS

Imóveis de Interesse Municipal – Proteção Integral

Número	SI88
Designação	Capela de S. Paio (Nova)
Rua	Rua do Centro Social
Freguesia	Canedo
Categoria	Capela
Tipologia	Arquitetura Religiosa
Classificação	Imóvel de Interesse Municipal Não Classificado
Legislação	Não Aplicável
Proteção	Não Aplicável
Área	422,2 m2
Cronologia	Séc. XX
Sítio Arqueológico	Não
Sensibilidade Arqueológica	Não
Descrição	Edifício de planta de cruz latina ou retangular. As fachadas são marcadas pela presença de várias janelas retangulares e estreitas, que "sugerem" movimento. A cobertura apresenta linhas ondulantes e é rematada por uma torre de três pisos, triangular.
Salvaguarda	Proteção Integral

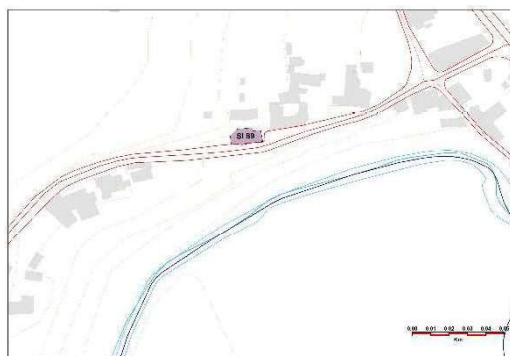


Fonte: Inventário Câmara Municipal de Santa Maria da Feira

PLANO DIRETOR MUNICIPAL - OUTROS VALORES PATRIMONIAIS

Imóveis de Interesse Municipal – Proteção Integral

Número	SI89
Designação	Capela de S. Paio (Velha)
Rua	Rua das Terças
Freguesia	Canedo
Categoria	Capela
Tipologia	Arquitetura Religiosa
Classificação	Imóvel de Interesse Municipal Não Classificado
Legislação	Não Aplicável
Proteção	Não Aplicável
Área	125,7 m2
Cronologia	Séc. XIX
Sítio Arqueológico	Não
Sensibilidade Arqueológica	Não
Descrição	Edifício de estilo neoclássico de planta retangular. Os flancos da frontaria patenteiam pilastras simples, sendo a do lado direito rematada por um campanário. O portal axial é retangular e emoldurado a granito e rematado por um frontão triangular. A pequena janela do coro alto encima aquele frontão. A fachada lateral direita patenteia uma escadaria.
Salvaguarda	Proteção Integral



Fonte: Inventário Câmara Municipal de Santa Maria da Feira

PLANO DIRETOR MUNICIPAL - OUTROS VALORES PATRIMONIAIS

Imóveis de Interesse Municipal – Proteção Integral

Número	SI90
Designação	Capela de Nossa Senhora da Piedade
Rua	Rua do Mirante
Freguesia	Canedo
Categoria	Capela
Tipologia	Arquitetura Religiosa
Classificação	Imóvel de Interesse Municipal Não Classificado
Legislação	Não Aplicável
Proteção	Não Aplicável
Área	152,1 m2
Cronologia	Séc. XVII / Séc. XVIII
Sítio Arqueológico	Não
Sensibilidade Arqueológica	Não
Descrição	Estrutura de planta hexagonal. O edifício é contornado por uma série de colunas e é encimada por uma cúpula também hexagonal.
Salvaguarda	Proteção Integral

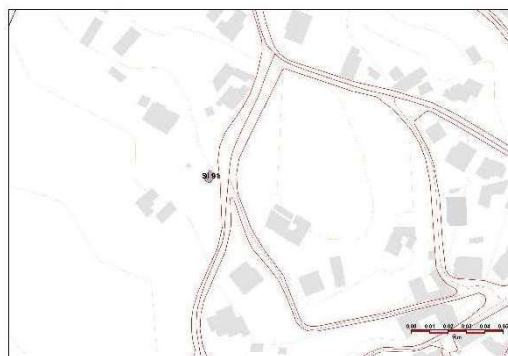


Fonte: Inventário Câmara Municipal de Santa Maria da Feira

PLANO DIRETOR MUNICIPAL - OUTROS VALORES PATRIMONIAIS

Imóveis de Interesse Municipal – Proteção Integral

Número	SI91
Designação	Capela de Nossa Senhora das Dores
Rua	Rua das Capelas
Freguesia	Canedo
Categoria	Capela
Tipologia	Arquitetura Religiosa
Classificação	Imóvel de Interesse Municipal Não Classificado
Legislação	Não Aplicável
Proteção	Não Aplicável
Área	24,7 m ²
Cronologia	Séc. XX
Sítio Arqueológico	Não
Sensibilidade Arqueológica	Não
Descrição	Edifício de planta centrada. O portal axial é antecedido por uma cobertura em forma triangular. Patenteia uma cobertura em forma de proa, rematada por uma cruz latina. Patenteia uma cobertura em forma de proa, rematada por uma cruz latina.
Salvaguarda	Proteção Integral

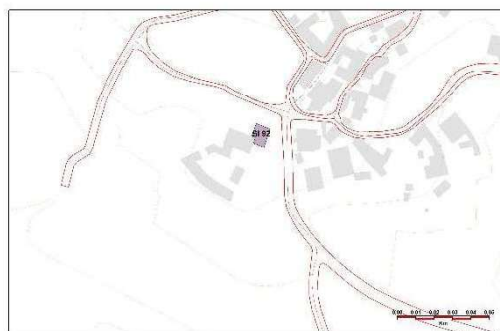


Fonte: Inventário Câmara Municipal de Santa Maria da Feira

PLANO DIRETOR MUNICIPAL - OUTROS VALORES PATRIMONIAIS

Imóveis de Interesse Municipal – Proteção Integral

Número	SI92
Designação	Capela de Nossa Senhora das Dores (Velha)
Rua	Rua das Capelas
Freguesia	Canedo
Categoria	Capela
Tipologia	Arquitetura Religiosa
Classificação	Imóvel de Interesse Municipal Não Classificado
Legislação	Não Aplicável
Proteção	Não Aplicável
Área	80,2 m2
Cronologia	Séc. XX
Sítio Arqueológico	Não
Sensibilidade Arqueológica	Não
Descrição	Edifício de planta retangular. Apresenta vãos retangulares emoldurados a granito. As fachadas não ostentam elementos decorativos, tornando a arquitetura do templo bastante singela. A cobertura é rematada por uma cruz latina.
Salvaguarda	Proteção Integral

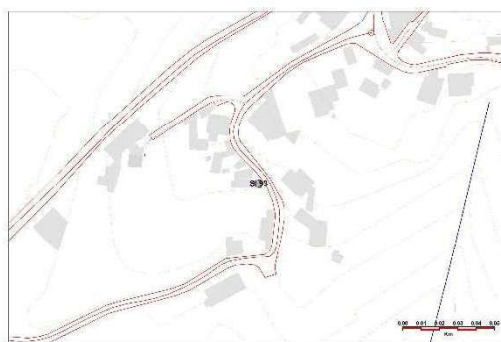


Fonte: Inventário Câmara Municipal de Santa Maria da Feira

PLANO DIRETOR MUNICIPAL - OUTROS VALORES PATRIMONIAIS

Imóveis de Interesse Municipal – Proteção Integral

Número	SI93
Designação	Capela de Rebordele
Rua	Rua do Campo Novo
Freguesia	Canedo
Categoria	Capela
Tipologia	Arquitetura Religiosa
Classificação	Imóvel de Interesse Municipal Não Classificado
Legislação	Não Aplicável
Proteção	Não Aplicável
Área	16,2 m2
Cronologia	Séc. XX
Sítio Arqueológico	Não
Sensibilidade Arqueológica	Não
Descrição	Planta retangular, de uma só nave; estrutura exterior revestida a azulejo e rematada por uma cruz latina; estrutura interior despido de ornamentação; altar "decorado" com jarros de flores e figuras alegóricas, religiosas. A cobertura é encimada por uma cruz latina.
Salvaguarda	Proteção Integral

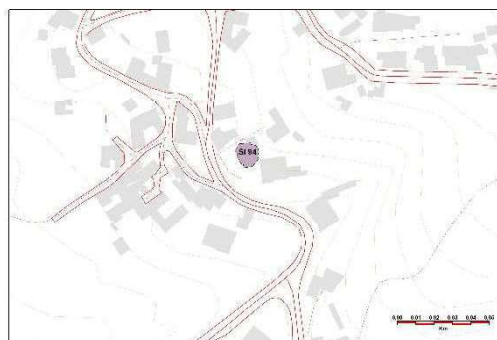


Fonte: Inventário Câmara Municipal de Santa Maria da Feira

PLANO DIRETOR MUNICIPAL - OUTROS VALORES PATRIMONIAIS

Imóveis de Interesse Municipal – Proteção Integral

Número	SI94
Designação	Capela de Santa Bárbara
Rua	Largo de Santa Bárbara
Freguesia	Canedo
Categoria	Capela
Tipologia	Arquitetura Religiosa
Classificação	Imóvel de Interesse Municipal Não Classificado
Legislação	Não Aplicável
Proteção	Não Aplicável
Área	125,3 m2
Cronologia	Séc. XX
Sítio Arqueológico	Não
Sensibilidade Arqueológica	Não
Descrição	Edifício de planta irregular. A frontaria é realçada por uma "primeira" fachada em cantaria. Patenteia vãos quadrangulares e o portal axial é rematado por um frontão triangular. A fachada é flanqueada por pináculos assentes em colunas dóricas, e rematada por um campanário. A fachada axial precedida é por uma escadaria.
Salvaguarda	Proteção Integral

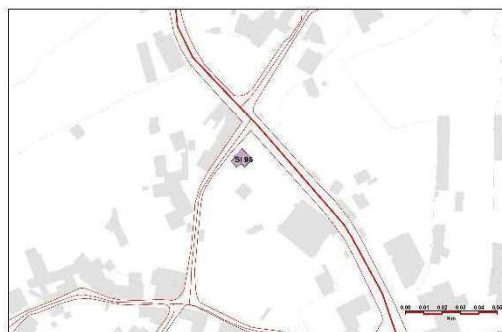


Fonte: Inventário Câmara Municipal de Santa Maria da Feira

PLANO DIRETOR MUNICIPAL - OUTROS VALORES PATRIMONIAIS

Imóveis de Interesse Municipal – Proteção Integral

Número	SI95
Designação	Capela da Rua da Igreja
Rua	Rua da Igreja
Freguesia	Louredo
Categoria	Capela
Tipologia	Arquitetura Religiosa
Classificação	Imóvel de Interesse Municipal Não Classificado
Legislação	Não Aplicável
Proteção	Não Aplicável
Área	65 m2
Cronologia	Séc. XX
Sítio Arqueológico	Não
Sensibilidade Arqueológica	Não
Descrição	Edifício rebocado e pintado, de planta retangular. A fachada axial apresenta uma traça bastante ostentosa no que concerne aos elementos decorativos (em granito lavrado) que "vestem" os vãos da porta e dos postigos, e que por sua vez, correspondem a um gosto barroquizante. A porta é adornada por um frontão curvo e interrompido, em que na zona central sobressai uma espécie de bolbo, ou botão de rosa. Esse frontão é rematado por um óculo circular. Os postigos comportam um elegante trabalho, no qual se salienta a presença de volutas e bolbos. Os flancos destacam-se pela robustez das pilastras toscanas, graníticas, e pelos aparatosos e recortados pináculos que as cumeiam. Um pequeno campanário, ou nicho, eleva-se do lado direito da frontaria.
Salvaguarda	Proteção Integral

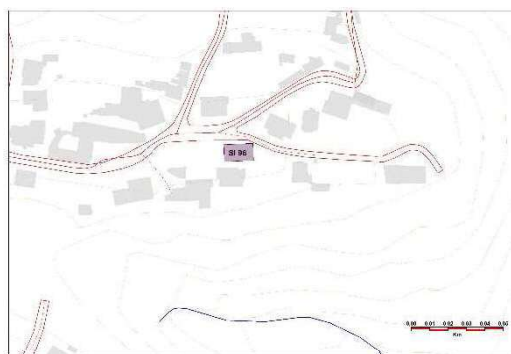


Fonte: Inventário Câmara Municipal de Santa Maria da Feira

PLANO DIRETOR MUNICIPAL - OUTROS VALORES PATRIMONIAIS

Imóveis de Interesse Municipal – Proteção Integral

Número	SI96
Designação	Capela de S. Cipriano
Rua	Rua de S. Cipriano
Freguesia	Louredo
Categoria	Capela
Tipologia	Arquitetura Religiosa
Classificação	Imóvel de Interesse Municipal Não Classificado
Legislação	Não Aplicável
Proteção	Não Aplicável
Área	174,1 m2
Cronologia	Séc. XX
Sítio Arqueológico	Não
Sensibilidade Arqueológica	Não
Descrição	Edifício rebocado e pintado, de planta retangular. A traça arquitetónica deste templo religioso não denuncia qualquer elemento decorativo relevante. A estrutura é aliás, muito simples e desprovida de ornamentação. Os vãos são retangulares, curvos, em ogiva ou de meio ponto. A entrada é precisamente realçada pela sua forma ogival e apresenta azulejos policromados a ladear a porta. A cobertura detém um campanário no lado esquerdo.
Salvaguarda	Proteção Integral

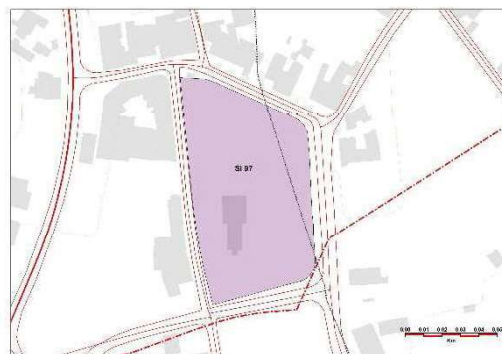


Fonte: Inventário Câmara Municipal de Santa Maria da Feira

PLANO DIRETOR MUNICIPAL - OUTROS VALORES PATRIMONIAIS

Imóveis de Interesse Municipal – Proteção Integral

Número	SI97
Designação	Capela de S. Miguel
Rua	Rua da Feira dos Dez
Freguesia	Lourosa
Categoria	Capela
Tipologia	Arquitetura Religiosa
Classificação	Imóvel de Interesse Municipal Não Classificado
Legislação	Não Aplicável
Proteção	Não Aplicável
Área	6841,1 m ²
Cronologia	Séc. XVIII
Sítio Arqueológico	Não
Sensibilidade Arqueológica	Sim
Descrição	Edifício rebocado e pintado, de planta de cruz latina, ou retangular. Desprovida de elementos decorativos nos alçados, o templo é caracterizado pela torre sineira que se eleva na zona central da frontaria, avançando-se em relação ao restante corpo e dominando-o por completo. Pequenos pináculos rematam os flancos da torre e a cobertura é cónica. Os vãos são retangulares, curvos e de meio ponto.
Salvaguarda	Proteção Integral

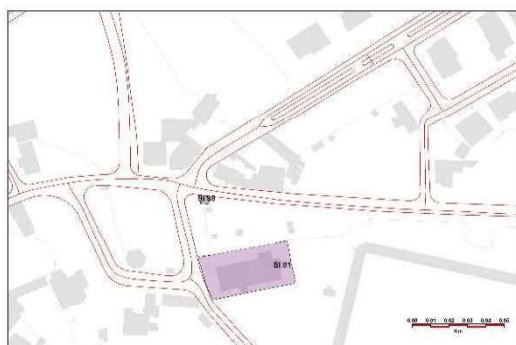


Fonte: Inventário Câmara Municipal de Santa Maria da Feira

PLANO DIRETOR MUNICIPAL - OUTROS VALORES PATRIMONIAIS

Imóveis de Interesse Municipal – Proteção Integral

Número	SI98
Designação	Capela do Sagrado Coração de Jesus
Rua	Largo da Igreja
Freguesia	Lourosa
Categoria	Capela
Tipologia	Arquitetura Religiosa
Classificação	Imóvel de Interesse Municipal Não Classificado
Legislação	Não Aplicável
Proteção	Não Aplicável
Área	21,3 m2
Cronologia	Séc. XVIII
Sítio Arqueológico	Não
Sensibilidade Arqueológica	Não
Descrição	Edifício rebocado, pintado, de planta retangular. O templo é revestido a azulejos policromados de padrão geométrico e vegetal. O vão da porta é retangular e emoldurado a granito. Patenteia portas e grades de ferro forjado, em tons cinza. Pilastras toscanas flanqueiam o alçado principal.
Salvaguarda	Proteção Integral

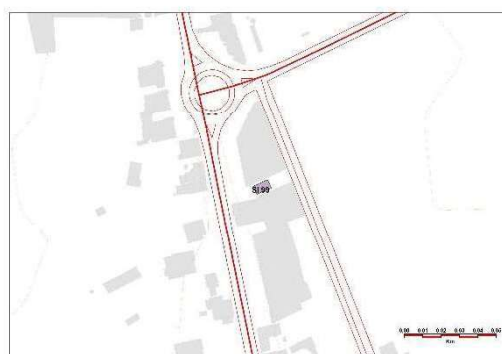


Fonte: Inventário Câmara Municipal de Santa Maria da Feira

PLANO DIRETOR MUNICIPAL - OUTROS VALORES PATRIMONIAIS

Imóveis de Interesse Municipal – Proteção Integral

Número	SI99
Designação	Capela das Almas
Rua	Avenida Principal - EN1
Freguesia	Lourosa
Categoria	Capela
Tipologia	Arquitetura Religiosa
Classificação	Imóvel de Interesse Municipal Não Classificado
Legislação	Não Aplicável
Proteção	Não Aplicável
Área	42 m2
Cronologia	Séc. XX
Sítio Arqueológico	Não
Sensibilidade Arqueológica	Não
Descrição	Edifício rebocado e pintado, de planta retangular. A fachada axial patenteia vão retangulares, curvos e de meio ponto. Duas pilastras toscanas flanqueiam a frontaria e uma cruz latina remata o vértice da cobertura. O interior está provido de cadeiras para os crentes e de um altar com a imagem escultórica e policromada do Crucifixo de Cristo, em pano de fundo, pendurado na parede. Os lambris são revestidos a azulejo monocromados (em tons verdes), industriais. O templo está desprovido de elementos decorativos nos alçados.
Salvaguarda	Proteção Integral

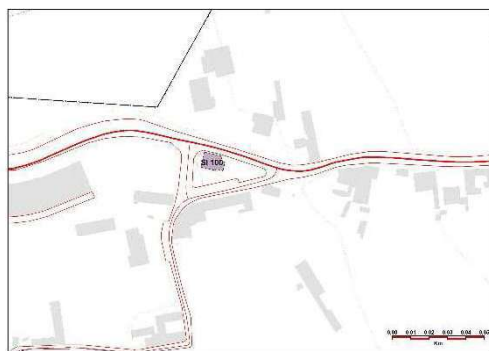


Fonte: Inventário Câmara Municipal de Santa Maria da Feira

PLANO DIRETOR MUNICIPAL - OUTROS VALORES PATRIMONIAIS

Imóveis de Interesse Municipal – Proteção Integral

Número	SI100
Designação	Capela de Nossa Senhora dos Remédios
Rua	Avenida de São Cristóvão
Freguesia	Nogueira da Regedoura
Categoria	Capela
Tipologia	Arquitetura Religiosa
Classificação	Imóvel de Interesse Municipal Não Classificado
Legislação	Não Aplicável
Proteção	Não Aplicável
Área	92,3 m2
Cronologia	...
Sítio Arqueológico	Não
Sensibilidade Arqueológica	Não
Descrição	Não se sabe a que época pertence. Edifício rebocado, revestido a azulejos policromados (azul sobre branco) e de planta retangular. Arquitetura muito simples, sem qualquer aparato decorativo. Silhares e flancos em pedra granítica. Vãos retangulares emoldurados a granito. O interior comporta uma só nave. As paredes ostentam lambris em azulejos policromados, de padrão geométrico. O arco de meio ponto da cabeceira, onde se encontra o altar, é em granito. O altar possui imagens escultóricas em talha ou em pedra, ou gesso policromada (o), alusivas ao Santo António, à nossa Senhora de Fátima e à Virgem Maria com o Menino ao Colo (sob cognome de Nossa Senhora do Carmo, ou Imaculada Conceição).
Salvaguarda	Proteção Integral

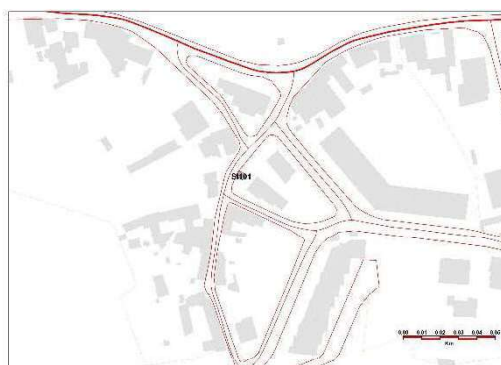


Fonte: Inventário Câmara Municipal de Santa Maria da Feira

PLANO DIRETOR MUNICIPAL - OUTROS VALORES PATRIMONIAIS

Imóveis de Interesse Municipal – Proteção Integral

Número	SI101
Designação	Capela de Nossa Senhora da Saúde
Rua	Rua de Nossa Senhora da Saúde
Freguesia	Nogueira da Regedoura
Categoria	Capela
Tipologia	Arquitetura Religiosa
Classificação	Imóvel de Interesse Municipal Não Classificado
Legislação	Não Aplicável
Proteção	Não Aplicável
Área	15,2 m2
Cronologia	...
Sítio Arqueológico	Não
Sensibilidade Arqueológica	Não
Descrição	Edifício rebocado e pintado, de planta retangular. Arquitetura oitocentista, extremamente singela, na qual sobressaem os pináculos cónicos e pontiagudos e uma cruz latina. Lambris em azulejos policromados, com padrão geométrico de motivos vegetalistas. O interior ostenta um nicho curvo com a imagem escultórica da Virgem Maria com o Menino ao Colo (sob cognome de Nossa Senhora do Carmo, ou Imaculada Conceição).
Salvaguarda	Proteção Integral

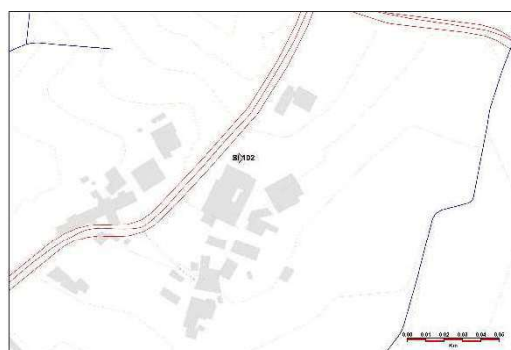


Fonte: Inventário Câmara Municipal de Santa Maria da Feira

PLANO DIRETOR MUNICIPAL - OUTROS VALORES PATRIMONIAIS

Imóveis de Interesse Municipal – Proteção Integral

Número	SI102
Designação	Capela da Rua da Várzea
Rua	Rua da Várzea
Freguesia	Pigeiros
Categoria	Capela
Tipologia	Arquitetura Religiosa
Classificação	Imóvel de Interesse Municipal Não Classificado
Legislação	Não Aplicável
Proteção	Não Aplicável
Área	14 m2
Cronologia	Séc. XX
Sítio Arqueológico	Não
Sensibilidade Arqueológica	Não
Descrição	Edifício rebocado e pintado, de planta retangular. A capela é flanqueada por pilastras e rematada por dois pináculos e uma cruz latina.
Salvaguarda	Proteção Integral

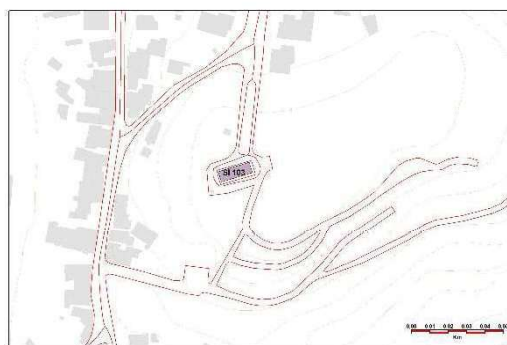


Fonte: Inventário Câmara Municipal de Santa Maria da Feira

PLANO DIRETOR MUNICIPAL - OUTROS VALORES PATRIMONIAIS

Imóveis de Interesse Municipal – Proteção Integral

Número	SI103
Designação	Capela de S. Bartolomeu
Rua	Rua do Parque São Bartolomeu
Freguesia	Sanguedo
Categoria	Capela
Tipologia	Arquitetura Religiosa
Classificação	Imóvel de Interesse Municipal Não Classificado
Legislação	Não Aplicável
Proteção	Não Aplicável
Área	102,6 m2
Cronologia	Séc. XVIII
Sítio Arqueológico	Não
Sensibilidade Arqueológica	Não
Descrição	Edifício de planta retangular, rebocado e pintado. O templo apresenta uma arquitetura bastante simples: vãos e frestas retangulares emoldurados a granito, flancos realçados também em pedra granítica. A fachada axial é rematada, na cobertura, por um campanário. A norte, a cobertura ostenta uma pequena cruz latina. Um largo alpendre, apoiado por várias colunas cilíndricas de ferro, antecede a fachada (Sul) axial. Esse alpendre é "fechado" (apenas a Sul), por uma base revestida a azulejos monocromados (tom branco cinza).
Salvaguarda	Proteção Integral

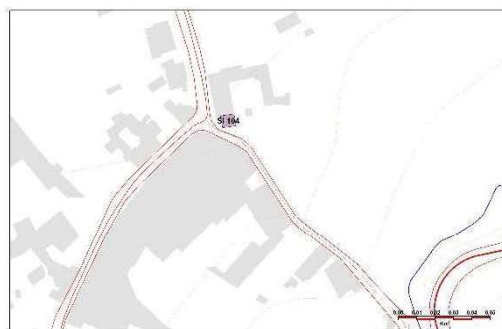


Fonte: Inventário Câmara Municipal de Santa Maria da Feira

PLANO DIRETOR MUNICIPAL - OUTROS VALORES PATRIMONIAIS

Imóveis de Interesse Municipal – Proteção Integral

Número	SI104
Designação	Capela de Moure
Rua	Rua Capela de Moure
Freguesia	Santa Maria de Lamas
Categoria	Capela
Tipologia	Arquitetura Religiosa
Classificação	Imóvel de Interesse Municipal Não Classificado
Legislação	Não Aplicável
Proteção	Não Aplicável
Área	48,8 m ²
Cronologia	Séc. XVIII
Sítio Arqueológico	Não
Sensibilidade Arqueológica	Não
Descrição	De estilo Barroco (regional), o templo é de planta retangular, rebocado e pintado. A capela encontra-se anexa à casa do Visconde de Albergaria de Souto Redondo. A frontaria é dotada de emolduramento nos flancos (através da sugestão de colunas dóricas) e nos vãos da porta e janelas (retangulares). A porta axial patenteia um frontão interrompido pela janela do coro alto. O frontão da cobertura possui um pequeno óculo e é rematado por uma cruz latina e por dois pináculos nos flancos.
Salvaguarda	Proteção Integral

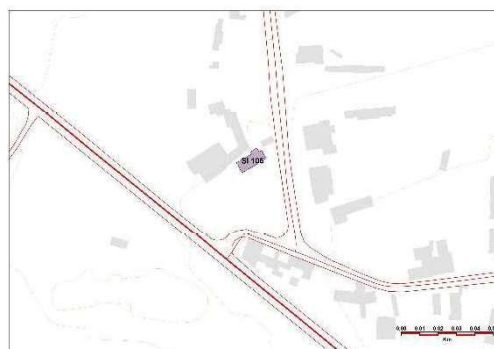


Fonte: Inventário Câmara Municipal de Santa Maria da Feira

PLANO DIRETOR MUNICIPAL - OUTROS VALORES PATRIMONIAIS

Imóveis de Interesse Municipal – Proteção Integral

Número	SI105
Designação	Capela de Nossa Senhora da Hora
Rua	Largo de Nossa Senhora da Hora
Freguesia	S. João de Ver
Categoria	Capela
Tipologia	Arquitetura Religiosa
Classificação	Imóvel de Interesse Municipal Não Classificado
Legislação	Não Aplicável
Proteção	Não Aplicável
Área	97 m2
Cronologia	Séc. XVIII
Sítio Arqueológico	Não
Sensibilidade Arqueológica	Sim
Descrição	Edifício despojado de elementos decorativos. patenteia uma só nave; vãos retangulares, emoldurados a granito. um campanário eleva-se sobre o frontispício. este é flanqueado por pilastras toscanas, em cantaria, e estas são rematadas por pináculos.
Salvaguarda	Proteção Integral

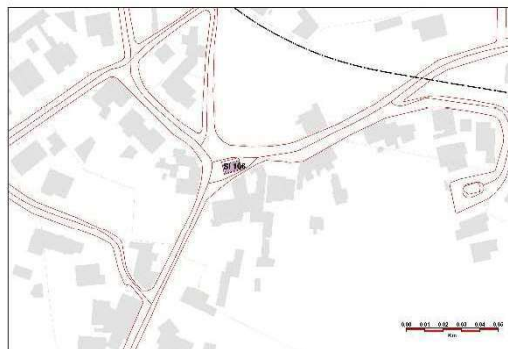


Fonte: Inventário Câmara Municipal de Santa Maria da Feira

PLANO DIRETOR MUNICIPAL - OUTROS VALORES PATRIMONIAIS

Imóveis de Interesse Municipal – Proteção Integral

Número	SI106
Designação	Capela de Santo André
Rua	Rua de Santo André
Freguesia	S. João de Ver
Categoria	Capela
Tipologia	Arquitetura Religiosa
Classificação	Imóvel de Interesse Municipal Não Classificado
Legislação	Não Aplicável
Proteção	Não Aplicável
Área	41,4 m ²
Cronologia	Séc. XX
Sítio Arqueológico	Não
Sensibilidade Arqueológica	Não
Descrição	Edifício rebocado e pintado, de planta retangular e de estilo Eclético. O templo é despojado de elementos decorativos nos alçados. Apenas a fachada axial ostenta dois óculos com emolduramento de granito e um portal encurvado. O alçado lateral direito patenteia uma janela retangular, igualmente emoldurada a granito.
Salvaguarda	Proteção Integral

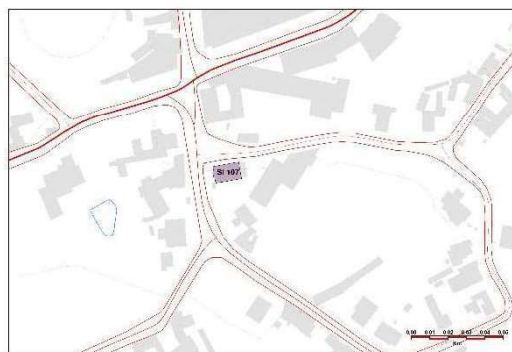


Fonte: Inventário Câmara Municipal de Santa Maria da Feira

PLANO DIRETOR MUNICIPAL - OUTROS VALORES PATRIMONIAIS

Imóveis de Interesse Municipal – Proteção Integral

Número	SI107
Designação	Capela de S. Bento
Rua	Rua das Quintas de S. Bento
Freguesia	S. João de Ver
Categoria	Capela
Tipologia	Arquitetura Religiosa
Classificação	Imóvel de Interesse Municipal Não Classificado
Legislação	Não Aplicável
Proteção	Não Aplicável
Área	131,7 m ²
Cronologia	Séc. XX
Sítio Arqueológico	Não
Sensibilidade Arqueológica	Não
Descrição	O templo, rebocado pintado emoldurado a granito (igualmente pintado em tom acinzentado), patenteia vãos retangulares. frisos em granito dividem o templo em três secções: a da entrada axial e nave; a do coro alto e a do coruchéu. Os flancos da fachada axial são rematados por pequenos e robustos pináculos, assim como o beiral do coruchéu, ondulante, e em granito. Vãos retangulares "cegos" (por estarem tapadas), com padieiras curvas, destacam-se na torre sineira. A fachada principal é rematada por um nicho, protegido com vidro, que alberga a imagem escultórica de São Bento. A torre sineira ergue-se precisamente no centro da fachada axial (que se sobressai em relação ao restante corpo da frontaria).
Salvaguarda	Proteção Integral

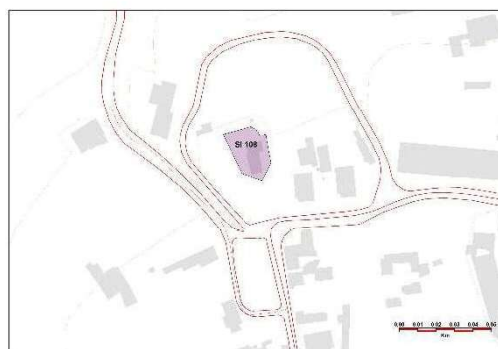


Fonte: Inventário Câmara Municipal de Santa Maria da Feira

PLANO DIRETOR MUNICIPAL - OUTROS VALORES PATRIMONIAIS

Imóveis de Interesse Municipal – Proteção Integral

Número	SI108
Designação	Capela das Almas - Joaquim José Brandão
Rua	Rua da Capela
Freguesia	S. Miguel de Souto
Categoria	Capela
Tipologia	Arquitetura Religiosa
Classificação	Imóvel de Interesse Municipal Não Classificado
Legislação	Não Aplicável
Proteção	Não Aplicável
Área	480 m2
Cronologia	Séc. XIX
Sítio Arqueológico	Não
Sensibilidade Arqueológica	Sim
Descrição	Edifício rebocado, apresenta linhas arquitetónicas singelas, planta retangular e azulejos policromados na frontaria. O vão do pórtico é emoldurado e apresenta cornija, na qual se sobrepõe uma placa granítica com a data de construção, e uma ampla janela igualmente emoldurada. Um pequeno óculo encima o vão dessa janela. A torre sineira apresenta-se no centro do topo da empena e ostenta linhas ondulantes, pináculos pontiagudos e cobertura cónica.
Salvaguarda	Proteção Integral

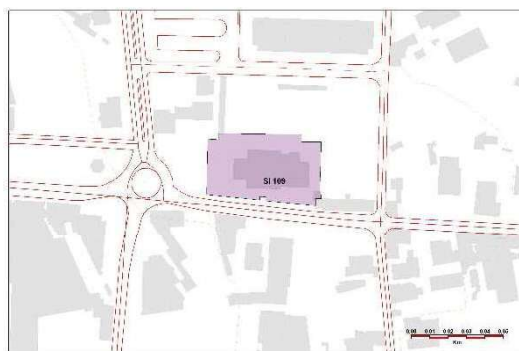


Fonte: Inventário Câmara Municipal de Santa Maria da Feira

PLANO DIRETOR MUNICIPAL - OUTROS VALORES PATRIMONIAIS

Imóveis de Interesse Municipal – Proteção Integral

Número	SI109
Designação	Igreja Matriz de S. Miguel
Rua	Largo Comendador Inácio Monteiro
Freguesia	S. Miguel de Souto
Categoria	Igreja
Tipologia	Arquitetura Religiosa
Classificação	Imóvel de Interesse Municipal Não Classificado
Legislação	Não Aplicável
Proteção	Não Aplicável
Área	2128,6 m ²
Cronologia	Séc. XIX
Sítio Arqueológico	Não
Sensibilidade Arqueológica	Sim
Descrição	Edifício rebocado e pintado, de cruz latina. A fachada principal é revestida a azulejos policromados. A meio da fachada eleva-se a torre sineira. O imóvel possui uma traça arquitetónica simples. Detém portas retangulares na fachada axial e nos alçados laterais.
Salvaguarda	Proteção Integral

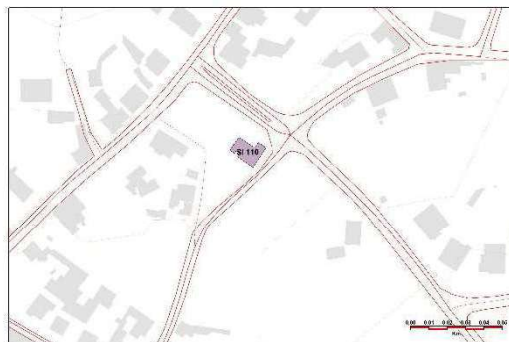


Fonte: Inventário Câmara Municipal de Santa Maria da Feira

PLANO DIRETOR MUNICIPAL - OUTROS VALORES PATRIMONIAIS

Imóveis de Interesse Municipal – Proteção Integral

Número	SI110
Designação	Capela de Nossa Senhora da Guia
Rua	Rua 8 de Setembro
Freguesia	S. Miguel de Souto
Categoria	Capela
Tipologia	Arquitetura Religiosa
Classificação	Imóvel de Interesse Municipal Não Classificado
Legislação	Não Aplicável
Proteção	Não Aplicável
Área	155,7 m2
Cronologia	Séc. XIX (1856)
Sítio Arqueológico	Não
Sensibilidade Arqueológica	Não
Descrição	Edifício rebocado e pintado, apresenta planta retangular, flancos organizados em pilastras toscanas e azulejos policromados na frontaria. O vão do pórtico é emoldurado e possui cornija, e é sobreposto por uma ampla janela (nicho) que alberga a imagem escultórica da Nossa Senhora da Guia. A torre sineira apresenta-se do lado direito da frontaria. É dotada de planta quadrangular, dois pisos, dois óculos recortados, cornija entre o corpo principal e o topo, e ainda, cobertura cónica. O corpo da cabeceira é mais baixo do que o da nave.
Salvaguarda	Proteção Integral

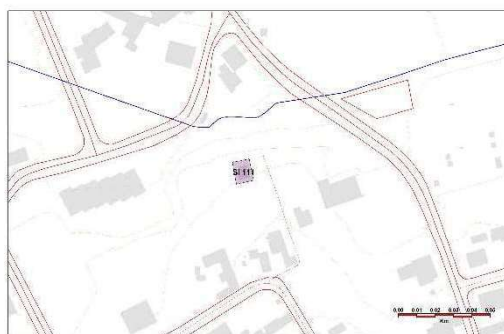


Fonte: Inventário Câmara Municipal de Santa Maria da Feira

PLANO DIRETOR MUNICIPAL - OUTROS VALORES PATRIMONIAIS

Imóveis de Interesse Municipal – Proteção Integral

Número	SI111
Designação	Capela de S. João
Rua	Travessa Fonte da Pala
Freguesia	Travanca
Categoria	Capela
Tipologia	Arquitetura Religiosa
Classificação	Imóvel de Interesse Municipal Não Classificado
Legislação	Não Aplicável
Proteção	Não Aplicável
Área	113,1 m2
Cronologia	Séc. XIX
Sítio Arqueológico	Não
Sensibilidade Arqueológica	Não
Descrição	Edifício rebocado e pintado, de planta retangular. Ergue-se numa zona elevada, cujo acesso se faz por escadarias que irrompem na elevação. A arquitetura é simples. Apresenta pórtico arqueado, cobertura com beiral triangular e flancos são encimados por pináculos. Virada para a frontaria e elevada na cobertura, encontra-se a torre sineira que apresenta revestimento azulejar e filetes salientes. A mesma torre é rematada por cobertura cónica.
Salvaguarda	Proteção Integral

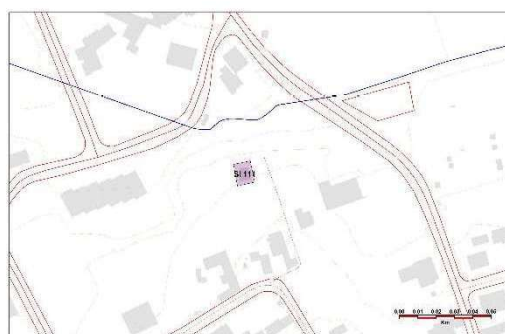


Fonte: Inventário Câmara Municipal de Santa Maria da Feira

PLANO DIRETOR MUNICIPAL - OUTROS VALORES PATRIMONIAIS

Imóveis de Interesse Municipal – Proteção Integral

Número	SI112
Designação	Capela de Santo António (Cedofeita)
Rua	Rua da Capela
Freguesia	Vale
Categoria	Capela
Tipologia	Arquitetura Religiosa
Classificação	Imóvel de Interesse Municipal Não Classificado
Legislação	Não Aplicável
Proteção	Não Aplicável
Área	135,4 m2
Cronologia	Séc. XX
Sítio Arqueológico	Não
Sensibilidade Arqueológica	Não
Descrição	Edifício rebocado e pintado, e de planta retangular. A frontaria é dotada de um pórtico que se destaca pela cobertura triangular e pela presença de três arquivoltas. Um óculo circular encima o portal axial e o campanário eleva-se no centro do topo da empena. Os alçados laterais ostentam janelas curvadas. A Norte evidencia-se a estrutura correspondente à cabeceira, que é mais baixa que o corpo da nave.
Salvaguarda	Proteção Integral

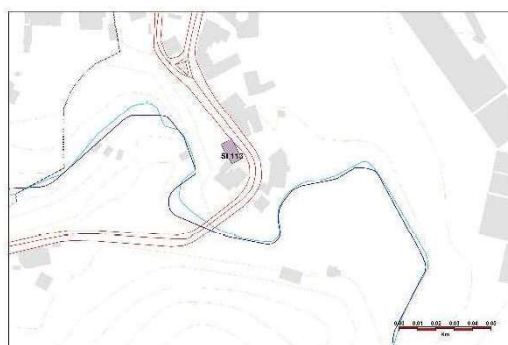


Fonte: Inventário Câmara Municipal de Santa Maria da Feira

PLANO DIRETOR MUNICIPAL - OUTROS VALORES PATRIMONIAIS

Imóveis de Interesse Municipal – Proteção Integral

Número	SI113
Designação	Capela de S. Tomé
Rua	Rua de S. Tomé
Freguesia	Vale
Categoria	Capela
Tipologia	Arquitetura Religiosa
Classificação	Imóvel de Interesse Municipal Não Classificado
Legislação	Não Aplicável
Proteção	Não Aplicável
Área	78,3 m ²
Cronologia	Séc. XVII
Sítio Arqueológico	Não
Sensibilidade Arqueológica	Sim
Descrição	Edifício rebocado e pintado, e de planta retangular e de dois pisos. O templo apresenta uma traça arquitetónica muito simples, sem aparato ornamental. A frontaria destaca-se pela torre sineira, com cobertura cónica, que se apresenta do lado direito. O alçado lateral direito, Sul, comporta uma escadaria exterior de acesso á entrada para o coro alto. Os silhares que contornam o edifício, são realçados pela cor azul.
Salvaguarda	Proteção Integral



Fonte: Inventário Câmara Municipal de Santa Maria da Feira