


plano
transporte ESCOLAR
2024'25



santa maria da feira
câmara municipal

ÍNDICE

Introdução	3
Enquadramento legal	5
Conselho Municipal de Educação	6
Caraterização da rede pública de estabelecimentos de Educação Pré-escolar, Ensino Básico e Secundário	6
Áreas de influência pedagógica dos Agrupamentos de Escolas	8
Normas e procedimentos	10
Beneficiários	10
Situações excecionais	10
Candidaturas	11
Operacionalização do transporte escolar	11
Circuitos especiais de transporte escolar	12
Previsão do nº de alunos em circuitos especiais e itinerários	13
Circuitos especiais de transportes escolares ao abrigo da Educação Inclusiva (dentro do concelho)	27
Candidaturas	27
Previsão do nº de alunos em circuitos especiais ao abrigo da Educação Inclusiva (dentro do concelho)	27
Circuitos especiais de transportes escolares ao abrigo da Educação Inclusiva (fora do concelho) e itinerários	28
Candidaturas	28
Previsão do nº de alunos em circuitos especiais ao abrigo da Educação Inclusiva (dentro do concelho)	28
Transporte público rodoviário de passageiros	32
Itinerários dos meios de transporte coletivo de passageiros por escola e por previsão de alunos	33
Escola Básica António Alves Amorim	34
Escola Básica de Argoncilhe	39
Escola Básica e Secundária de Arrifana Escola Básica de Milheirós de Poiares	46
Escola Básica de Canedo	63
Escola Básica da Corga de Lobão	79
Escola Básica Fernando Pessoa	90
Escola Básica de Paços de Brandão	104
Escola Básica e Secundária Coelho e Castro	110
Escola Básica e Secundária de Santa Maria da Feira Escola Básica Ferreira de Almeida	119
Segurança e fiscalização nos transportes escolares	128
Previsão do investimento	128

INTRODUÇÃO

O Município de Santa Maria da Feira valoriza firmemente o papel que a educação e o crescimento das crianças e jovens desempenham no desenvolvimento holístico da sua comunidade. Para isso, considera essencial fornecer às crianças e jovens as ferramentas adequadas para enfrentarem as dificuldades do mundo moderno e, simultaneamente, contribuir para a sua melhoria contínua. Reconhecendo a educação como uma prioridade política, esta não pode ser dissociada de um acesso universal, que, por sua vez, só é possível com uma rede de transportes adequada. Assim, o município compromete-se a intervir de forma assertiva na organização da rede de transportes e na melhoria contínua da sua qualidade. Este compromisso materializa-se através do desenvolvimento do Plano de Transporte Escolar 2024-2025, que visa facilitar e promover o acesso de todas as crianças e jovens à educação.

No contexto da descentralização de competências para as autarquias locais, a Lei n.º 75/2013, de 12 de setembro, estabelece na alínea gg) do n.º 1 do artigo 33.º que cabe à Câmara Municipal "assegurar, organizar e gerir os transportes escolares". Adicionalmente, o Decreto-Lei n.º 21/2019, de 30 de janeiro, detalha as diretrizes para a elaboração e aprovação do Plano de Transporte Escolar, definindo suas condições e as competências das autarquias. Este mesmo decreto-lei, na sua redação atual, regulamenta a transferência de competências para os órgãos municipais e entidades intermunicipais no setor da educação, correlacionando as competências descentralizadas com a organização da oferta pública de ensino básico e secundário, garantindo assim a escolaridade obrigatória para crianças e jovens em idade escolar. Em consequência, através da Portaria n.º 9/2023, de 4 de janeiro, os órgãos municipais passaram a ser responsáveis pela organização e gestão dos procedimentos de atribuição de apoios da ação social escolar, anteriormente a cargo da Administração central, incluindo o transporte de alunos com necessidades específicas individuais que não podem utilizar os transportes regulares ou escolares.

A realidade vivencial de cada criança e jovem é distinta, com dificuldades variadas dependendo do seu local de residência e da distância relativamente ao local de ensino. Neste sentido, promovendo simultaneamente o uso de transportes públicos e a melhoria do meio ambiente, o Plano de Transporte Escolar visa reduzir assimetrias, consubstanciando-se num instrumento essencial para promover a igualdade entre todos os alunos. O plano uniformiza o acesso escolar das crianças à educação pré-escolar e dos alunos do ensino básico e secundário, estabelecendo um transporte escolar que visa quebrar as barreiras geográficas entre o local de residência e o local de ensino.

Para alcançar os seus objetivos, a elaboração deste Plano de Transporte Escolar foi guiada pelo propósito de contribuir para a Agenda 2030 das Nações Unidas, que abrange 17 objetivos e 169 metas visando um mundo mais justo, digno, inclusivo e sustentável:

ODS 3 - Saúde e bem-estar: um sistema de transportes eficiente e seguro que contribui para a saúde e o bem-estar da população, reduzindo a poluição do ar, os acidentes rodoviários e promovendo a atividade física através do uso de meios de transporte como as caminhadas e o ciclismo;

ODS 4 - Educação de qualidade: um Plano de Transportes que garante o acesso equitativo à educação, assegurando o transporte escolar para estudantes que vivem em áreas remotas, como no concelho de Santa Maria da Feira ou com dificuldades de acesso, facilitando a escolaridade obrigatória;

ODS 7- Energia limpa e acessível: promover o uso de modos de transporte mais sustentáveis, como transporte público elétrico ou adoção de veículos de baixa emissão, contribuir para reduzir as emissões de gases de efeito de estufa e melhorar a qualidade do ar;

ODS 8 - Trabalho decente e crescimento económico: um sistema de transporte eficiente e confiável é essencial para o desenvolvimento económico, facilitando o deslocamento de pessoas e mercadorias, estimulando o comércio e a criação de empregos.

ODS 9 - Indústria, Inovação e infraestrutura: o Plano de Transportes contribui para o desenvolvimento da infraestrutura adequada, como estradas, ferrovias e sistemas de transporte público, promovendo a conectividade e a integração regional.

Com base nesses princípios, o Plano de Transporte Escolar pretende fortalecer a comunidade local, reduzindo as desigualdades entre os alunos, diminuindo o absentismo escolar e promovendo elevados níveis de educação.

O principal objetivo do plano é criar uma rede de transportes eficaz e inclusiva, que assegure o acesso igualitário à educação para todas as crianças e jovens, independentemente do seu local de residência. Isso é essencial para garantir que todos tenham as mesmas oportunidades de aprendizagem e desenvolvimento.

Além disso, ao incentivar o uso de transportes públicos, o plano não apenas melhora a mobilidade escolar, mas também contribui para a redução do tráfego rodoviário e para a proteção do meio ambiente. Este incentivo ao uso de transportes públicos é uma estratégia que visa diminuir a emissão de gases poluentes, promovendo uma comunidade mais saudável e sustentável.

Desde o ano letivo de 2023/24, o Município lançou pela primeira vez uma iniciativa de educação e prevenção rodoviária em parceria com o Agrupamento de Escolas Fernando Pessoa. Destinada aos alunos do 5.º ano, o projeto visa sensibilizar e incentivar os alunos a percorrerem o trajeto casa-escola a pé, acompanhados por um responsável e seguindo um percurso seguro. Inclui caminhadas supervisionadas e sessões de sensibilização sobre segurança rodoviária. Além disso, o projeto promove a utilização da bicicleta como meio de transporte alternativo para os alunos do 3.º ciclo, sempre com foco na segurança e mobilidade sustentável.

O Plano de Transporte Escolar pretende agora reforçar e dar continuidade a esta iniciativa, consolidando os ganhos obtidos e expandindo as atividades para garantir um impacto duradouro na comunidade escolar.

Complementarmente, o Plano de Mobilidade Urbana Sustentável (PMUS) de Santa Maria da Feira define uma estratégia global para o planeamento e gestão da mobilidade e dos transportes. Focado na melhoria da qualidade de vida, humanização do espaço público e crescimento da qualidade ambiental urbana, o plano promove a mobilidade sustentável através de ações que garantam acessibilidade universal ao sistema de transportes. O PMUS incentiva o uso de modos ativos e suaves como caminhar, andar de bicicleta e utilizar transportes públicos, em vez de veículos motorizados individuais. Além disso, visa reduzir o ruído, a poluição atmosférica e o consumo energético, melhorar a segurança nas deslocações, assegurar a interoperabilidade entre diferentes modos de transporte e componentes da cadeia de transporte, e reforçar a informação urbana, incluindo sinalização de tráfego e orientação sobre transportes.

Desta forma, o Plano de Transporte Escolar, em sinergia com o Plano de Mobilidade Urbana Sustentável, assume um papel fundamental na promoção da equidade e da sustentabilidade ambiental, beneficiando a comunidade como um todo e criando condições para um futuro mais justo e sustentável.

ENQUADRAMENTO LEGAL

De acordo com o disposto no artigo 17.º do Decreto-Lei n.º 21/2019, de 30 de janeiro, na versão atualmente em vigor, conferida pelo Decreto-Lei n.º 125/2023, de 26 de dezembro, o Plano de Transporte Escolar constitui, a nível municipal, o instrumento que organiza o serviço de transporte entre a residência dos alunos e as escolas públicas que frequentam, abrangendo a educação pré-escolar, o ensino básico e o ensino secundário.

A assunção desta competência está alicerçada em diversos normativos legais, incluindo:

- Lei n.º 13/2006, de 17 de abril (na versão conferida pelo Decreto-Lei n.º 74-A/2023, de 28 de agosto): Define o regime jurídico de transportes coletivos de crianças e jovens até aos 16 anos.
- Decreto-Lei n.º 55/2009, de 2 de março (na versão conferida pela Lei n.º 82/2023, de 29 de dezembro): Estabelece o regime jurídico aplicável à atribuição e ao funcionamento dos apoios no âmbito da ação social escolar.
- Decreto-Lei n.º 176/2012, de 2 de agosto (na versão conferida pelo Decreto-Lei n.º 55/2018, de 6 de julho): Regula o regime de matrícula e de frequência no âmbito da escolaridade obrigatória das crianças e jovens com idades compreendidas entre os 6 e os 18 anos, e estabelece medidas a adotar nos percursos escolares dos alunos para prevenir o insucesso e o abandono escolares.
- Lei n.º 75/2013, de 2 de agosto: Estabelece o regime jurídico das autarquias locais, com especial relevância para o artigo 33.º, n.º 1, alínea gg), que define como competência da Câmara Municipal "assegurar, organizar e gerir os transportes escolares".
- Despacho Normativo n.º 6/2018, de 12 de abril (alterado pelo Despacho Normativo n.º 5/2020, de 21 de abril): Estabelece os procedimentos de matrícula e respetiva renovação, e as normas a observar na distribuição de crianças e alunos.
- Lei n.º 54/2018, de 6 de julho (na versão conferida pelo Decreto-Lei n.º 62/2023, de 25 de julho): Estabelece o regime jurídico da educação inclusiva, com a previsão de princípios e normas no âmbito da educação inclusiva.
- Decreto-Lei n.º 21/2019, de 30 de janeiro: Define as competências dos órgãos municipais e das entidades intermunicipais no domínio da educação, concretizando a transferência de competências para os órgãos municipais e das entidades intermunicipais.
- Despacho Normativo n.º 10-B/2021, de 14 de abril: Estabelece os procedimentos de matrícula e respetiva renovação, e as normas a observar na distribuição de crianças e alunos.
- Portaria n.º 9/2023, de 4 de janeiro: Determina a forma de cálculo das transferências financeiras do Fundo de Financiamento da Descentralização para o exercício, pelos órgãos das autarquias locais, da competência relativa ao transporte.
- Portaria n.º 7-A/2024, de 5 de janeiro: Define, ao abrigo do artigo 23.º do Regime Jurídico do Serviço Público de Transporte de Passageiros (RJSPTP), aprovado pela Lei n.º 52/2015, de 9 de junho, na sua redação atual, as condições de atribuição dos passes gratuitos para jovens estudantes, nas modalidades sub 18+TP e estudante sub 23+TP, bem como os procedimentos relativos à sua operacionalização e compensação.

CONSELHO MUNICIPAL DE EDUCAÇÃO

A responsabilidade pela elaboração e aprovação do Plano de Transporte Escolar no município de Santa Maria da Feira é atribuída à Câmara Municipal, após consulta e parecer do Conselho Municipal de Educação. Conforme estipulado no artigo 21.º, n.º 1, do Decreto-Lei n.º 21/2019, de 30 de janeiro, o Conselho Municipal de Educação analisa o plano no dia 10 de julho.

Após a consulta ao Conselho Municipal de Educação, o Plano de Transporte Escolar é submetido à aprovação pela Câmara Municipal de Santa Maria da Feira, em conformidade com as alíneas gg) e hh) do artigo 33.º, n.º 1, do Anexo I da Lei n.º 75/2013, de 12 de setembro, na sua redação atual. Estas disposições legais conferem à Câmara Municipal a responsabilidade de assegurar, organizar e gerir os transportes escolares, além de aprovar planos e regulamentos municipais no domínio da educação.

O Plano de Transporte Escolar é aprovado até ao dia 1 de agosto de cada ano, vigorando no ano letivo seguinte. Após aprovação, é remetido para os municípios, agrupamentos de escolas, escolas não agrupadas e departamentos governamentais competentes em regulamentação técnica, licenciamento, coordenação, fiscalização e planeamento no setor dos transportes terrestres.

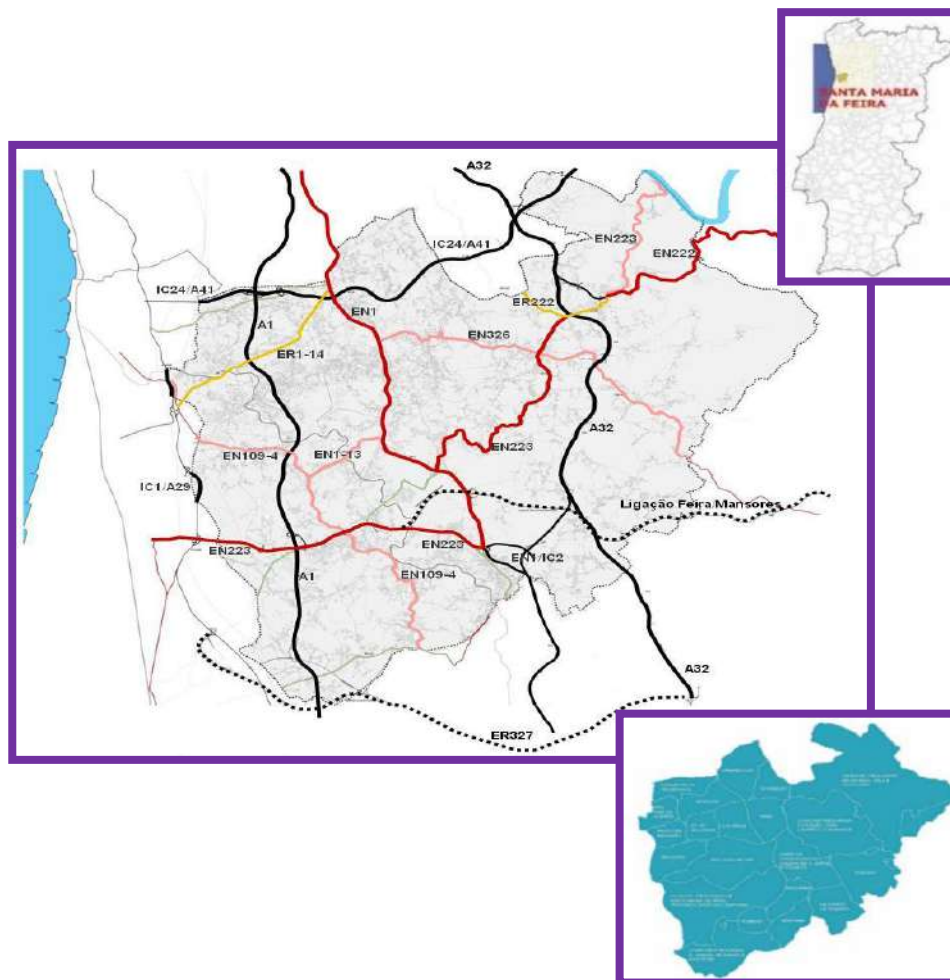
Sempre que se verifiquem alterações conjunturais, o Plano de Transporte Escolar pode ser ajustado ao longo do ano letivo, sendo que todos os ajustamentos são comunicados às entidades mencionadas anteriormente.

CARACTERIZAÇÃO DA REDE PÚBLICA DE ESTABELECIMENTOS DE EDUCAÇÃO PRÉ-ESCOLAR, ENSINO BÁSICO E SECUNDÁRIO

O Concelho de Santa Maria da Feira está situado na Região Norte de Portugal e integra a Área Metropolitana do Porto desde janeiro de 2005. Com uma área de aproximadamente 215 km², o concelho é composto por 21 freguesias, cada uma com características distintas e variadas.

Santa Maria da Feira beneficia de uma extensa rede de comunicações que facilita a proximidade aos grandes centros urbanos do Porto, Aveiro e Coimbra. Esta infraestrutura viária robusta contribui significativamente para a acessibilidade e mobilidade dentro e fora do concelho.

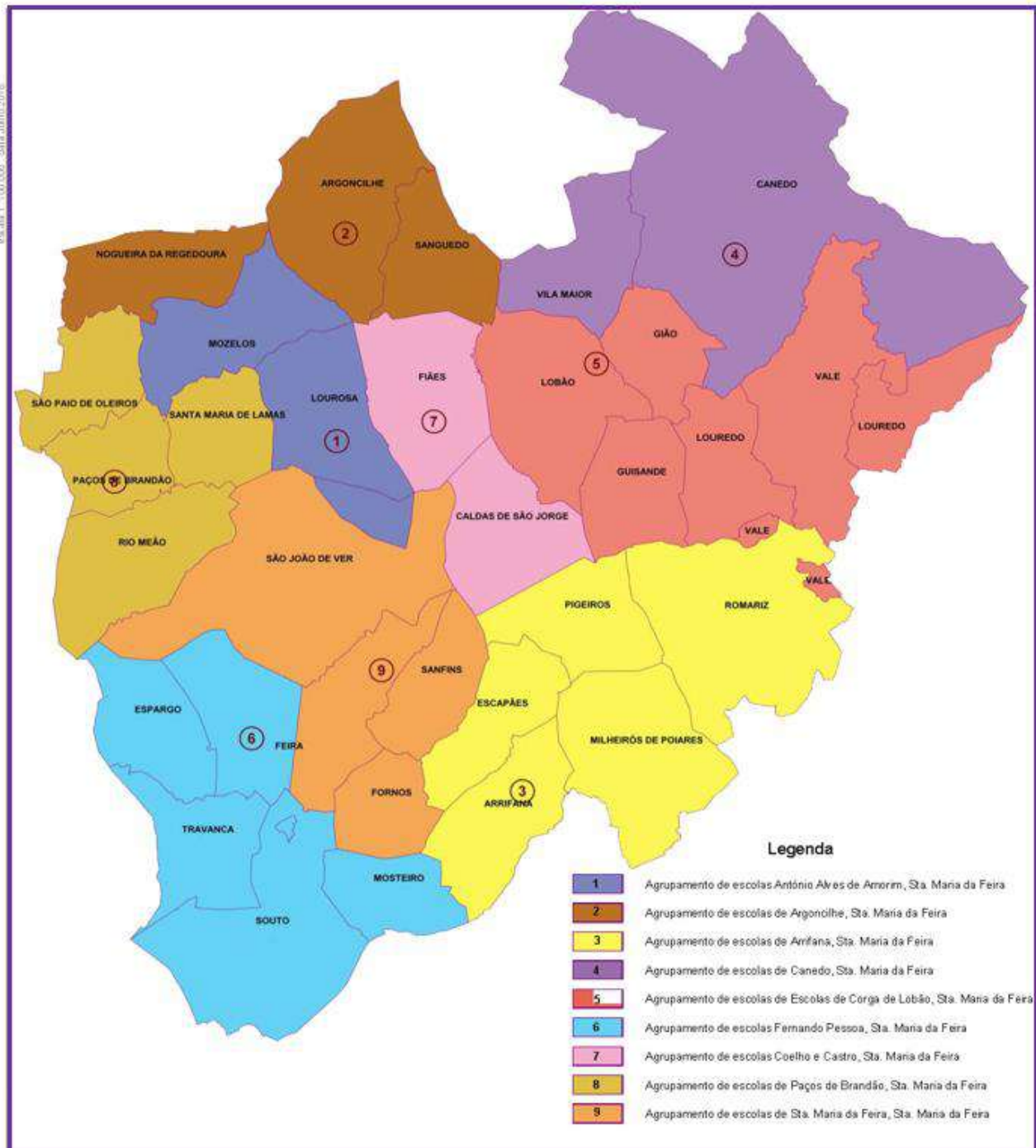
Em termos educacionais, o concelho possui uma rede diversificada de estabelecimentos públicos de educação pré-escolar, ensino básico e secundário. Essa diversidade reflete-se não apenas na localização geográfica dos estabelecimentos, mas também na oferta educativa adaptada às necessidades das diversas comunidades locais.



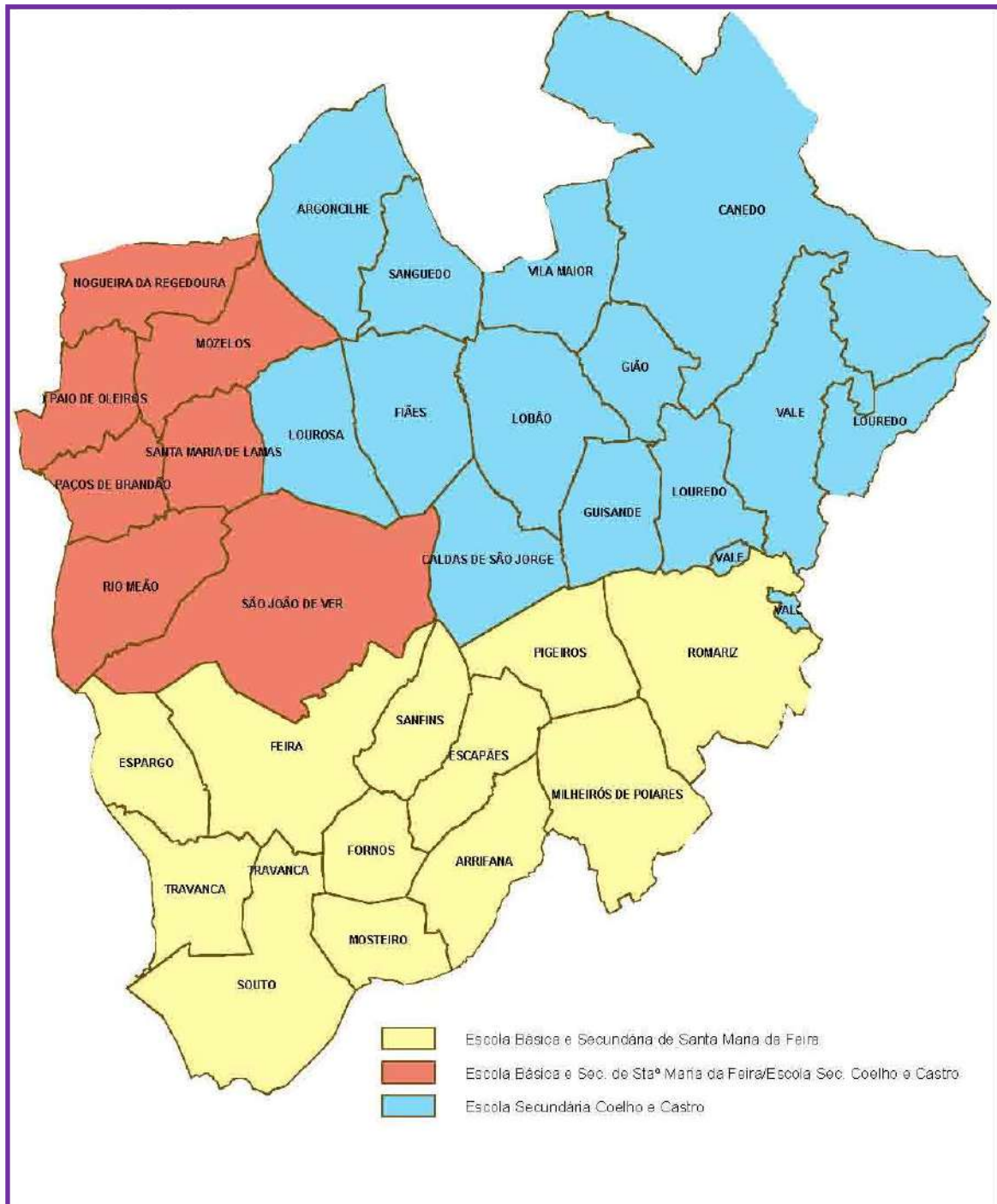
TIPOS DE ESTABELECIMENTOS DE ENSINO	N.º DE ESTABELECIMENTOS DE ENSINO
Agrupamentos de Escolas	9
Jardins de Infância	25
Escolas Básicas/Jardins de Infância	30
Escolas Básicas 1.º CEB	20
Escolas Básicas c/ 2.º e 3.º CEB	11
Escolas c/ Ensino Secundário	3
Escolas Profissionais	1
Escolas de Ensino Privado	3
Estabelecimentos de Ensino Superior	1
N.º de Bibliotecas Escolares 1.º CEB	23
N.º de Bibliotecas Escolares 2.º, 3.º e secundário	11

ÁREAS DE INFLUÊNCIA PEDAGÓGICA DOS AGRUPAMENTOS DE ESCOLAS

Áreas de influência pedagógica dos estabelecimentos de ensino 2.º e 3.º ciclo



Áreas de influência pedagógica dos estabelecimentos de ensino secundário



NORMAS E PROCEDIMENTOS

Anualmente, é elaborado o Plano de Transporte Escolar no Concelho de Santa Maria da Feira, o qual prevê as necessidades de transporte para o ano letivo seguinte, baseando-se nos dados fornecidos pelos Agrupamentos de Escolas. Em conformidade com a legislação vigente, cabe aos Municípios garantir o transporte em duas viagens diárias nos dias letivos, para os percursos entre a residência dos alunos e os estabelecimentos de ensino.

Este plano é elaborado considerando a diversidade geográfica e as necessidades específicas dos alunos, assegurando que todos tenham acesso igualitário à educação. Além disso, o transporte escolar é fundamental para promover a igualdade de oportunidades, reduzir as assimetrias regionais e contribuir para a eficiência do sistema educativo municipal.

A implementação e gestão do Plano de Transporte Escolar são realizadas de acordo com as diretrizes estabelecidas pelo Decreto-Lei n.º 21/2019, de 30 de janeiro, e outras normativas pertinentes, visando sempre garantir a segurança, conforto e pontualidade no serviço prestado aos alunos e à comunidade educativa.

BENEFICIÁRIOS

Beneficiam do Transporte Escolar as crianças e alunos em idade escolar obrigatória, residentes no concelho de Santa Maria da Feira, que cumpram as normas estabelecidas pelo Ministério da Educação para o processo de matrícula e encaminhamento, nas seguintes condições:

- Frequentem estabelecimentos de ensino da rede pública no concelho;
- Residam a mais de 3 km do estabelecimento de ensino que frequentam;
- Com mobilidade reduzida que comprometa a utilização dos transportes regulares ou dos transportes escolares;
- Com dificuldades acentuadas e persistentes ao nível da comunicação, interação, cognição ou aprendizagem que tenham sido sinalizadas pela Equipa Multidisciplinar de Apoio à Educação Inclusiva (EMAEI), prevista no Decreto-Lei n.º 54/2018, de 6 de julho, na sua atual redação.

Essas medidas visam garantir o acesso equitativo à educação para todos os alunos do concelho, promovendo a inclusão e facilitando o percurso educativo, independentemente das suas circunstâncias individuais.

SITUAÇÕES EXCECIONAIS

O Município de Santa Maria da Feira e os Agrupamentos de Escolas estão disponíveis para analisar e fundamentar outras situações que não estejam previstas.

No caso de mudança de residência dentro do município ou de estabelecimento de ensino durante o ano letivo, o apoio ao transporte escolar será assegurado até ao final do ano letivo, desde que cumpra o critério de distância e que a rede de transporte o permita.

Adicionalmente, em colaboração com os agrupamentos de escolas, o Município reconhece a importância de disponibilizar transporte escolar a alunos que residam em zonas com características

geográficas particulares ou dispersão populacional, mesmo que não estejam estritamente cobertos pela legislação vigente.

CANDIDATURAS

Anualmente, os encarregados de educação dos beneficiários do Transporte Escolar devem proceder à sua candidatura através da Plataforma SIGA. Esta plataforma simplifica o processo de candidatura, permitindo que os encarregados de educação submetam os pedidos de transporte de forma rápida e conveniente.

É fundamental que as candidaturas sejam submetidas dentro dos prazos estabelecidos, assegurando que todos os alunos elegíveis possam beneficiar deste serviço essencial para o seu percurso educativo. O uso da Plataforma SIGA também contribui para uma gestão eficiente e atribuição de recursos, garantindo uma resposta adequada às necessidades de transporte dos estudantes no concelho de Santa Maria da Feira.

OPERACIONALIZAÇÃO DO TRANSPORTE ESCOLAR

Em Santa Maria da Feira, o transporte coletivo de passageiros é facilitado pelo sistema Andante, sob a gestão da Área Metropolitana do Porto (AMP), através da rede UNIR.

- Passe Andante gratuito:
 - O Passe Andante é gratuito para todas as crianças e jovens estudantes entre os 4 e os 23 anos. Também são abrangidos os estudantes até aos 24 anos que frequentam cursos como Arquitetura e Urbanismo, Ciências Farmacêuticas, Medicina, Medicina Dentária e Medicina Veterinária.
- Emissão e renovação do Cartão Andante:
 - Estudantes até aos 18 anos podem obter o cartão Andante apenas com o documento de identificação. Estudantes entre os 19 e os 23 anos devem comprovar a frequência escolar com documento da instituição de ensino, além do documento de identificação. A renovação anual do perfil é obrigatória para ambos os casos.
- Locais para aquisição e carregamento do Andante:
 - Em Santa Maria da Feira, o cartão Andante pode ser adquirido e carregado mensalmente no Atendimento da Câmara Municipal, de segunda a sexta-feira, das 9h00 às 17h00. Além disso, o carregamento mensal pode ser feito em Agentes Payshop com serviço Andante, porém a aquisição do passe não está disponível nestes locais.
 - É importante destacar que, embora o passe seja gratuito, o carregamento mensal do Andante para estudantes é obrigatório para usufruir dos serviços de transporte.

CIRCUITOS ESPECIAIS DE TRANSPORTE ESCOLAR

Os circuitos especiais de transporte escolar são serviços organizados para atender às necessidades de mobilidade de alunos que não são convenientemente servidos pelas rotas regulares de transporte público rodoviário de passageiros. Esses circuitos são destinados a alunos que residem em áreas não abrangidas pelos transportes públicos regulares. Isto é, os circuitos especiais, existentes ou a criar, são implementados sempre que os meios de transporte coletivo não satisfaçam regularmente as necessidades de transporte, seja em relação ao cumprimento dos horários escolares, seja em casos onde os alunos enfrentem tempos de espera superiores a 45 minutos ou deslocações superiores a 60 minutos em cada viagem simples.

Em colaboração com todos os estabelecimentos de ensino, são estabelecidos vários circuitos complementares para o transporte de alunos cujas moradas não têm acesso adequado aos transportes públicos rodoviários de passageiros ou onde os horários não permitem a concordância com os horários escolares.

Adicionalmente, pode ser necessário garantir o transporte de alunos para outros estabelecimentos de ensino, especialmente devido à reorganização da rede escolar pública ou a intervenções nos edifícios escolares.

A organização desses transportes é da responsabilidade do Município, considerando as necessidades específicas de cada aluno. Para isso, é realizado um concurso público para a prestação de serviços de locação de circuitos especiais de transporte escolar, com a duração de um ano letivo. Os lotes para o ano letivo 2024/2025 estão distribuídos da seguinte forma:

Lote 1 | Agrupamento de escolas de Canedo

Lote 2 | Agrupamento de escolas da Corga de Lobão

Lote 3 | Agrupamento de escolas Coelho e Castro, Fiães

Lote 4 | Agrupamento de escolas de Arrifana

Lote 5 | Agrupamento de escolas de Arrifana

Lote 6 | Agrupamento de escolas de Arrifana

Lote 7 | Agrupamento de escolas Fernando Pessoa

Lote 8 | Novos percursos de transporte de alunos não previsíveis

Lote 9 | Novos percursos de transporte de alunos não previsíveis

PREVISÃO DO NÚMERO DE ALUNOS EM CIRCUITOS ESPECIAIS E ITINERÁRIOS

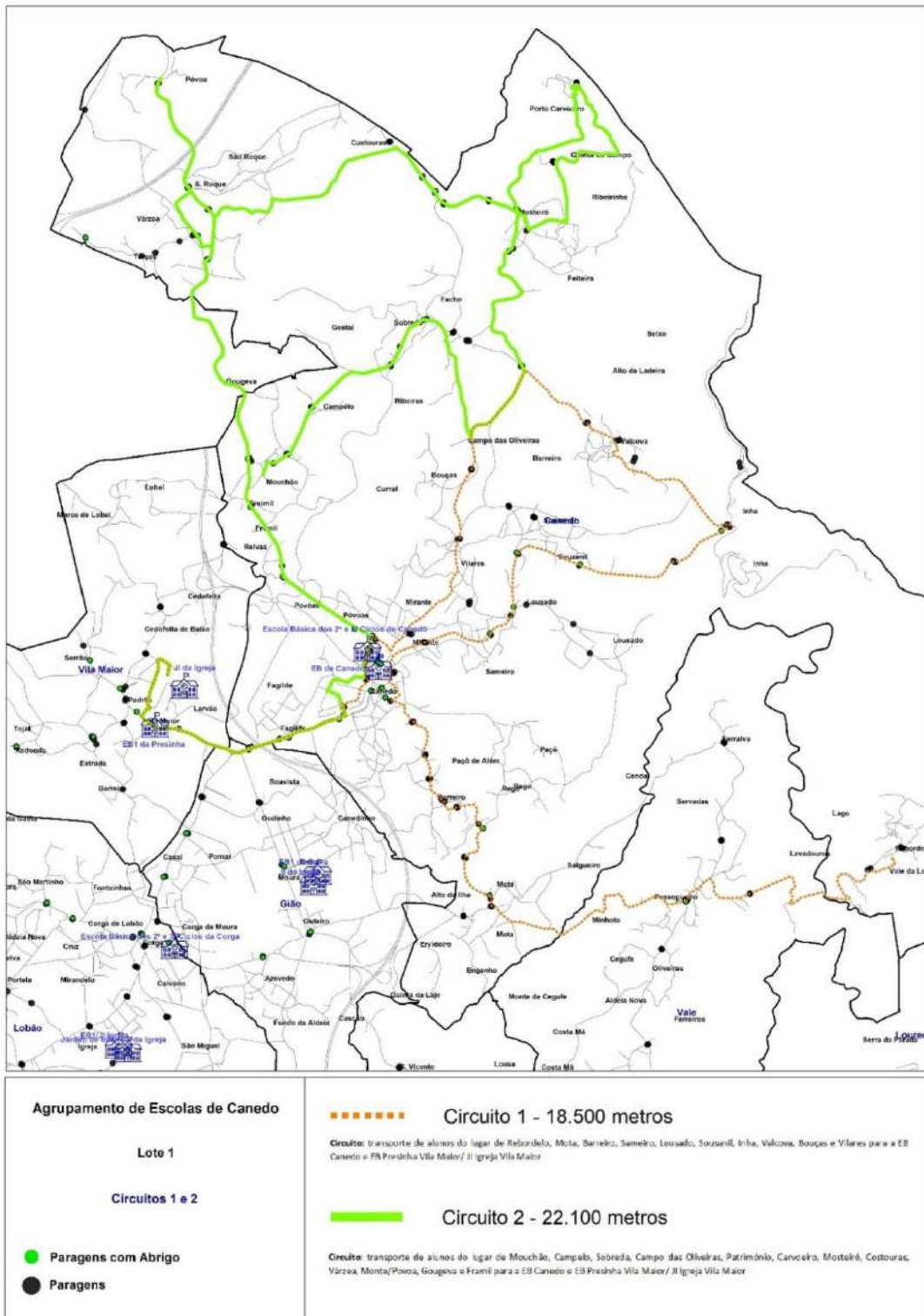
Lote	Pré-escolar	1º ciclo	2º ciclo	3º ciclo	Secundário	Total
<p>Lote 1 Agrupamento de escolas de Canedo</p> <p>Circuito previsto 1: Transporte de alunos do lugar da Mota, Barreiro, Sameiro, Lousado, Sousanil, Inha, Valcova, Bouças e Vilares (e outros lugares limítrofes) para a EB Canedo e EB Presinha Vila Maior/ JI Igreja Vila Maior</p> <p>Circuito previsto 2: Transporte de alunos do lugar de Mouchão, Campelo, Sobreda, Campo das Oliveiras, Património, Carvoeiro, Mosteirô, Costouras, Várzea, Monte/Povoa, Gougeva, Framil (e outros lugares limítrofes) para a EB Canedo e EB Presinha Vila Maior/ JI Igreja Vila Maior;</p> <p>Circuito previsto 3: Transporte de alunos do lugar de Rebordelo para a EB Canedo.</p>	10	30		4		44
<p>Lote 2 Agrupamento de escolas da Corga de Lobão</p> <p>Circuito previsto 1: Transporte de alunos da freguesia do Vale para a EB/JI Póvoa, Vale</p> <p>Circuito previsto 2: Transporte de alunos da freguesia do Vale de vários lugares, Parada, Pessegueiro ou outros, para a EB Corga de Lobão</p>	3	10	10	5		28
<p>lote 3 Agrupamento de escolas Coelho e Castro, Fiães</p> <p>Circuito previsto: Transporte de alunos da Escola Básica e Secundária Coelho e Castro, Fiães para os lugares de Valcova, Mouchão, Custouras, Eirado e Povoa (e outros lugares limítrofes) da freguesia de Canedo.</p>					4	4
<p>Lote 4 Agrupamento de escolas de Arrifana</p> <p>Circuito previsto 1: Transporte de alunos da freguesia de Romariz e Pigeiros (e outros lugares limítrofes) para a EB Pigeiros.</p> <p>Circuito previsto 2: Transporte de alunos da freguesia de Arrifana e Milheirós de Poiares (e outros lugares limítrofes) para a EB Pigeiros.</p>	5	5				10
<p>Lote 5 Agrupamento de escolas de Arrifana</p> <p>Circuito previsto 1: Transporte de alunos da freguesia de Nadais para a EB Escapães e EB Outeiro Arrifana alunos</p> <p>Circuito previsto 2: Transporte de alunos da freguesia de Nadais (e outros lugares limítrofes) para a EB Arrifana</p>		10	10			20
<p>Lote 6 Agrupamento de escolas de Arrifana</p> <p>Circuito previsto 1: Transporte de alunos dos lugares de Manhouce, Adoufe, Fontainhas e Carvalhosa (e outros lugares limítrofes) para a EB Arrifana, EB/JI Bairro e EB Outeiro.</p> <p>Circuito previsto 2: Transporte de alunos dos lugares de Duas Igrejas, Reguenga, Oliveira e</p>	10	10	10	10		40

Carvalhal (e outros lugares limítrofes) para a EB de Igreja (pode ser necessário transporte para o Jardim de Infância de Igreja (Goim) e entre os dois Estabelecimentos de Ensino).						
Lote 7 Agrupamento de escolas Fernando Pessoa Agrupamento de escolas de Canedo Agrupamento de escolas de Paços de Brandão Circuito previsto 1: Transporte de alunos das freguesias de Souto e Santa Maria da Feira (e outros lugares limítrofes) para EB Mosteirô e para EB Nº1 Circuito previsto 2: Transporte de alunos dos lugares de Lobão para a EB Canedo Circuito previsto 3: Transporte de alunos de Cavaco para a EB Paços de Brandão.		4		7		11
Total	28	69	30	26	4	157

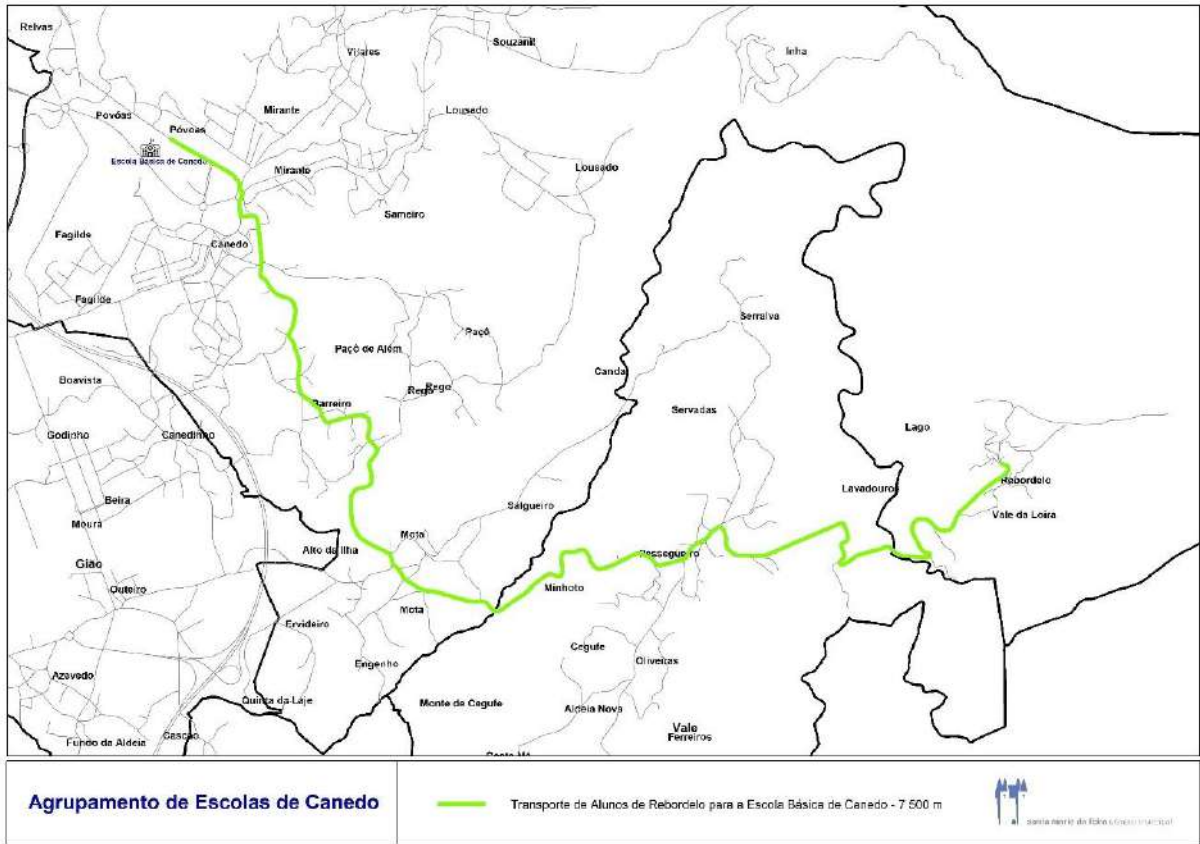
Lote 1 | Agrupamento de Escolas de Canedo

Circuito previsto 1: Transporte de alunos do lugar da Mota, Barreiro, Sameiro, Lousado, Sousanil, Inha, Valcova, Bouças e Vilares (e outros lugares limítrofes) para a EB Canedo e EB Presinha Vila Maior/ JI Igreja Vila Maior

Circuito previsto 2: Transporte de alunos do lugar de Mouchão, Campelo, Sobreda, Campo das Oliveiras, Património, Carvoeiro, Mosteirô, Costouras, Várzea, Monte/Povoa, Gougeva, Framil (e outros lugares limítrofes) para a EB Canedo e EB Presinha Vila Maior/ JI Igreja Vila Maior;

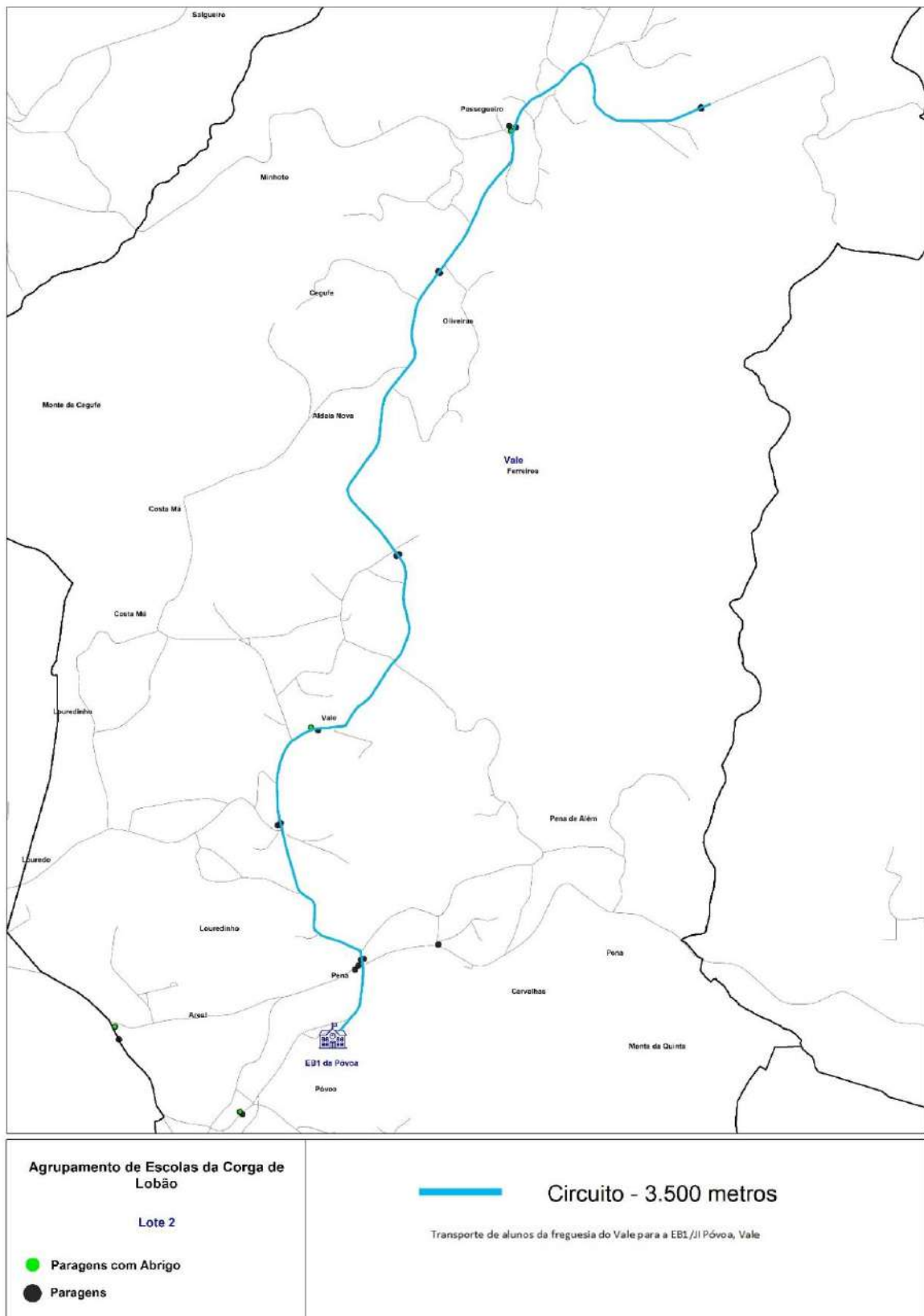


Circuito previsto 3: Transporte de alunos do lugar de Rebordelo para a EB Canedo.

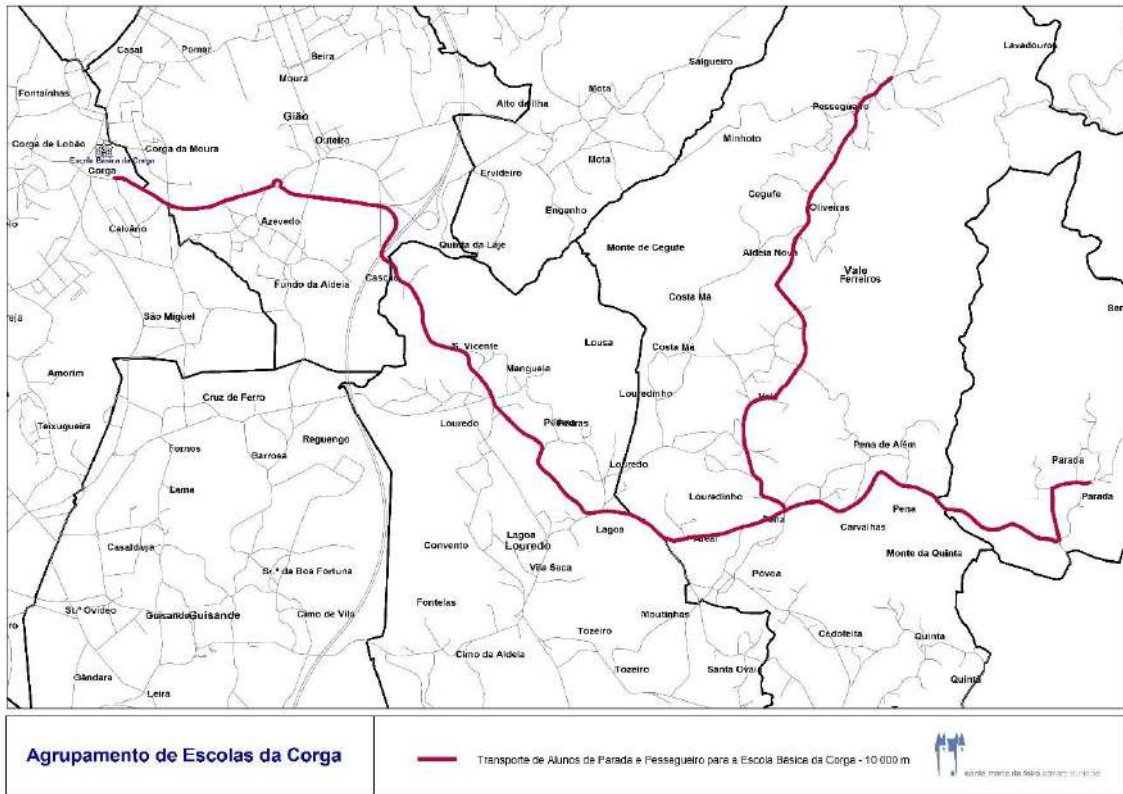


Lote 2 | Agrupamento de Escolas da Corga de Lobão

Circuito previsto 1: Transporte de alunos da freguesia do Vale para a EB/JI Póvoa, vale

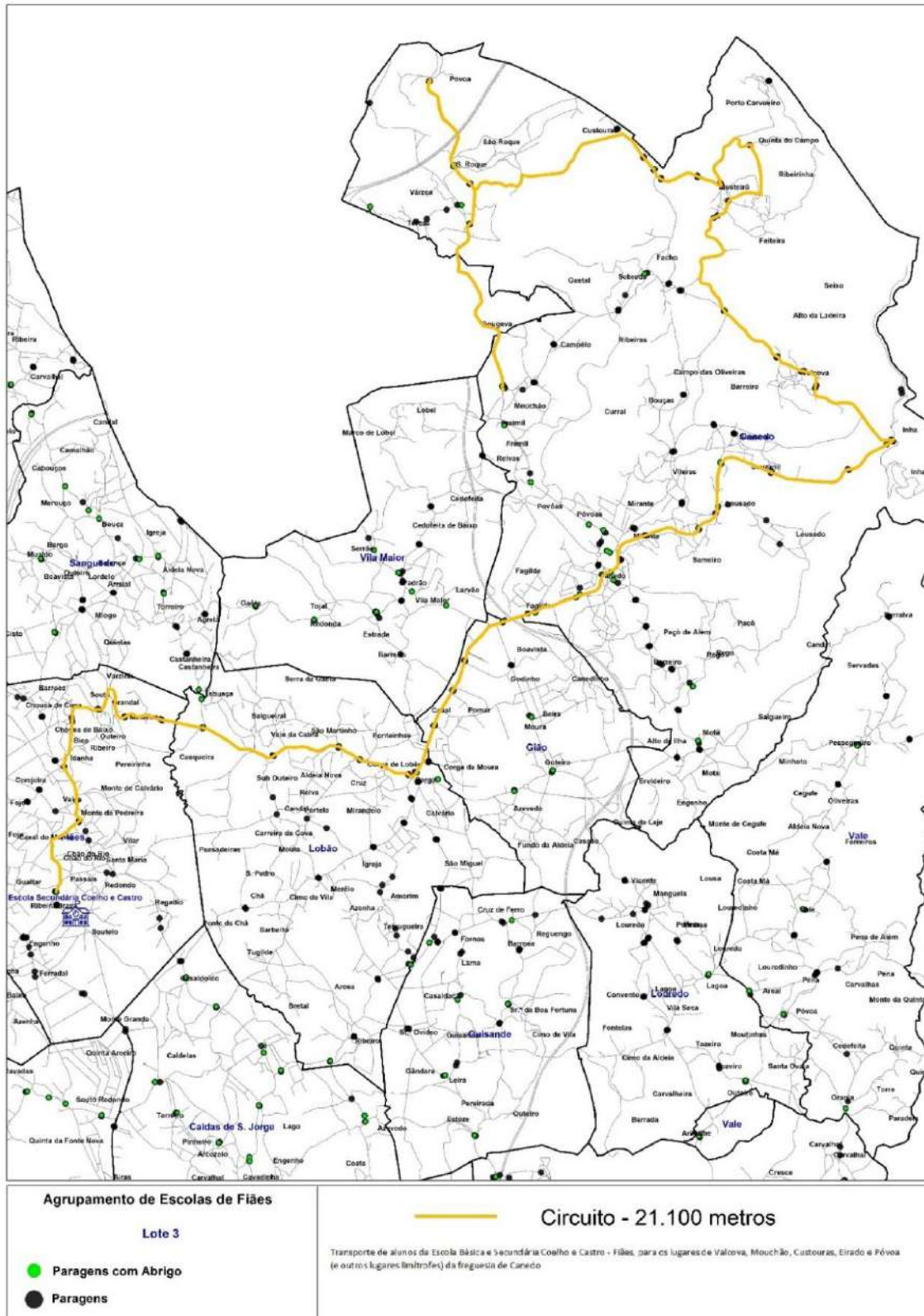


Circuito previsto 2: Transporte de alunos da freguesia do Vale de vários lugares, Parada, Pessegueiro ou outros, para a EB Corga de Lobão



Lote 3 | Agrupamento de Escolas Coelho e Castro, Fiães

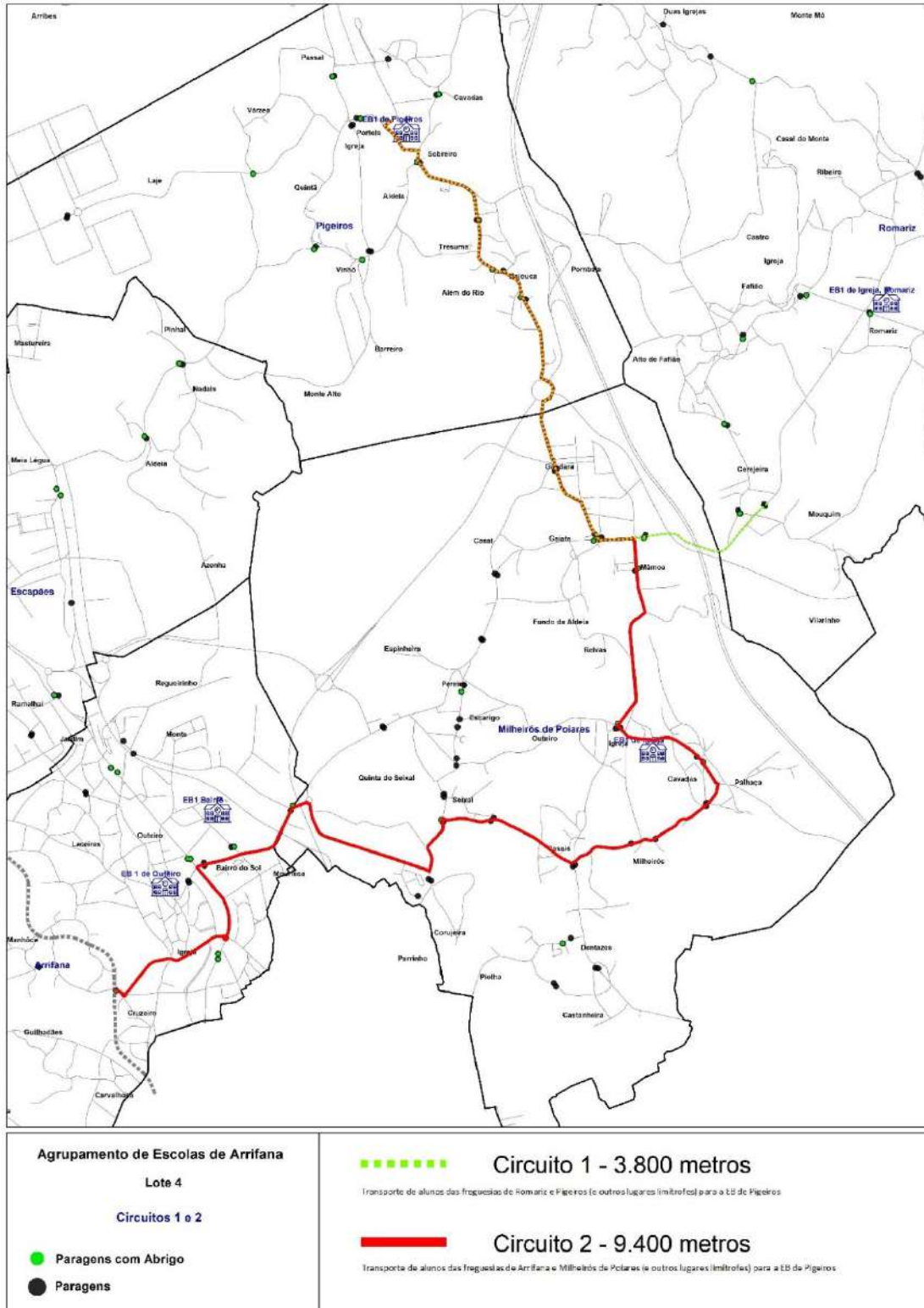
Circuito previsto: Transporte de alunos da Escola Básica e Secundária Coelho e Castro, Fiães para os lugares de Valcova, Mouchão, Custouras, Eirado e Póvoa (e outros lugares limítrofes) da freguesia de Canedo.



Lote 4 | Agrupamento de Escolas de Arrifana

Circuito previsto 1: Transporte de alunos da freguesia de Romariz e Pigeiros (e outros lugares limítrofes) para a EB Pigeiros.

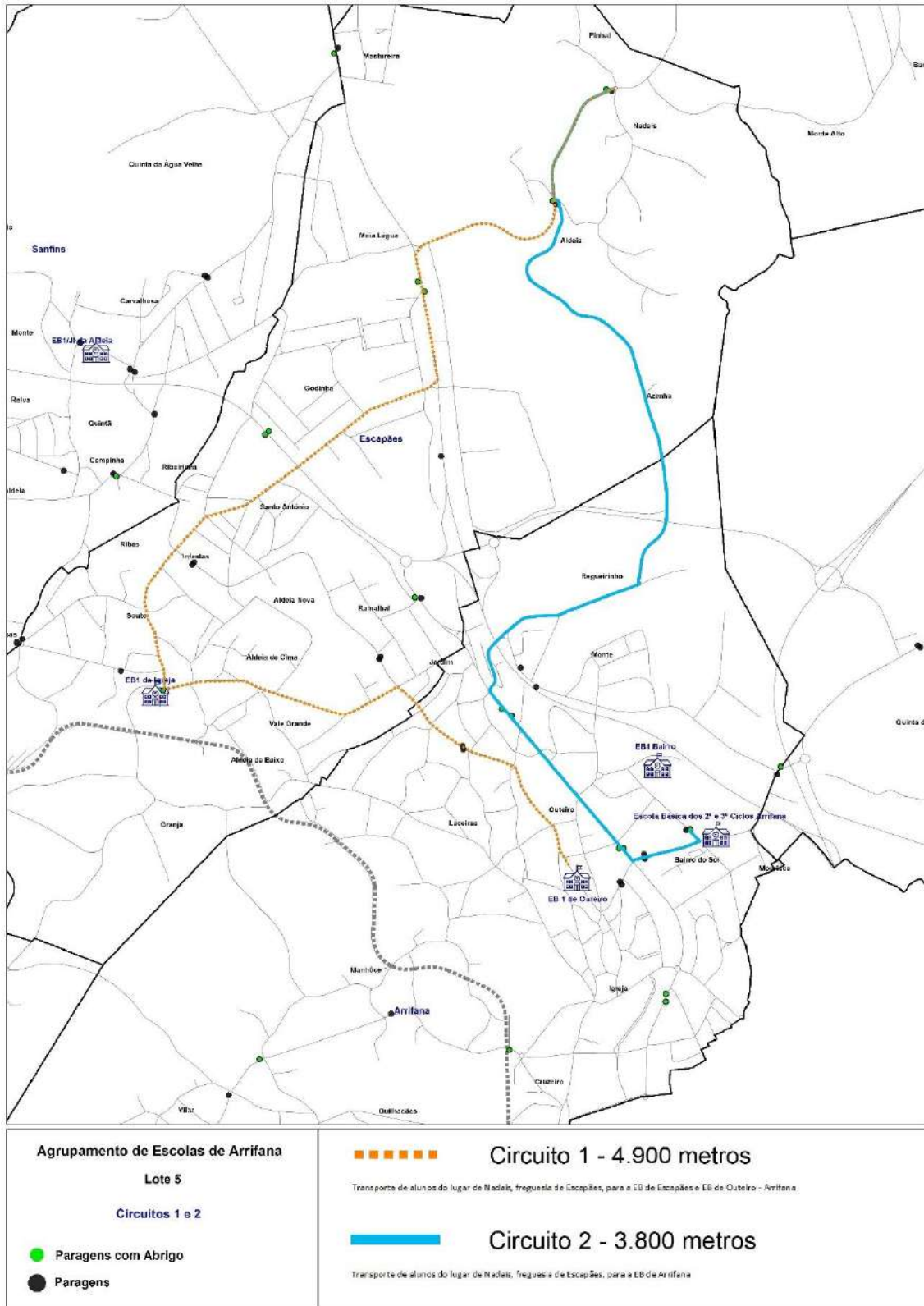
Circuito previsto 2: Transporte de alunos da freguesia de Arrifana e Milheirós de Poiares (e outros lugares limítrofes) para a EB Pigeiros.



Lote 5 | Agrupamento de Escolas de Arrifana

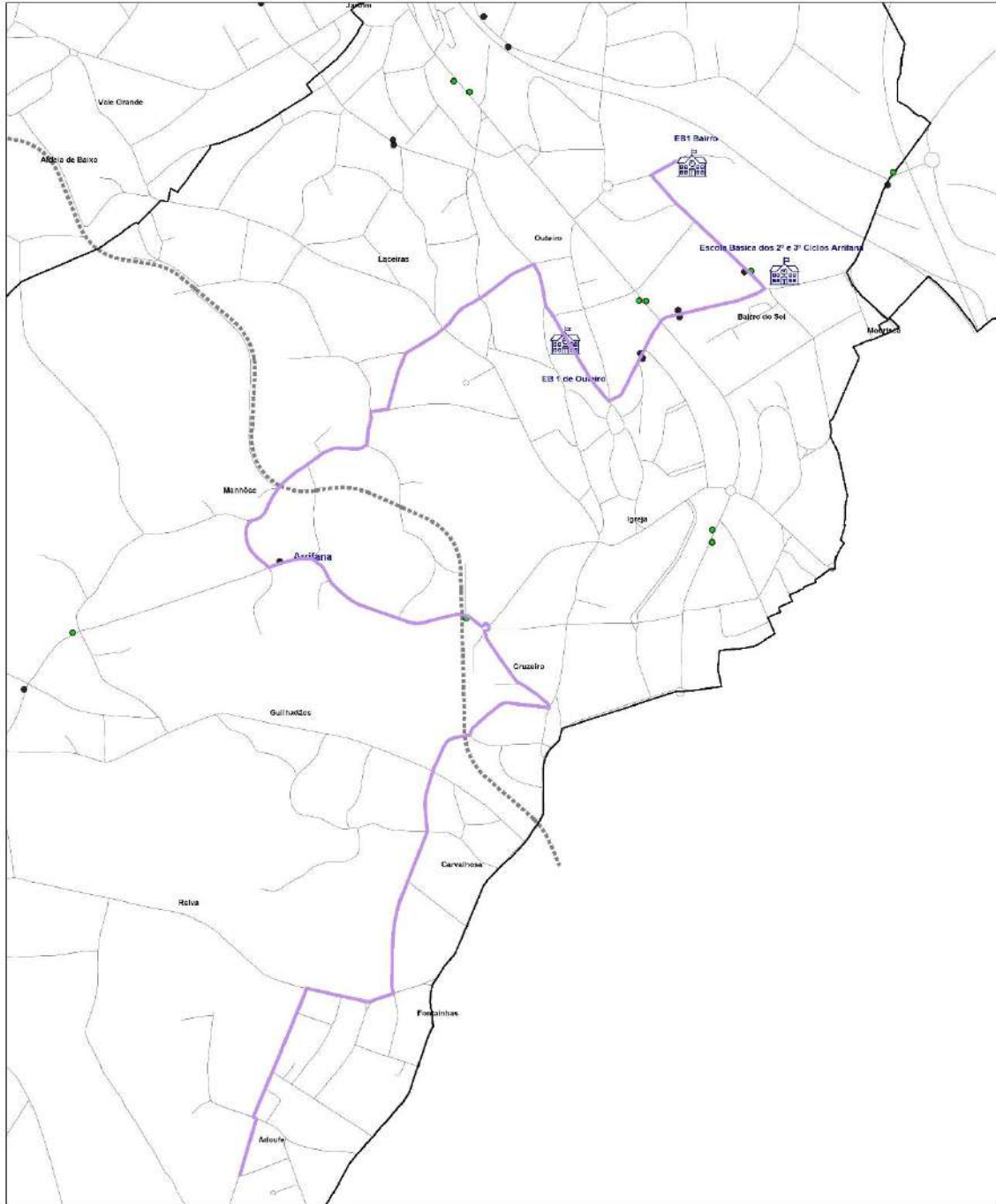
Circuito previsto 1: Transporte de alunos da freguesia de Nadais para a EB Escapães e EB Outeiro Arrifana alunos

Circuito previsto 2: Transporte de alunos da freguesia de Nadais (e outros lugares limítrofes) para a EB Arrifana



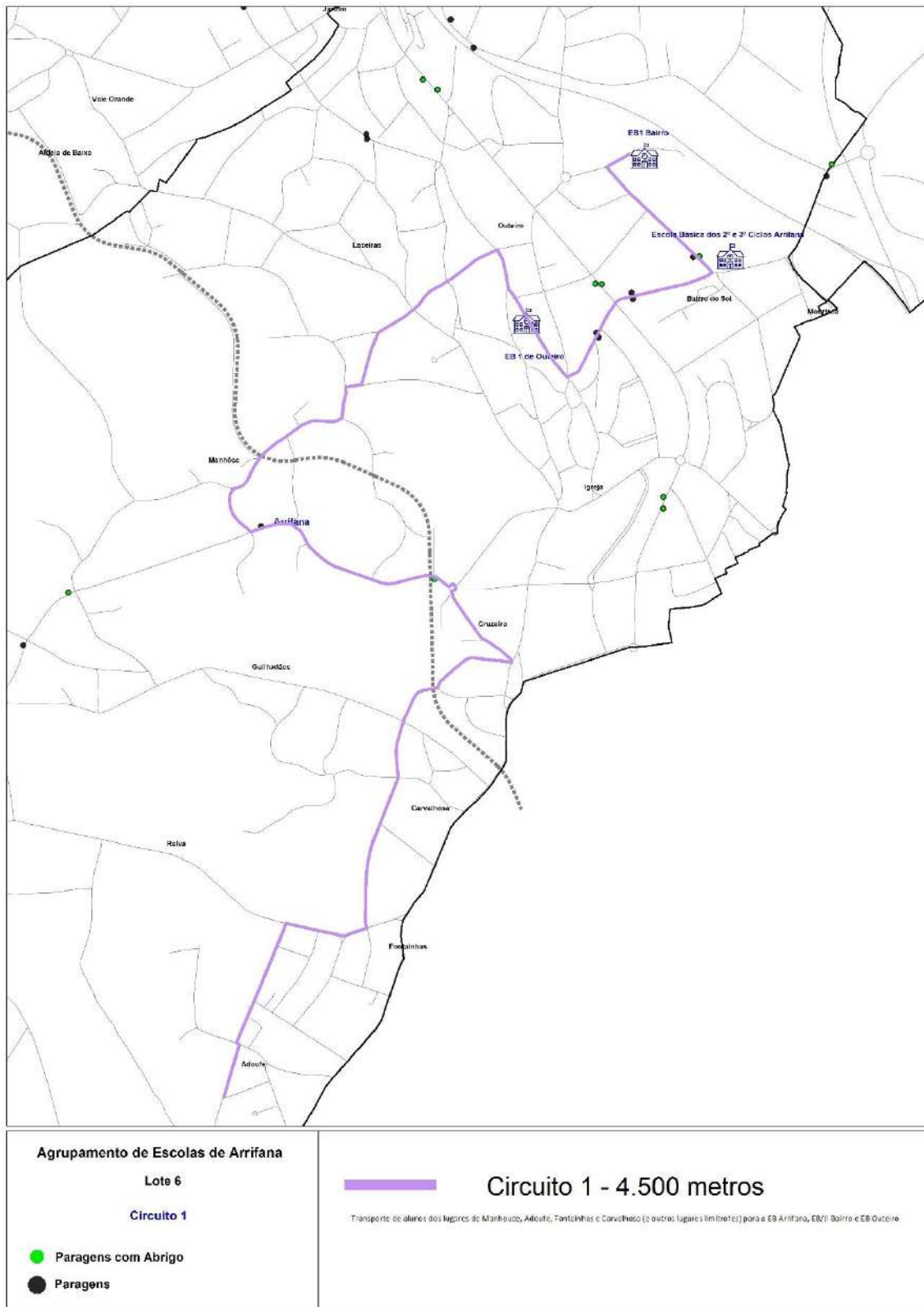
Lote 6 | Agrupamento de Escolas de Arrifana

Circuito previsto 1: Transporte de alunos dos lugares de Manhouce, Adoufe, Fontainhas e Carvalhosa (e outros lugares limítrofes) para a EB Arrifana, EB/JI Bairro e EB Outeiro.



<p>Agrupamento de Escolas de Arrifana</p> <p>Lote 6</p> <p>Circuito 1</p> <p>● Paragens com Abrigo</p> <p>● Paragens</p>	<p>Circuito 1 - 4.500 metros</p> <p>Transporte de alunos dos lugares de Manhouce, Adoufe, Fontainhas e Carvalhosa (e outros lugares limítrofes) para a EB Arrifana, EB/JI Bairro e EB Outeiro.</p>
--	---

Circuito previsto 2: Transporte de alunos dos lugares de Duas Igrejas, Reguenga, Oliveira e Carvalhal (e outros lugares limítrofes) para a EB de Igreja (pode ser necessário transporte para o Jardim de Infância de Igreja (Goim) e entre os dois Estabelecimentos de Ensino).

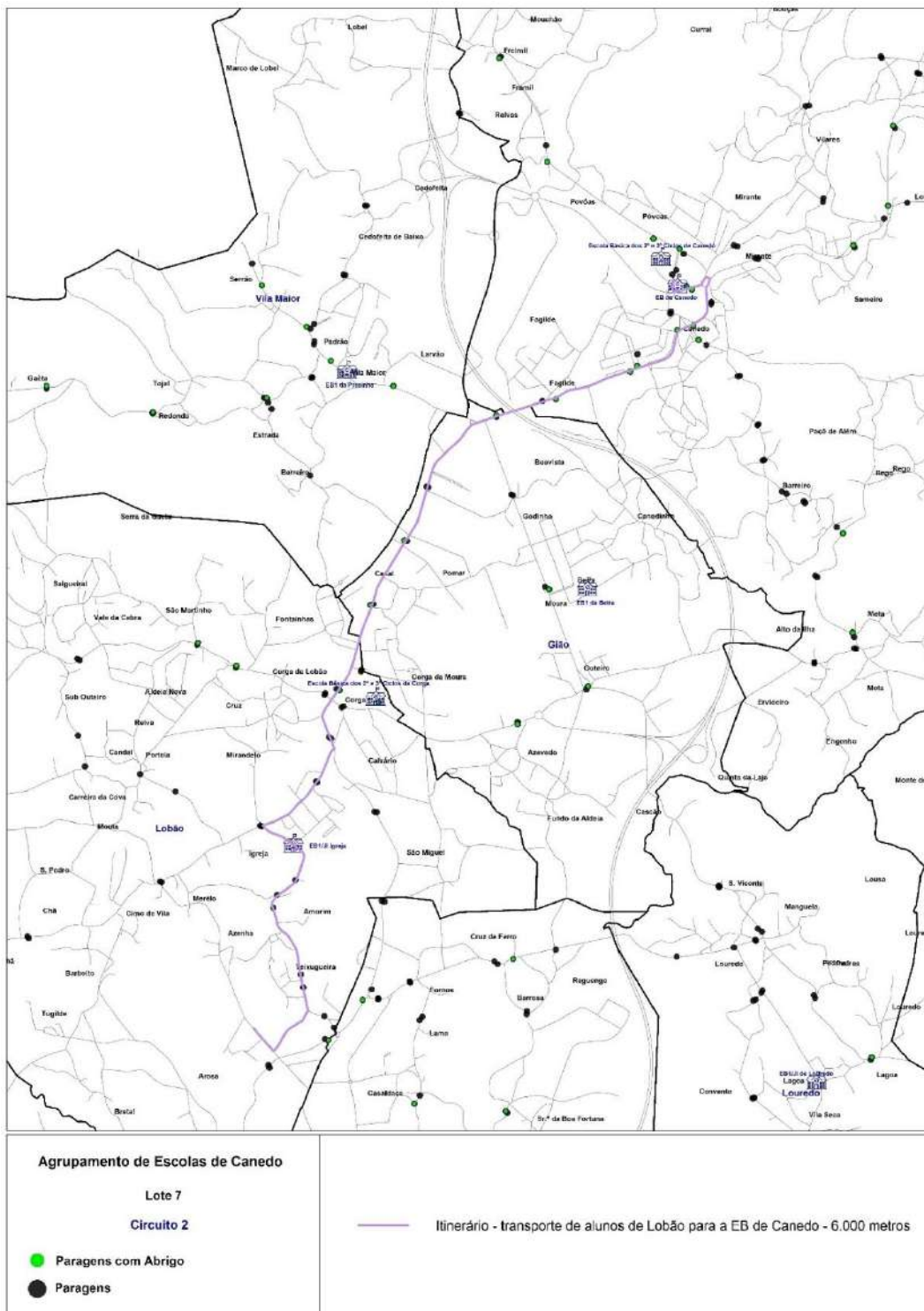


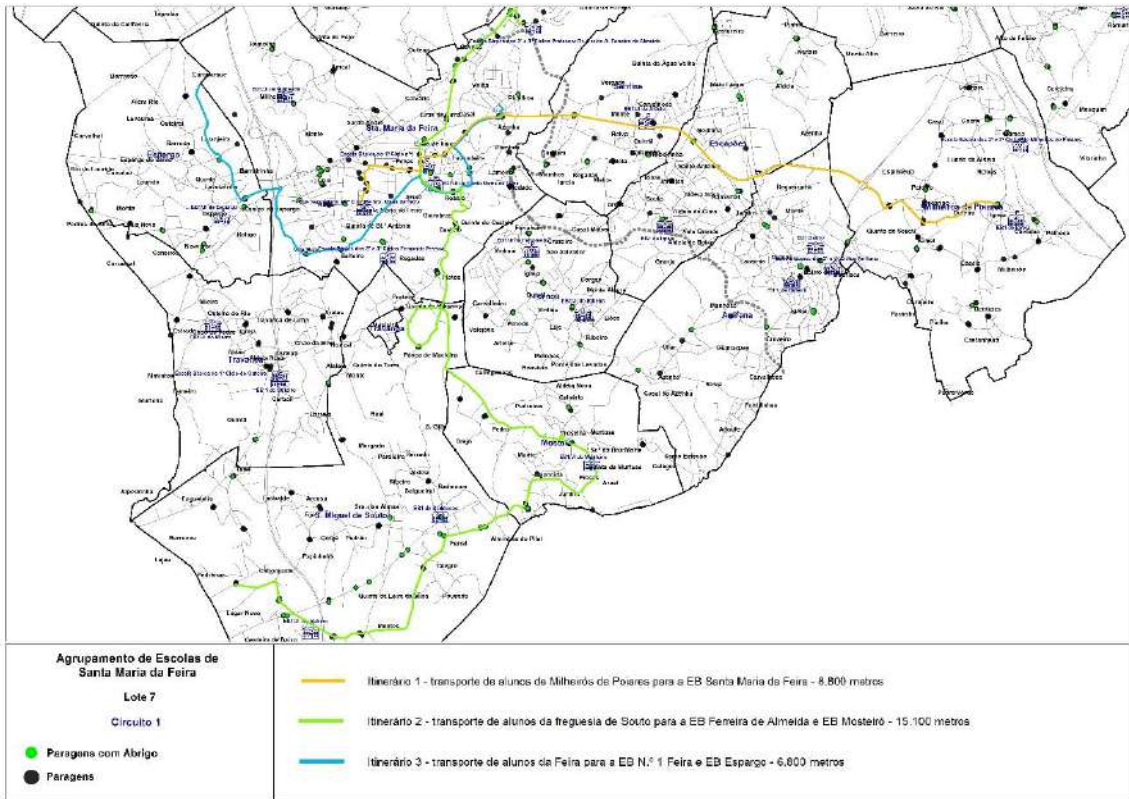
Lote 7 | Agrupamento de Escolas Fernando Pessoa | Agrupamento de Escolas de Canedo | Agrupamento de Escolas de Paços de Brandão

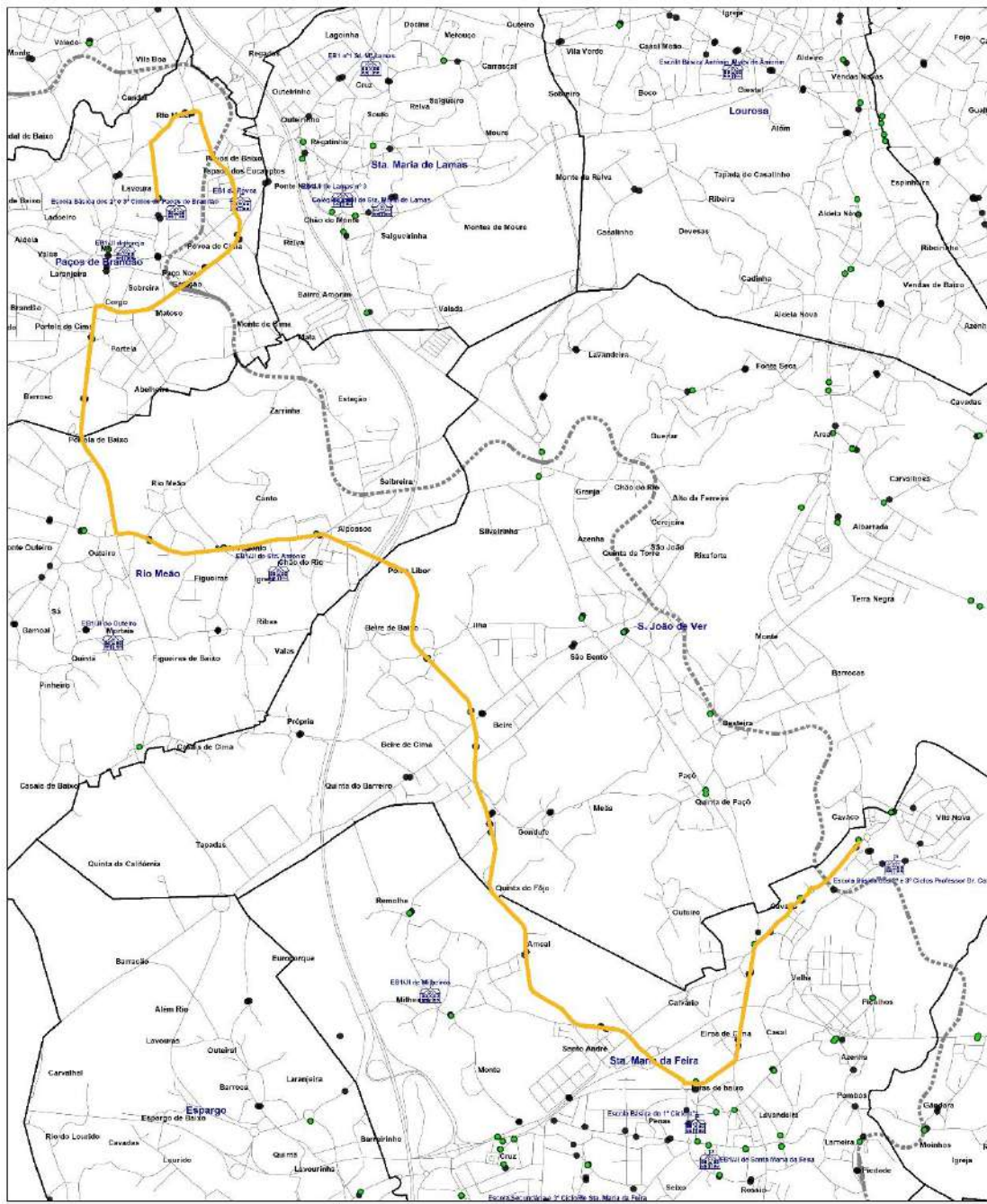
Circuito previsto 1: Transporte de alunos das freguesias de Souto e Santa Maria da Feira (e outros lugares limítrofes) para EB Mosteirô e para EB Nº1

Circuito previsto 2: Transporte de alunos dos lugares de Lobão para a EB Canedo

Circuito previsto 3: Transporte de alunos de Cavaco para a EB Paços de Brandão.







<p>Agrupamento de Escolas de Paços de Brandão</p> <p>Lote 7</p> <p>Circuito 3</p> <p>● Paragons com Abrigo</p> <p>● Paragons</p>		<p>— Itinerário - transporte de alunos do Cavaco e EB da Povoia para a EB de Paços de Brandão - 11,800 metros</p>
---	--	---

CIRCUITOS ESPECIAIS DE TRANSPORTE ESCOLAR AO ABRIGO DA EDUCAÇÃO INCLUSIVA (DENTRO DO CONCELHO)

Com base no Decreto-Lei n.º 21/2019, de 30 de janeiro, e na Portaria nº 9/2023, de 4 de janeiro, compete ao Município de Santa Maria da Feira assegurar e organizar o transporte escolar para alunos do ensino básico e secundário que residem e estão matriculados nas escolas da sua área de influência pedagógica, pertencentes à rede pública do concelho. Este serviço é especialmente destinado aos alunos abrangidos por medidas adicionais no âmbito da educação inclusiva, visando garantir-lhes mobilidade e inclusão, promovendo a igualdade de oportunidades no acesso à educação.

A partir do ano letivo 2024/2025, apesar da competência ser do Município, esta foi delegada nos diretores dos Agrupamentos de Escolas. Esta decisão baseia-se no reconhecimento de que os diretores estão mais próximos das necessidades individuais de cada aluno, permitindo uma gestão mais eficaz e adaptada às circunstâncias específicas de cada escola. Ao envolver diretamente os diretores dos Agrupamentos de Escolas, o Município visa melhorar a qualidade do serviço de transporte escolar, assegurando uma resposta mais ágil e adequada às necessidades dos alunos com deficiência ou outras necessidades especiais.

De acordo com o disposto no número 1 do artigo 4º - Exercício de competências, do Decreto-Lei nº 21/2019, de 30 de janeiro, na sua redação atual, todas as competências previstas neste decreto-lei são exercidas pela câmara municipal, com a possibilidade de delegação no diretor do agrupamento de escolas ou escola não agrupada, salvo disposição em contrário.

CANDIDATURAS

Anualmente, os encarregados de educação dos beneficiários do Transporte Escolar devem proceder à sua candidatura através da Plataforma SIGA. Este processo é coordenado pelos Agrupamentos de Escolas, garantindo o cumprimento rigoroso da legislação em vigor.

PREVISÃO DO NÚMERO DE ALUNOS EM CIRCUITOS ESPECIAIS AO ABRIGO DA EDUCAÇÃO INCLUSIVA (DENTRO DO CONCELHO)

Agrupamento de Escolas	Número de alunos previstos
António Alves Amorim	5
Argoncilhe	4
Arrifana	2
Canedo	1
Corga de Lobão	7
Coelho e Castro	20
Fernando Pessoa	5
Santa Maria da Feira	15
Paços de Brandão	7

CIRCUITOS ESPECIAIS DE TRANSPORTE ESCOLAR AO ABRIGO DA EDUCAÇÃO INCLUSIVA (FORA DO CONCELHO) E ITINERÁRIOS

A responsabilidade pela organização do transporte escolar para alunos abrangidos pelas medidas da Educação Inclusiva, fora do concelho de Santa Maria da Feira, recai integralmente sobre o Município. Esta responsabilidade inclui a realização de um concurso público para contratação de serviços de locação de circuitos especiais de transportes escolares, com vigência anual. Para o ano letivo 2024/2025, os lotes de transporte estão distribuídos da seguinte forma:

Lote 1 | Agrupamento de escolas de Escariz, Arouca | ensino inclusivo

Lote 2 | Agrupamento de escolas Oliveira Júnior, São João da Madeira | Agrupamento de escolas Dr. Ferreira da Silva, Oliveira de Azeméis | ensino inclusivo

Lote 3 | Agrupamento de escolas de Manuel Laranjeira, Espinho | Agrupamento de escolas de Ovar | ensino inclusivo

Lote 4 | Escolas artística Soares dos Reis | EB Eugénio de Andrade | ensino inclusivo

Lote 5 | Novos percursos de transporte de alunos não previsíveis | ensino inclusivo

Lote 6 | Novos percursos de transporte de alunos não previsíveis | ensino inclusivo

CANDIDATURAS

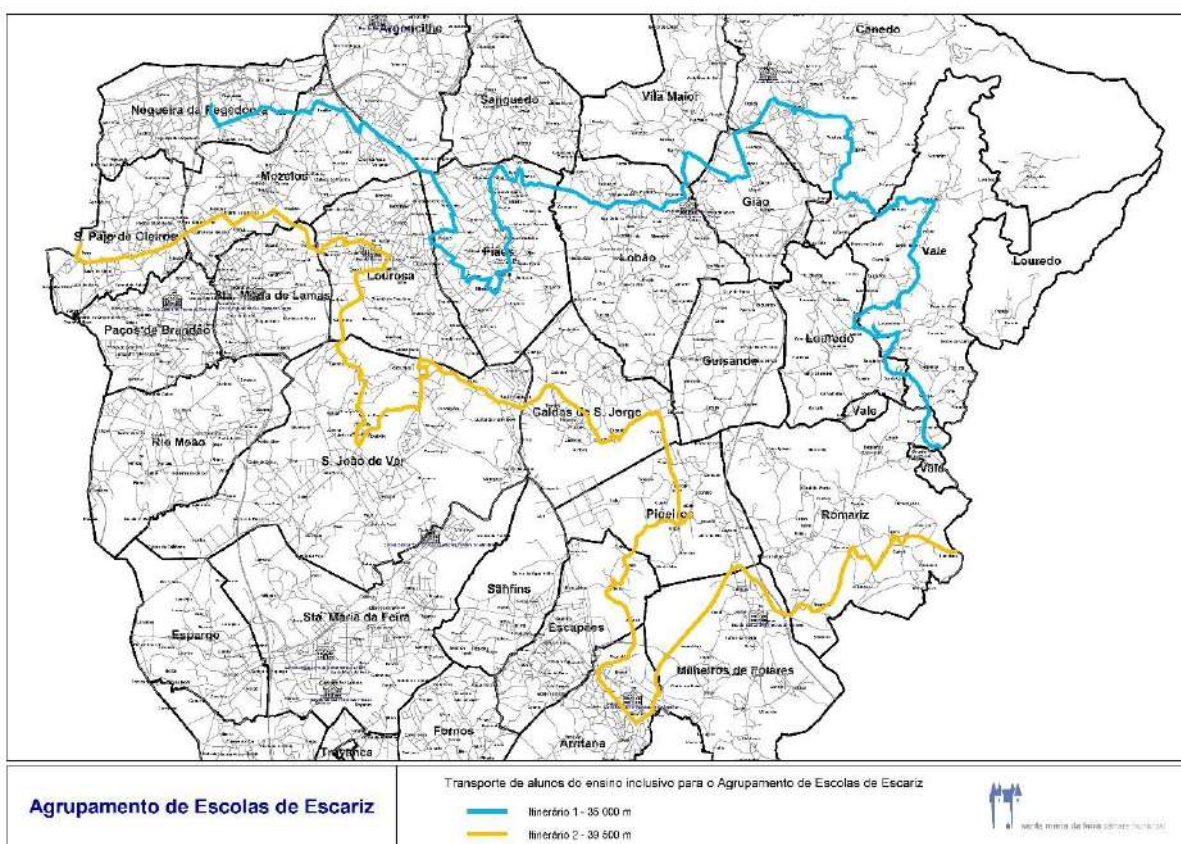
Anualmente, os encarregados de educação dos beneficiários de Transporte Escolar devem proceder à sua candidatura através da Plataforma SIGA. Este processo é essencial para assegurar que os alunos recebam o apoio de transporte necessário, conforme estipulado pela legislação em vigor.

PREVISÃO DO NÚMERO DE ALUNOS EM CIRCUITOS ESPECIAIS AO ABRIGO DA EDUCAÇÃO INCLUSIVA (FORA DO CONCELHO) E ITINERÁRIOS

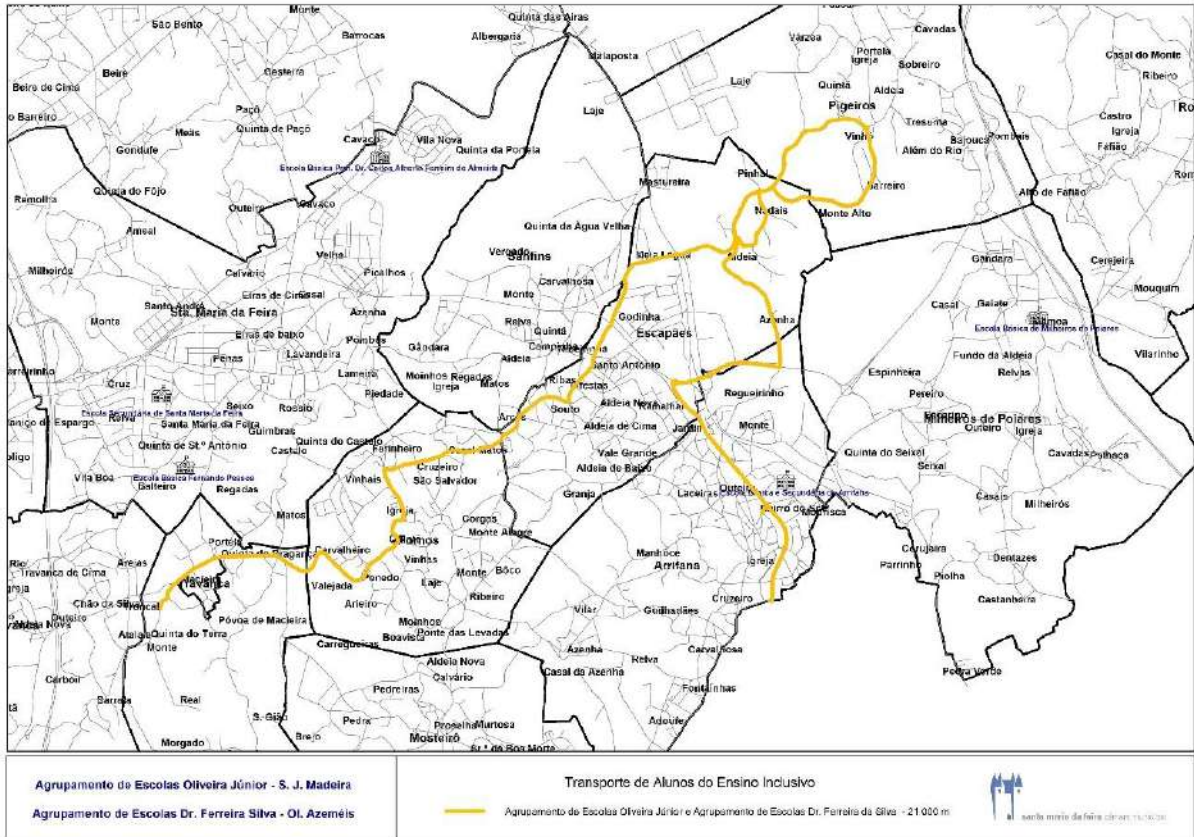
<p>Lote 1 Agrupamento de escolas de Escariz, Arouca Circuito previsto: Transporte de alunos do ensino inclusivo das freguesias de Lobão, Gião, Vale, Louredo, Vila Maior, S. Joao Ver, Mozelos, Lourosa, Arrifana, Nogueira Regedoura, Fiães, Caldas S. Jorge, Pigeiros; Romariz e Feira (e outros lugares limítrofes) para o agrupamento de escolas de Escariz – Arouca. (Poderá haver necessidade de transporte de outras freguesias, para este agrupamento e/ou escolas agrupadas).</p>	23
<p>Lote 2 Agrupamento de escolas Oliveira Júnior, São João da Madeira Agrupamento de escolas Dr. Ferreira da Silva, Oliveira de Azeméis Circuito previsto: Transporte de alunos do ensino inclusivo das freguesias Souto, Escapães, Feira e Arrifana (e outros lugares limítrofes) para Agrupamento de escolas Oliveira Júnior, São João da Madeira e Agrupamento de escolas Dr. Ferreira da Silva, Oliveira de Azeméis</p>	5
<p>Lote 3 Agrupamento: Agrupamento de escolas de Manuel Laranjeira, Espinho Agrupamento de escolas de Ovar Circuito previsto: Transporte de alunos do ensino inclusivo das freguesias de Souto, Santa Maria de Lamas, Rio Meão, Fiães, Santa Maria da Feira, Nogueira da Regedoura e São Paio de Oleiros (e outros lugares limítrofes) para o Agrupamento de escolas de Manuel Laranjeira, Espinho e</p>	9

Agrupamento de escolas de Ovar (Poderá haver necessidade de transporte de outras freguesias para estes concelhos).	
Lote 4 Escolas artística Soares dos Reis EB Eugénio de Andrade Circuito previsto: Transporte de alunos do ensino inclusivo das freguesias de Lamas e Sanguedo (e outros lugares limítrofes) para a escola artística Soares dos Reis e EB Eugénio de Andrade (Poderá haver necessidade de transporte de outras freguesias para este concelho)	2
Total	39

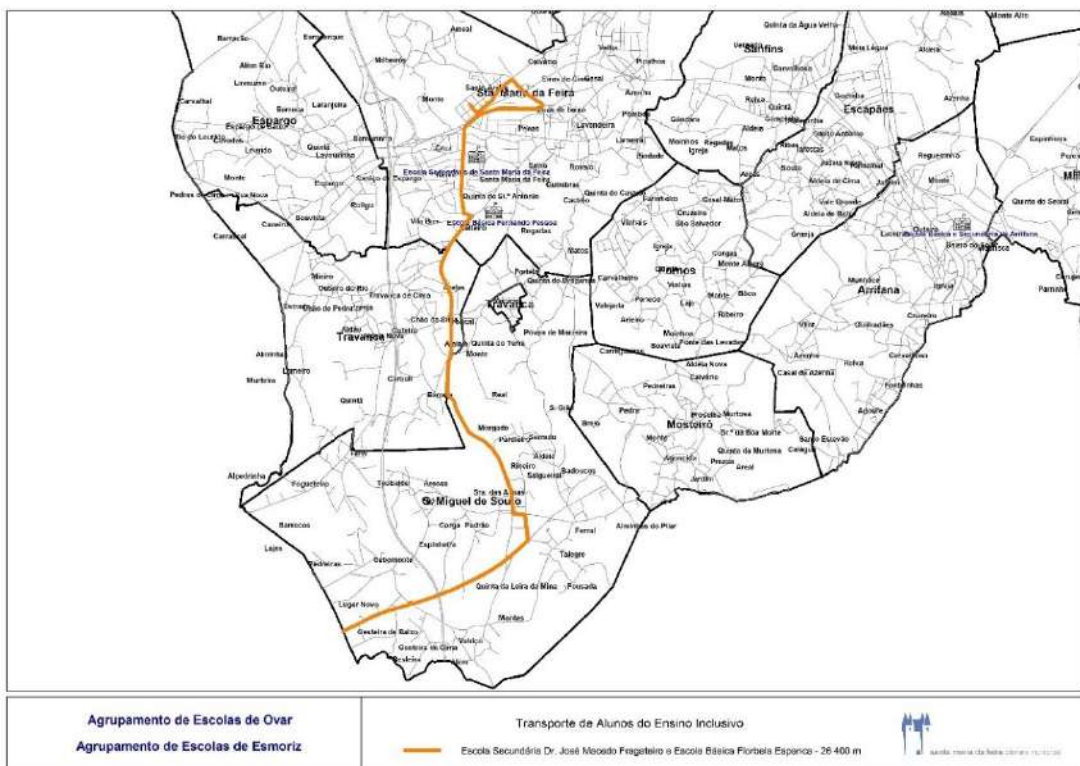
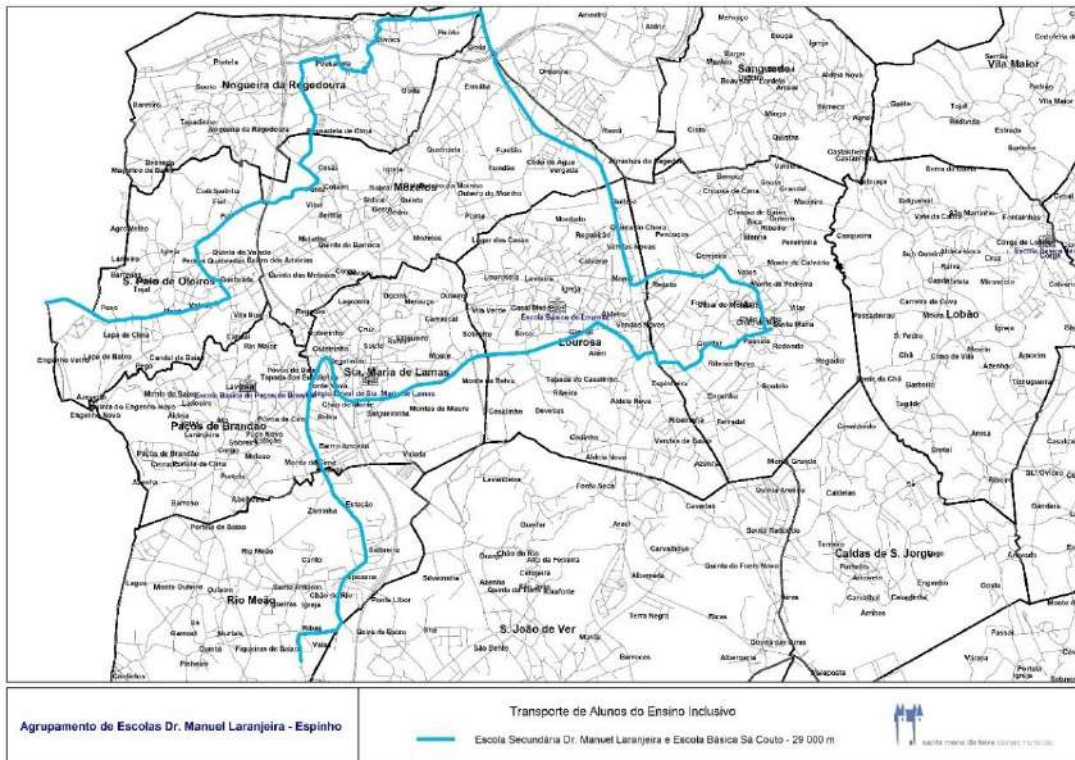
Lote 1 | Agrupamento de Escolas de Escariz, Arouca | ensino inclusivo



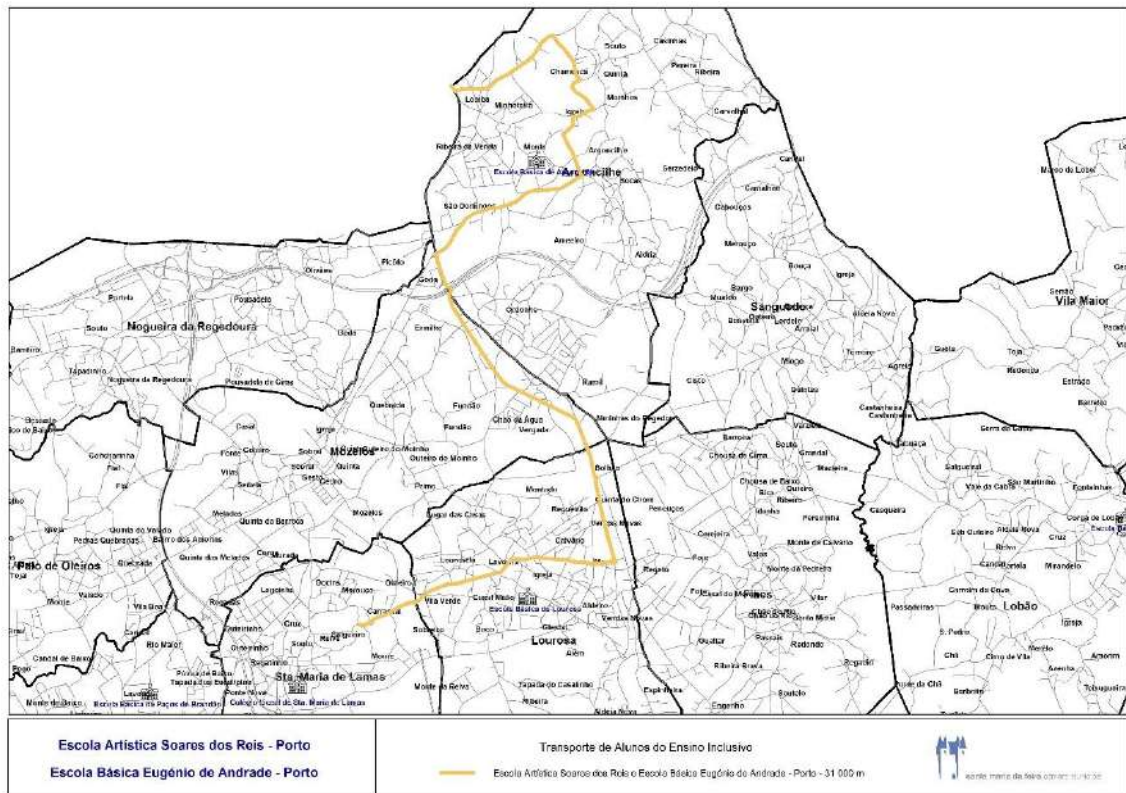
Lote 2 | Agrupamento de Escolas Oliveira Júnior, São João da Madeira | Agrupamento de Escolas Dr. Ferreira da Silva, Oliveira de Azeméis | ensino inclusivo



Lote 3 | Agrupamento de Escolas de Manuel Laranjeira, Espinho | Agrupamento de Escolas de Ovar | ensino inclusivo



Lote 4 | Escolas artística Soares dos Reis | EB Eugénio de Andrade| ensino inclusivo



TRANSPORTE PÚBLICO RODOVIÁRIO DE PASSAGEIROS

Em 2024, a Área Metropolitana do Porto (AMP), detentora de competências de autoridade de transportes desde 2012 (Lei n.º 52/2015, de 9 de junho), introduziu uma nova modalidade de transporte público rodoviário gratuito. Sob a marca UNIR, esta iniciativa unifica a rede de linhas de transporte público e adota o sistema de bilhética intermodal Andante.

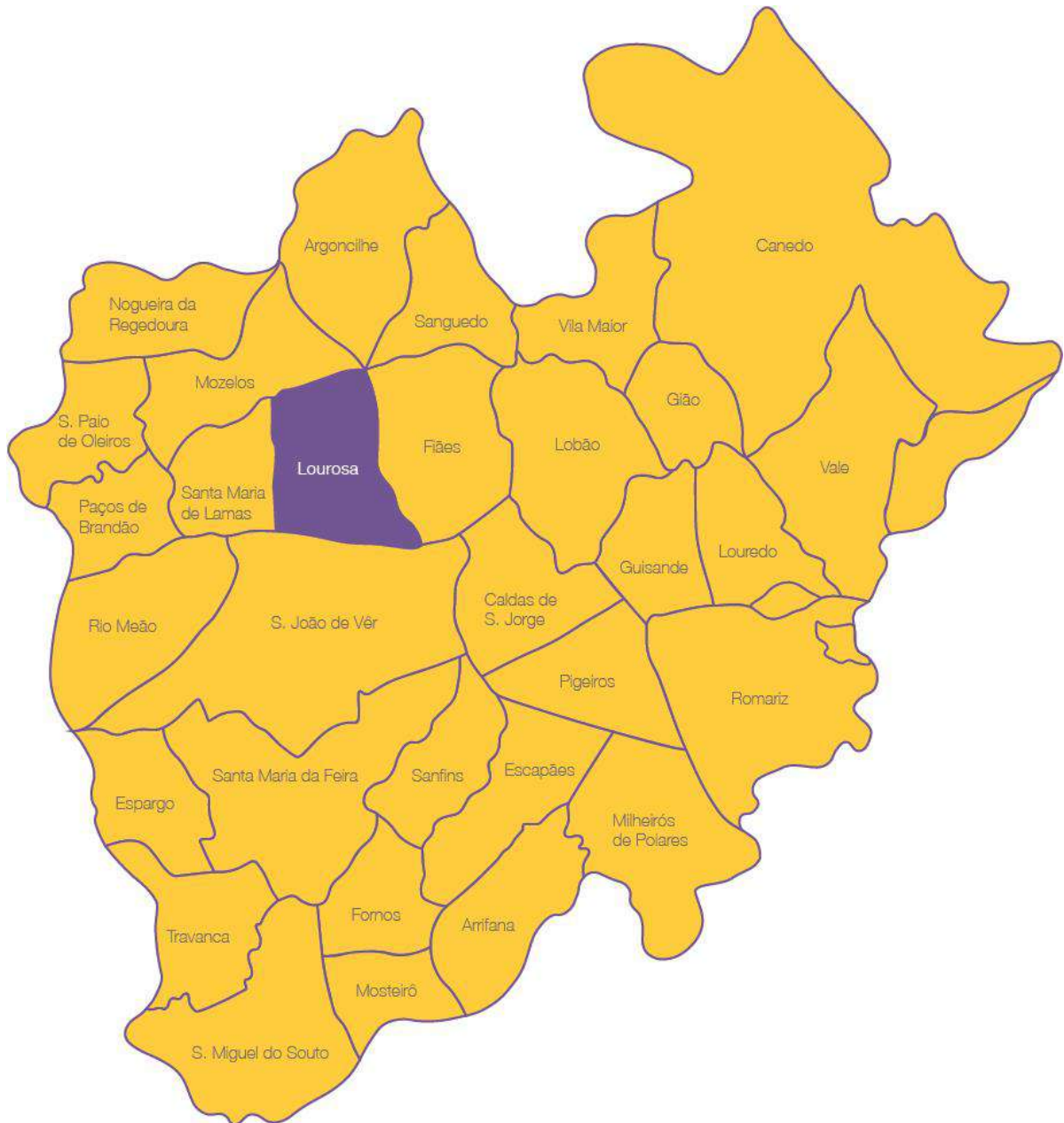
O transporte público desempenha um papel crucial na ligação aos serviços essenciais, como escolas, serviços de saúde e locais de trabalho, proporcionando uma alternativa sustentável ao transporte individual. Além de facilitar o acesso a diversas áreas do concelho, promove a mobilidade urbana inclusiva e ambientalmente responsável, contribuindo para a redução do tráfego e das emissões de carbono.

A Portaria nº 7-A/2024, publicada em 5 de janeiro de 2024, alinha-se com as disposições da Lei do Orçamento de Estado para 2024, estabelecendo a gratuidade dos passes de transporte público para jovens estudantes até aos 23 anos. Esta portaria define claramente as condições para a atribuição dos passes gratuitos e os procedimentos operacionais necessários para a sua implementação.

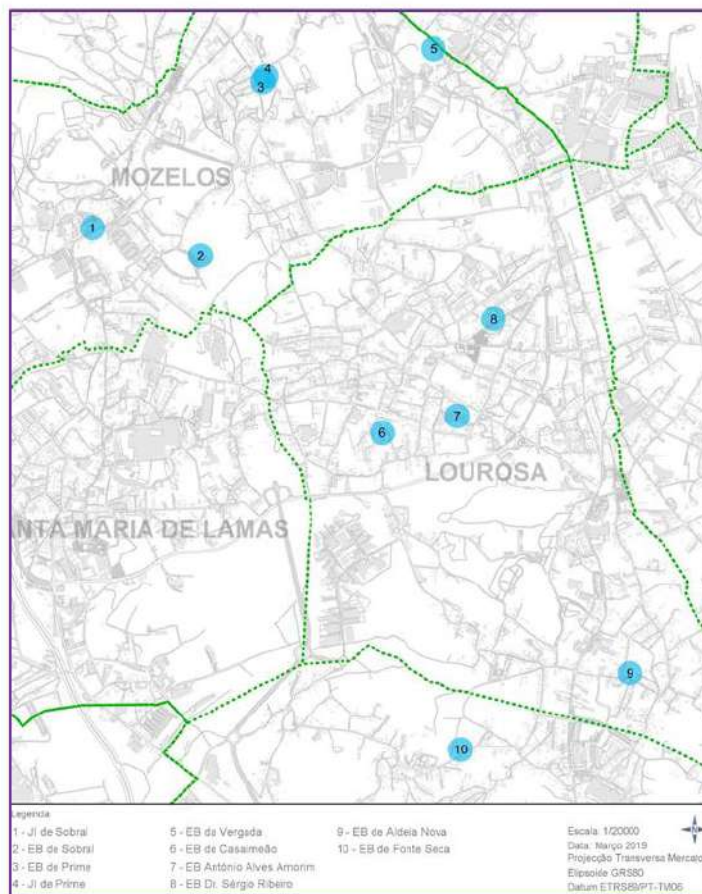
ITINERÁRIOS DOS MEIOS DE TRANSPORTE COLETIVO DE PASSAGEIROS POR ESCOLA E PREVISÃO DE ALUNOS

escolas **básicas** e **secundárias** do
concelho de **santa maria da feira**

AGRUPAMENTO DE ESCOLAS ANTÓNIO ALVES AMORIM



ESCOLAS QUE CONSTITUEM O AGRUPAMENTO E SUA LOCALIZAÇÃO GEOGRÁFICA



Previsão horário escolar		
Período	Entrada	Saída
Manhã	08:00	12:40
Tarde	12:50	16:35/17:30

Grau de Ensino	Número de Alunos
2.º CEB	35
3.º CEB	63

TRANSPORTES PÚBLICOS QUE PODERÃO SER UTILIZADOS PELOS ALUNOS DA EB ANTÓNIO ALVES AMORIM

Linha 2004 - SMFeira (Mozelos) - SMFeira (Esc. Fiães) Via Paços de Brandão UT5
Linha 2023 - SMFeira (Mozelos) – SMFeira (Escola de Lourosa) via Suil Park UT5
Linha 2043 - SMFeira (Z.I. Monte Grande) - Espinho (Estação Vouga) UT5



Linha 2004

SMFeira (Esc. Fiães) - SMFeira (Mozelos) Via Paços de Brandão

2004

	IDA					
	1	2	3	4	5	6
Secundária	-	13:20	-	-	-	18:40
Petra dos Dez	-	13:33	-	-	-	18:43
Escola	-	13:37	-	-	-	18:47
CTT	-	13:42	-	-	-	18:52
Zone Comercial	-	13:45	-	-	-	18:55
Escola de Paços de Brandão	13:30	13:48	16:35	17:20	18:25	18:58
Rua Meladas	13:35	13:53	16:40	17:25	18:30	19:03
Lapa	13:38	13:57	16:43	17:58	18:33	19:07
Igreja	13:46	14:05	16:41	17:56	18:41	19:15
S. B. Pousadela	13:50	14:08	16:56	17:40	18:46	19:18
Rua do Cedro	13:54	14:13	16:59	17:41	18:49	19:19
Cuteiro Moimho	13:58	14:18	17:04	17:45	18:44	19:28
Ramil	14:06	14:25	17:11	17:56	18:51	19:35

	VOLTA	
	1	1
Ramil	07:10	12:30
Cuteiro Moimho	07:16	12:36
Rua do Cedro	07:21	12:41
J.J. Pousadela	07:26	12:46
Igreja	07:28	12:49
Lapa	07:37	12:57
Rua Meladas	07:42	13:02
Escola de Paços de Brandão	07:46	13:06
Zone Comercial	07:50	-
CTT	07:53	-
Escola	07:59	-
Feira dos Dez	08:02	-
Secundária	08:05	-

1) Escolar - Dias Úteis | School Days - Business Days



Este horário anula e substitui os anteriormente publicados. Edição de 22 de abril de 2024

MOBILIDADE DA ÁREA METROPOLITANA DO PORTO



Linha 2023

SMFeira (Mozelos) - SMFeira (Escola de Lourosa)

2023

- ▼▲ Rua do Cedro
- ▼▲ Junta de Freguesia
- ▼▲ Rua do Rio
- ▼▲ Outeiro Moimho
- ▼▲ Zona Industrial
- ▼▲ EN1-Ed. Jardim
- ▼▲ EN1-Ed. V. Gama
- ▼▲ EN1-Fundão
- ▼▲ EN1-Vergada
- ▼▲ Rua B. Coimbra
- ▼▲ Central Vergada
- ▼▲ Ramil
- ▼▲ EN1-Vergada
- ▼▲ Capela Almas
- ▼▲ Calvário
- ▼▲ Vendas Novas
- ▼▲ Av. Principal
- ▼▲ Casa da Cultura
- ▼▲ CTT
- ▼▲ Aldeia Nova
- ▼▲ Suil Park
- ▼▲ Fonte Seca
- ▼▲ Casa Ozanam
- ▼▲ Fonte Seca
- ▼▲ Rua Luis Camões
- ▼▲ EB1 Aldeia Nova
- ▼▲ Aldeia Nova
- ▼▲ CTT
- ▼▲ João Paulo II
- ▼▲ João Paulo II
- ▼▲ João Paulo II
- ▼▲ João Paulo II
- ▼▲ Rua Central
- ▼▲ Escola

IDA	DU		
OUTBOUND	1	1	
Rua do Cedro	07:05	12:10	
Outeiro Moimho	07:09	12:14	
Rua B. Coimbra	07:14	12:19	
Vendas Novas	07:22	12:27	
Suil Park	07:29	12:34	
Casa Ozanam	07:31	12:36	
EB1 Aldeia Nova	07:37	12:42	
João Paulo II	07:41	12:46	
Escola	07:45	12:50	
VOLTA	DU		
INBOUND	1	1	
Escola	12:50	17:35	
João Paulo II	12:53	17:38	
EB1 Aldeia Nova	12:56	17:41	
Casa Ozanam	13:02	17:47	
Suil Park	13:04	17:49	
Vendas Novas	13:11	17:56	
Rua B. Coimbra	13:19	18:04	
Outeiro Moimho	13:25	18:10	
Rua do Cedro	13:30	18:15	

1 | Escolar - Dias Úteis | School Days - Business Days



Linha 2043

SMFeira (Z.I. Monte Grande) - Espinho (Feira)

2043

- ▲ Nonte Grande
- ▲ Ferradal
- ▲ Rua Escolas
- ▲ Secundária
- ▲ Escola EB 2,3
- ▲ Secundária
- ▲ Rua Escolas
- ▲ Trás-dos-Valos
- ▲ Guaitar
- ▲ Feira dos Dez
- ▲ João Paulo II
- ▲ João Paulo II
- ▲ João Paulo II
- ▲ João Paulo II
- ▲ Rua Central
- ▲ João Paulo II
- ▲ Rua Central
- ▲ Rua Comércio
- ▲ Rua Comércio
- ▲ Rua de Prímo
- ▲ Rua Prímo Saiko
- ▲ Rua do Rio
- ▲ Rua Quebrada
- ▲ Igreja
- ▲ Largo Igreja
- ▲ Rua Talegre
- ▲ Rua do Sobral
- ▲ Rua do Gesto
- ▲ Rua de Vilas
- ▲ Rua Vilas Baixo
- ▲ Rua de Vilas
- ▲ Rua da Cabaixa
- ▲ Centro Escolar
- ▲ Igreja
- ▲ Nato
- ▲ Barreiro
- ▲ Barreiro
- ▲ Altos Céus
- ▲ Cruz R.Fábricas
- ▲ R. Esmojães
- ▲ Centro Escolar de Anta
- ▲ Centro Escolar Anta
- ▲ Rotunda de Esmolães
- ▲ Rua da Guimbra
- ▲ Tuna Musical de Anta
- ▲ Pinhal Novo
- ▲ R33 (Cruz, R34)
- ▲ Rotunda 25 de Abril
- ▲ Espinho (Multimetros)
- ▲ Espinho (Tribunal)
- ▲ Espinho (Tribunal)
- ▲ Espinho (Multimeios)
- ▲ Espinho (Feira)

IDA	DU				
		1	2	2	2
OUTBOUND					
Monte Grande	07:20	08:40	12:20	17:40	
Secundaria	07:23	08:43	12:23	17:43	
Feira dos Dez	07:27	08:47	12:27	17:47	
João Paulo II	07:31	08:51	12:31	17:51	
Igreja	07:37	08:57	12:37	17:57	
Centro Escolar	07:44	09:04	12:44	18:04	
Centro Escolar Anta	07:50	09:10	12:50	18:10	
Espinho (Tribunal)	07:55	09:15	12:55	18:15	
Espinho (Feira)	07:57	09:17	12:57	18:17	
VOLTA					
INBOUND					
Espinho (Feira)	08:00	09:20	13:00	18:30	18:40
Espinho (Tribunal)	08:01	09:21	13:01	18:31	18:41
Centro Escolar de Anta	08:07	09:27	13:07	18:37	18:47
Centro Escolar	08:12	09:32	13:12	18:42	18:52
Igreja	08:18	09:38	13:18	18:48	18:58
João Paulo II	08:24	09:44	13:24	18:54	19:04
Feira dos Dez	08:29	09:49	13:29	18:59	19:09
Secundária	08:32	09:52	13:32	19:02	19:12
Monte Grande	08:37	09:57	13:37	19:07	19:17

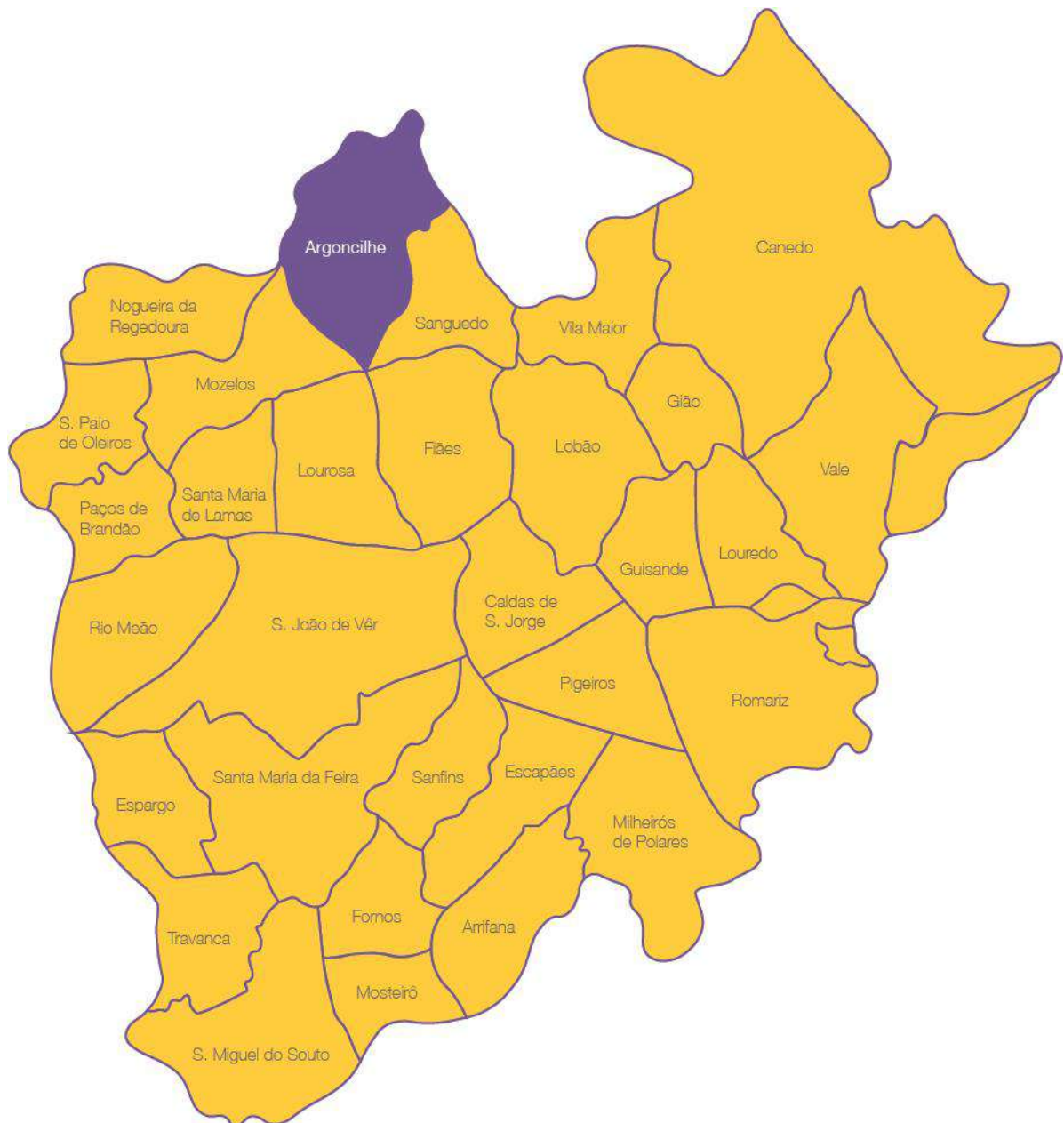
1 | Escolar - Dias Úteis | School Days - Business Days
2 | Férias Escolares - Dias Úteis | School Holidays - Business Days



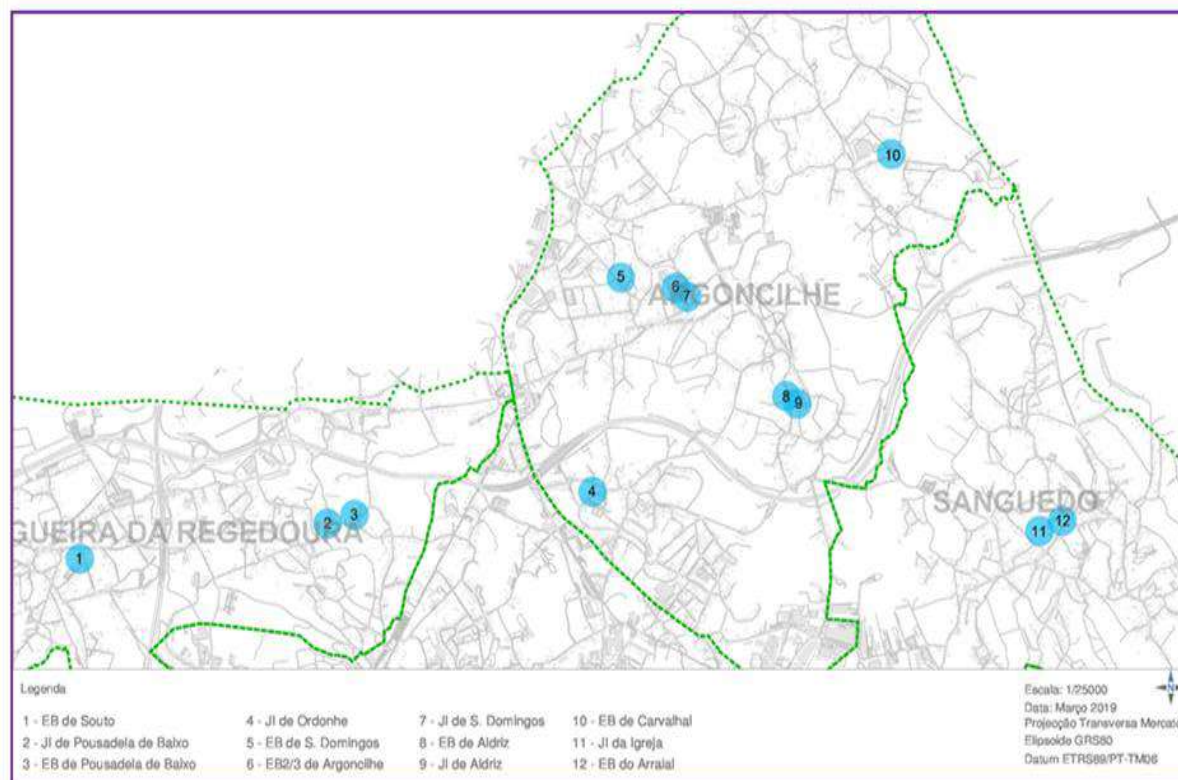
Este horário anula e substitui os anteriormente publicados. Edição de 16 de abril de 2024

MOBILIDADE DA ÁREA METROPOLITANA DO PORTO

AGRUPAMENTO DE ESCOLAS DE ARGONCILHE



ESCOLAS QUE CONSTITUEM O AGRUPAMENTO E SUA LOCALIZAÇÃO GEOGRÁFICA



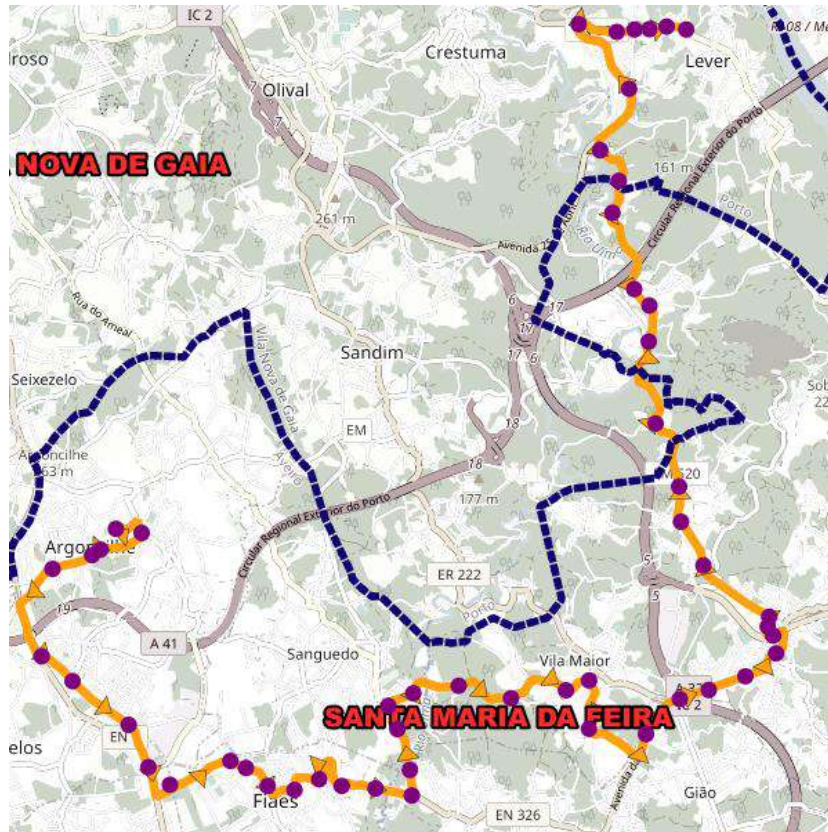
Previsão horário escolar		
Período	Entrada	Saída
Manhã	08:20	13:05
Tarde	13:10	17:55

Grau de Ensino	Número de Alunos
2.º CEB	33
3.º CEB	64

TRANSPORTES PÚBLICOS QUE PODERÃO SER UTILIZADOS PELOS ALUNOS DA

EB DE ARGONCILHE

Linha 2012 - SMFeira (Esc. Argoncilhe) - VNGaia (Lever) UT5
Linha 2024 - SMFeira (Esc. Argoncilhe) - Espinho (Estação Vouga) UT5
Linha 2032 - SMFeira (Lamas) - VNGaia (Sandim) UT5
Linha 2049 - SMFeira (Interface Lourosa/Fiães) - SMFeira (Esc. Argoncilhe) UT5
Linha 2051 - SMFeira (Esc. Argoncilhe) - VNGaia (Vendas de Grijó) UT5



Linha 1202

SMFeira (Esc. Argoncilhe) - VNGaia (Lever)

2012

- ▲ Escola Argoncilhe
- ▲ S. Martinho
- ▲ S. Domingos
- ▲ Largo S.ª N.ª
- ▲ S. Domingos
- ▲ Rua B. Coimbra
- ▲ Central Versada
- ▲ Ramil
- ▲ Est. Várzea
- ▲ Interface Lourosa/Fiães
- ▲ Zona Comercial
- ▲ Chousa de Cima
- ▲ Chousa de Cima
- ▲ Souto
- ▲ Souto
- ▲ ETAR Fiães
- ▲ Casqueira
- ▲ Tabuaça
- ▲ Castanheira
- ▲ Castanheira
- ▲ Castanheira
- ▲ Agrela de Baixo
- ▲ Rua Gaeta
- ▲ Redonda
- ▲ Estrada
- ▲ Rua Moleiro
- ▲ Barragem
- ▲ Av. Liberdade
- ▲ Fagilde
- ▲ Fagilde
- ▲ Zona Comercial
- ▲ Cemitério
- ▲ Pinheiro Manso
- ▲ Anjos A32
- ▲ Centro Escolar
- ▲ Centro Social
- ▲ Relvas
- ▲ Framil
- ▲ Murchão
- ▲ Canhão (Gouçiva)
- ▲ Várzea
- ▲ Rua da Póvoa
- ▲ Rua da Póvoa
- ▲ Póvoa
- ▲ Cruzamento Costuras
- ▲ Cheio Póvoa - LEVER
- ▲ Paíncias
- ▲ Paíncias - LEVER IGREJA
- ▲ Bairro da Barragem
- ▲ Rua Central
- ▲ Igreja Lever
- ▲ Campo de Futebol
- ▲ Cônego Agostinho
- ▲ GNR - Lever Portelinho

IDA	DU
SUBIDA	3 1
Escola Argoncilhe	13:10 13:10
Rua B. Coimbra	13:13 13:13
Interface Lourosa/Fiães	13:16 13:16
Tabuaça	13:21 13:21
Estrada	13:25 13:25
Centro Escolar	13:30 13:30
Framil	13:32 13:32
Várzea	13:35 13:35
Paíncias	13:40 13:40
Igreja Lever	13:42 13:42
GNR - Lever Portelinho	13:43 13:43
VOLTA	DU
DESCIDA	1
GNR - Lever Portelinho	07:35
Igreja Lever	07:35
Paíncias - LEVER IGREJA	07:37
Várzea	07:42
Framil	07:46
Centro Escolar	07:47
Estrada	07:52
Castanheira	07:56
Interface Lourosa/Fiães	08:01
Rua B. Coimbra	08:04
Escola Argoncilhe	08:07

1 | Escolar - Dias Úteis | School Days - Business Days



Este horário anula e substitui os anteriormente publicados. Edição de 13 de abril de 2024

MOBILIDADE DA ÁREA METROPOLITANA DO PORTO



Linha 2024

SMFeira (Esc. Argoncilhe) - Espinho (Estação Vouga)

2024

- ▼ Escola Argoncilhe
- ▼ S. Martinho
- ▼ S. Domingos
- ▼ Largo S.ª Novas
- ▼ S. Domingos
- ▼ Picoto
- ▼ Coas
- ▼ Igreja
- ▼ Junta Freguesia
- ▼ Rua de Cedro
- ▼ Rua de Gesto
- ▼ Rua de Sobral
- ▼ Rua Taigreja
- ▼ Largo Igreja
- ▼ Rua da Lavoureira
- ▼ J.I. Pousadela
- ▼ E.B. Pousadela
- ▼ Pousadela
- ▼ Monte
- ▼ Igreja
- ▼ Mato
- ▼ Barreiro
- ▼ Barreiro
- ▼ Alto Céus
- ▼ Cruz R.ª Fábrias
- ▼ R. Esmojaes
- ▼ Centro Escolar de Anta
- ▼ Centro Escolar Anta
- ▼ Rua da Guimbra
- ▼ R. Coimbra
- ▼ Rua Machado de Anta
- ▼ Pinheiro
- ▼ R33 (Cruz R31)
- ▼ Rua da Guimbra
- ▼ Igreja de Anta
- ▼ Cem. Espinho
- ▼ S. Martinho de Anta
- ▼ Espinho (Tramado)
- ▼ Espinho (Multifunção)
- ▼ Espinho (Feira)
- ▼ Espinho (Estação)
- ▼ Espinho-Vouga (Est.)

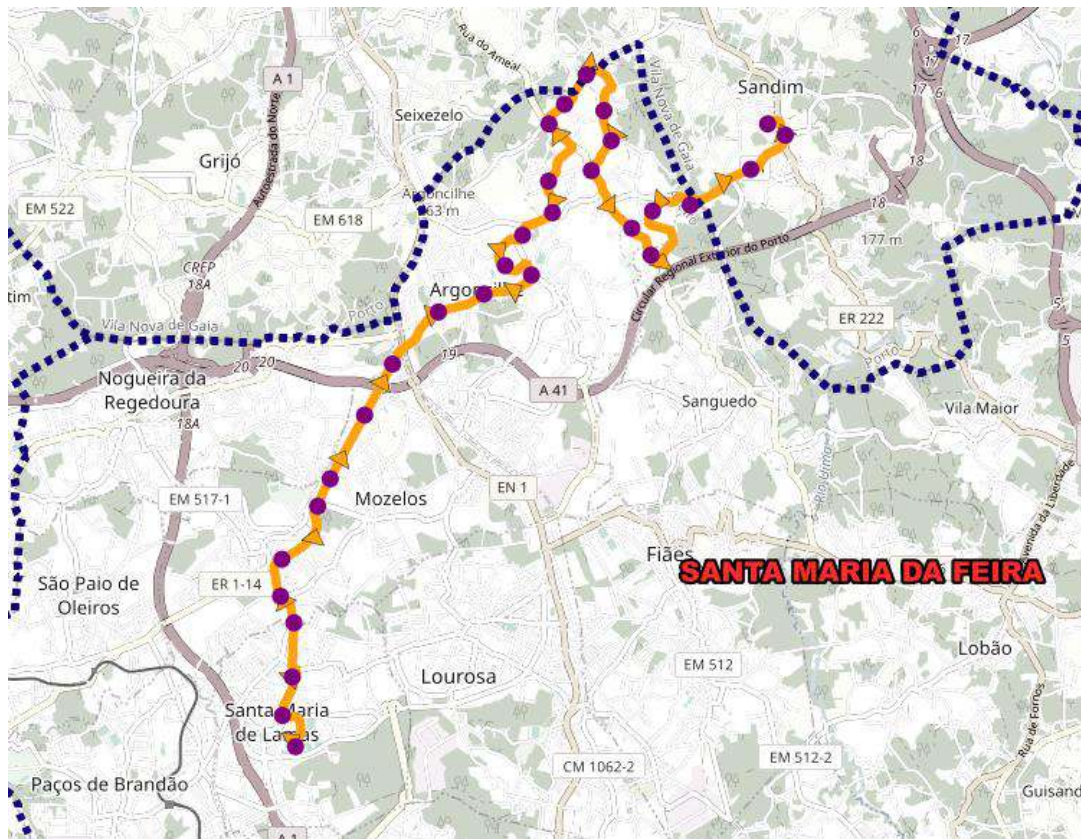
IDA	DU		
OUTBOUND	1	1	
Escola Argoncilhe	13:10	18:10	
Picoto	13:12	18:12	
Igreja	13:14	18:14	
J.I. Pousadela	13:18	18:18	
Igreja	13:20	18:20	
Centro Escolar Anta	13:23	18:23	
Espinho (Feira)	13:26	18:26	
Espinho (Estação)	13:27	18:27	
Espinho-Vouga (Est.)	13:28	18:28	
VOLTA	DU		
INBOUND	1	1	1
Espinho-Vouga (Est.)	07:40	12:40	17:30
Espinho (Estação)	07:40	12:40	17:30
Espinho (Feira)	07:41	12:41	17:31
Centro Escolar de Anta	07:45	12:45	17:35
Igreja	07:48	12:48	17:38
E.B. Pousadela	07:50	12:50	17:40
Igreja	07:55	12:55	17:45
Picoto	07:56	12:56	17:46
Escola Argoncilhe	07:59	12:59	17:49

1 | Escolar - Dias Úteis | School Days - Business Days



Este horário anula e substitui os anteriormente publicados. Edição de 3 de abril de 2024

MOBILIDADE DA ÁREA METROPOLITANA DO PORTO



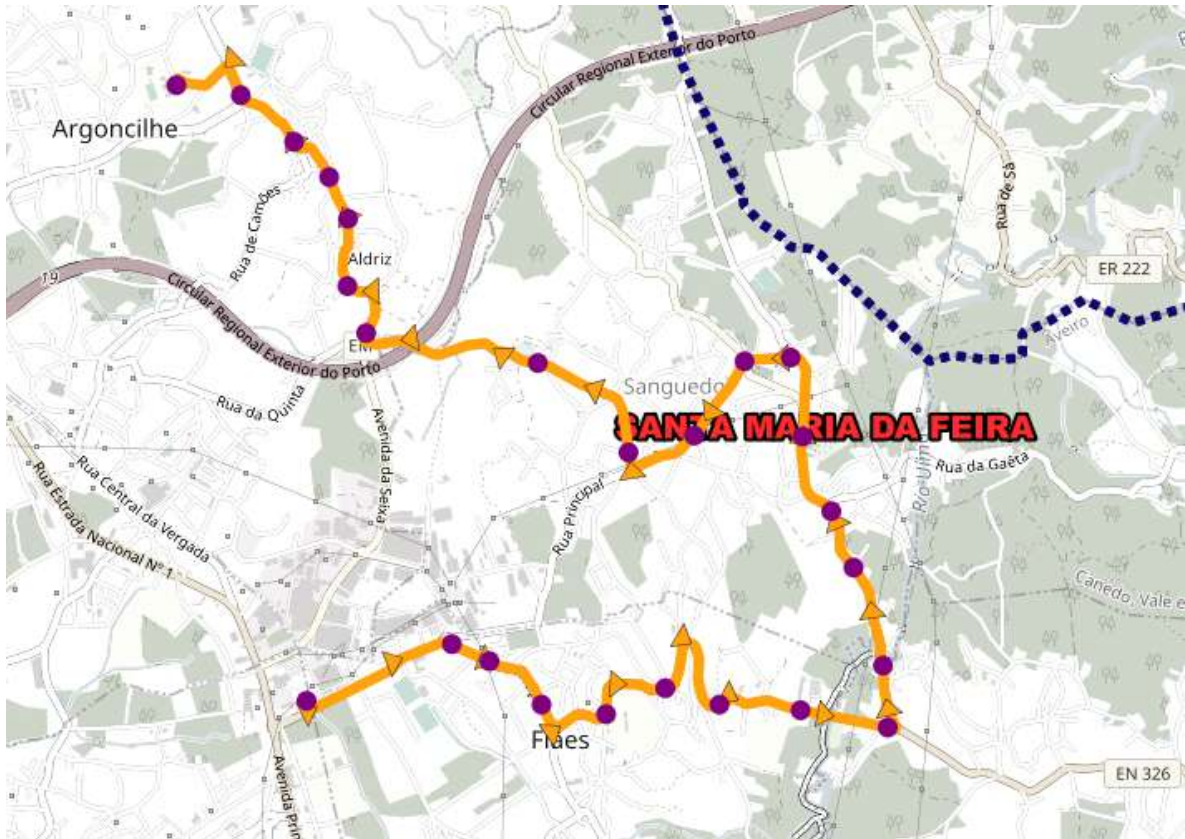
Linha 2032

SMFeira (Lamas) - VNGaia (Sandim)

2032

- ▲ Colégio
- ▲ CTT
- ▲ Corticeiros
- ▲ Rua do Murado
- ▲ Jardim Murado
- ▲ Zona Comercial
- ▲ Rua do Cedro
- ▲ Junta Freguesia
- ▲ Igreja
- ▲ Boca
- ▲ Riço
- ▲ S. Domingos
- ▲ Largo Sr.ª Neves
- ▲ S. Domingos
- ▲ S. Martinho
- ▲ Unidade Saúde
- ▲ Escola Argoncilhe
- ▲ Igreja
- ▲ Cavadas
- ▲ C. Columbifilo
- ▲ Camalhões
- ▲ Pópis
- ▲ Capela Sr.º Campo
- ▲ Argoncilhe (Capela N.º Sr.º do Campo)
- ▲ Rua dos Casais
- ▲ Rua Sousa Neto
- ▲ Verdades Pereira
- ▲ Moinhos
- ▲ Rua Bogalho
- ▲ Carvalhal
- ▲ Roçadas
- ▲ Sandim (Rodelo)
- ▲ Igreja Sandim
- ▲ Junta de Freguesia Sandim

IDA	DU
OUTBOUND	
Colégio	18:30
Jardim Murado	18:34
Igreja	18:38
Unidade Saúde	18:48
Igreja	18:49
Capela Sr.º Campo	18:56
Rua Bogalho	19:02
Junta de Freguesia Sandim	19:09
VOLTA	
INBOUND	
Junta de Freguesia Sandim	07:49
Rua Bogalho	07:52
Argoncilhe (Capela N.º Sr.º do Campo)	07:58
Igreja	08:05
Escola Argoncilhe	08:06
Igreja	08:16
Jardim Murado	08:20
Colégio	08:25



Linha 2049

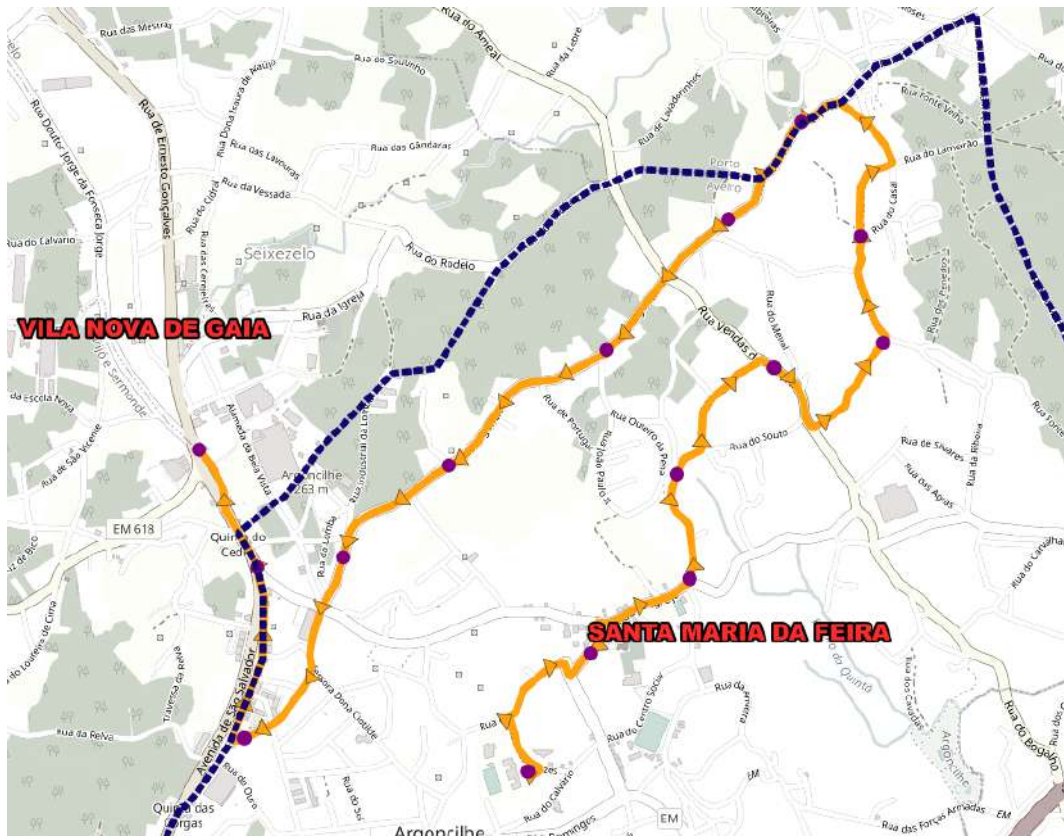
SMFeira (Interface Lourosa/Fiães) - SMFeira (Esc. Argoncilhe)

2049

- ▼ ▲ Interface Lourosa/Fiães
- ▼ ▲ Zona Comercial
- ▼ ▲ Chousa de Cima
- ▼ ▲ Chousa de Cima
- ▼ ▲ Souto
- ▼ ▲ Souto
- ▼ ▲ Grandal
- ▼ ▲ ETAR Fiães
- ▼ ▲ Casqueira
- ▼ ▲ Tabuça
- ▼ ▲ Castanheira
- ▼ ▲ Castanheira
- ▲ Castanheira
- ▼ ▲ Rua Central
- ▼ ▲ Junta Freguesia
- ▼ ▲ Igreja
- ▼ ▲ Arraial
- ▼ ▲ Rua Boa Nova
- ▼ ▲ Rua Boa Nova
- ▼ ▲ Rua S. Pedro
- ▼ ▲ Aldriz
- ▼ ▲ Rua de Aldriz
- ▼ ▲ Teatro Aldriz
- ▼ ▲ Borratha
- ▼ ▲ S. Martinho
- ▼ ▲ Escola Argoncilhe

IDA	DU		
OUTBOUND	1	1	1
Interface Lourosa/Fiães	07:10	12:30	18:35
Grandal	07:15	12:35	18:40
Castanheira	07:19	12:39	18:44
Igreja	07:21	12:41	18:46
Teatro Aldriz	07:27	12:47	18:52
Escola Argoncilhe	07:30	12:50	18:55
VOLTA	DU		
INBOUND	1	1	1
Escola Argoncilhe	13:10	18:10	
Teatro Aldriz	13:12	18:12	
Igreja	13:18	18:16	
Castanheira	13:20	18:20	
Grandal	13:24	18:24	
Interface Lourosa/Fiães	13:30	18:30	

1 | Escolar - Dias Úteis | School Days - Business Days



Linha 2051

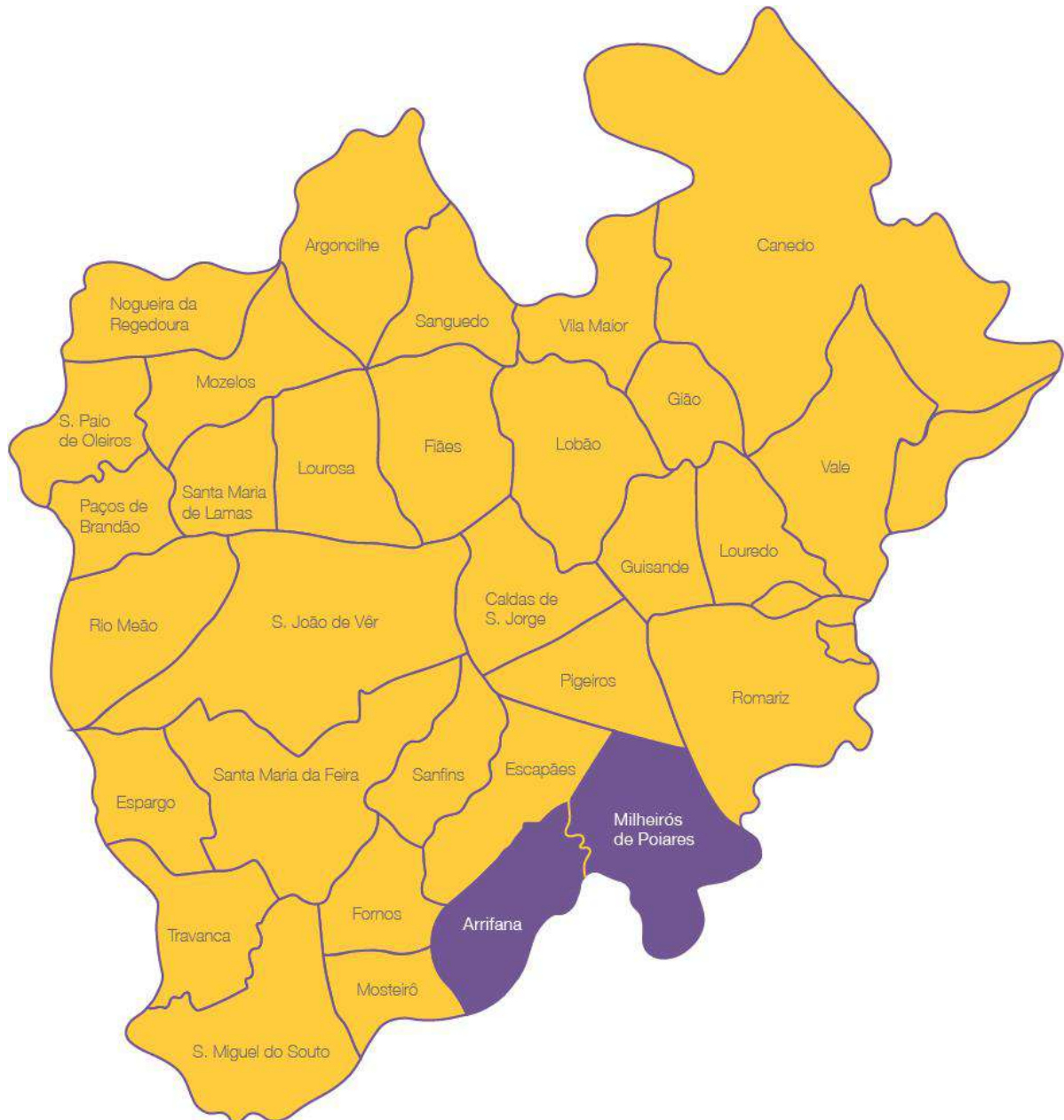
SMFeira (Esc. Argoncilhe) - VNGaia (Vendas de Grijó)

2051

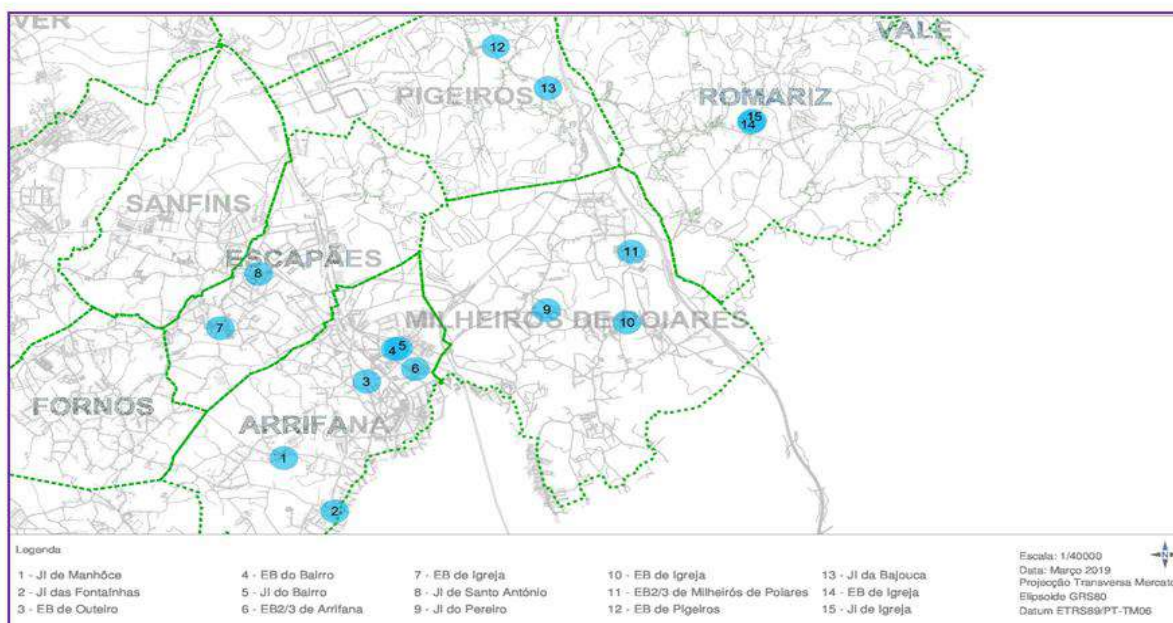
<ul style="list-style-type: none"> ▼▲ Escola Argoncilhe ▼▲ Igreja ▼▲ Cavadas ▼▲ C. Columbófilo ▼▲ Vendas Pereira ▼▲ Rua Sousa Neto ▼▲ Rua dos Casais ▼▲ Argoncilhe (Capela N.º Sr.ª do Campo) ▼▲ Poças ▼▲ Rua Argoncilhe ▼▲ Rua Argoncilhe ▼▲ Lomba ▼▲ Rua do Rato ▼▲ Vendas Grijó ▼▲ Vendas Grijó 	IDA	DU		
	OUTBOUND		1 1	
	Escola Argoncilhe	13:05	18:10	
	Igreja	13:06	18:11	
	Vendas Pereira	13:08	18:13	
	Argoncilhe (Capela N.º Sr.ª do Campo)	13:12	18:17	
	Lomba	13:16	18:21	
	Vendas Grijó	13:20	18:25	
	VOLTA		DU	
	INBOUND		1	
	Vendas Grijó	12:50		
	Lomba	12:53		
	Argoncilhe (Capela N.º Sr.ª do Campo)	12:57		
	Vendas Pereira	13:01		
	Igreja	13:03		
	Escola Argoncilhe	13:05		

1 | Escolar - Dias Úteis | School Days - Business Days

AGRUPAMENTO DE ESCOLAS DE ARRIFANA



ESCOLAS QUE CONSTITUEM O AGRUPAMENTO E SUA LOCALIZAÇÃO GEOGRÁFICA



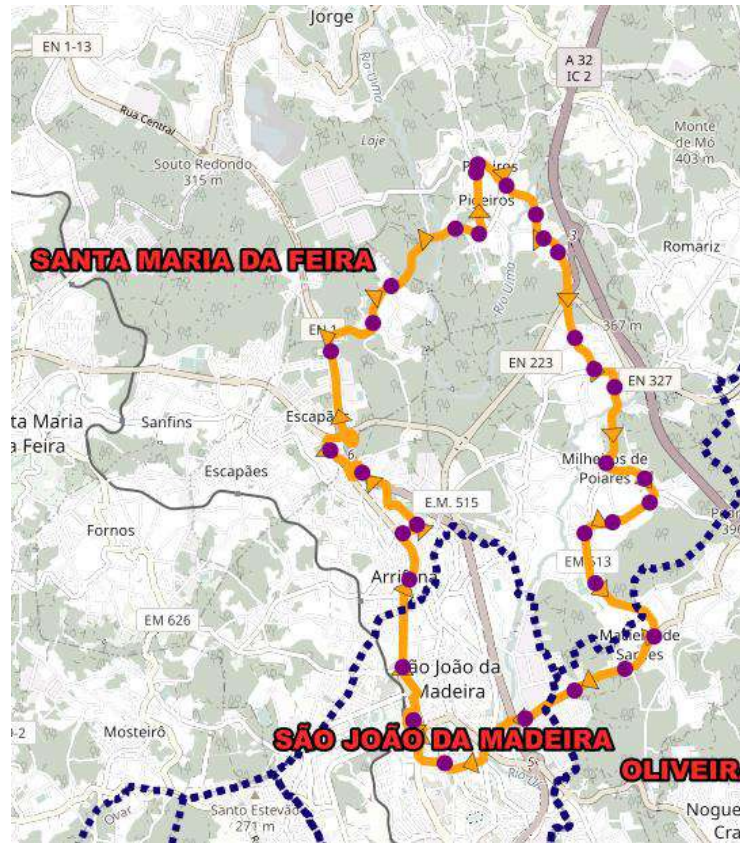
Previsão horário escolar		
Período	Entrada	Saída
Manhã	8:00	13:30
Tarde	13:30	16:10 / 18:10

Grau de Ensino	Número de Alunos
2.º CEB	31
3.º CEB	48
Secundário	38

TRANSPORTES PÚBLICOS QUE PODERÃO SER UTILIZADOS PELOS ALUNOS DA

EBS DE ARRIFANA

Linha 1404 – SJMadeira - circular via Pigeiros UT5
Linha 1405 - SJMadeira - circular via Pigeiros UT5
Linha 2026 - SJMadeira (CCT) - Porto (Camélias) pela A1 UT5
Linha 2034 - Arouca (Cabeçais) - SJMadeira (CCT) UT5
Linha 2035 - SJMadeira (CCT) - SMFeira (Pessegueiro do Vale) UT5
Linha 2056 – SMFeira (Romariz) – SMFeira (Hospital) via Milheirós de Poiares



Linha 1404

**SJMadeira - circular
via Pigeiros**

1404

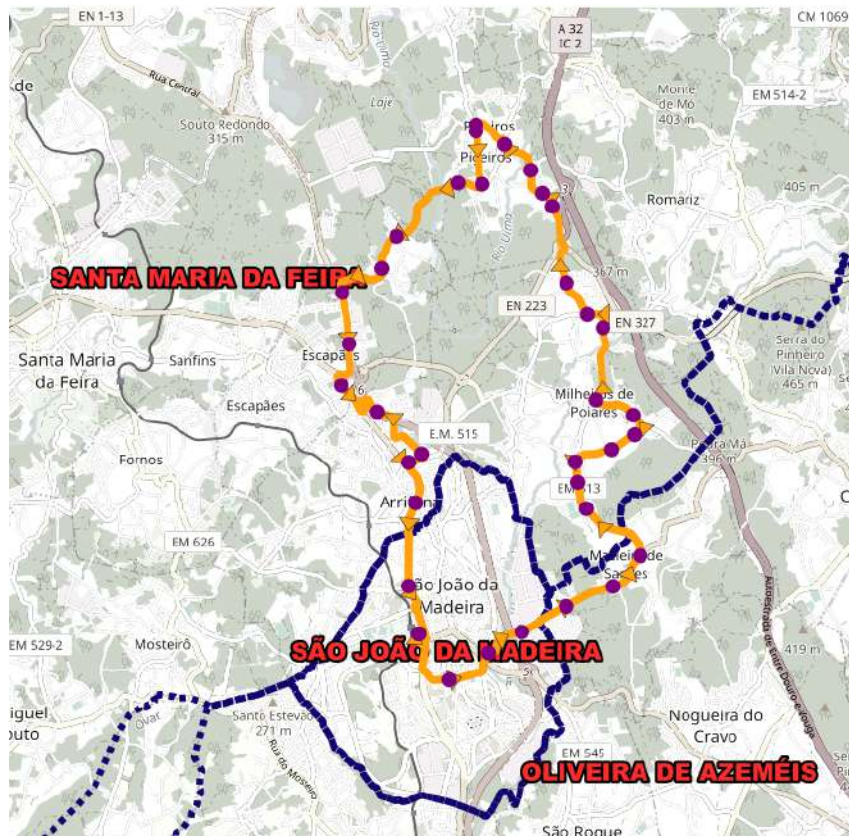
	DU				
	1	1	1	1	1
▼ S. João da Madeira (CCT)	07:40	11:00	13:20	14:30	18:10
▼ Museu da Chapelaria	07:42	11:02	13:22	14:32	18:12
▼ Terras Stª Maria	07:43	11:03	13:23	14:33	18:13
▼ Rua C. Colombo					
▼ Escola	07:45	11:05	13:25	14:35	18:15
▼ Pedro A. Cabral					
▼ Rua Campo Verde					
▼ Meia Légua	07:51	11:11	13:31	14:41	18:21
▼ Rua Nadeia					
▼ Rua Nadeia					
▼ Rua 25 Abril					
▼ Vinhó					
▼ Biblioteca de Pigeiros					
▼ Igreja					
▼ Largo da Presa					
▼ Além do Rio					
▼ Além do Rio					
▼ Rua da Gândara					
▼ Rua Gândara					
▼ Rua Gândara					
▼ Escola de Milheirós de Poiares					
▼ Igreja					
▼ Rua da Palhaça					
▼ Rua Milheirós					
▼ Rua Milheirós					
▼ Rua Dentazes					
▼ Rua Dentazes					
▼ Lugar do Cruzeiro					
▼ Macieira de Sarnes (Escola)					
▼ Macieira de Sarnes (Zona Industrial)					
▼ Zona Industrial das Travessas					
▼ Rua do Vale (Ponte)					
▼ Quintã (Academia de Música)					
▼ S. João da Madeira (CCT)	08:19	11:39	13:59	15:09	18:49

1) Escolar - Dias Úteis | School Days - Business Days



Este horário anula e substitui os anteriormente publicados. Edição de 16 de abril de 2024

MOBILIDADE DA ÁREA METROPOLITANA DO PORTO



Linha 1405

**SJMadeira - circular
via Pigeiros**

1405

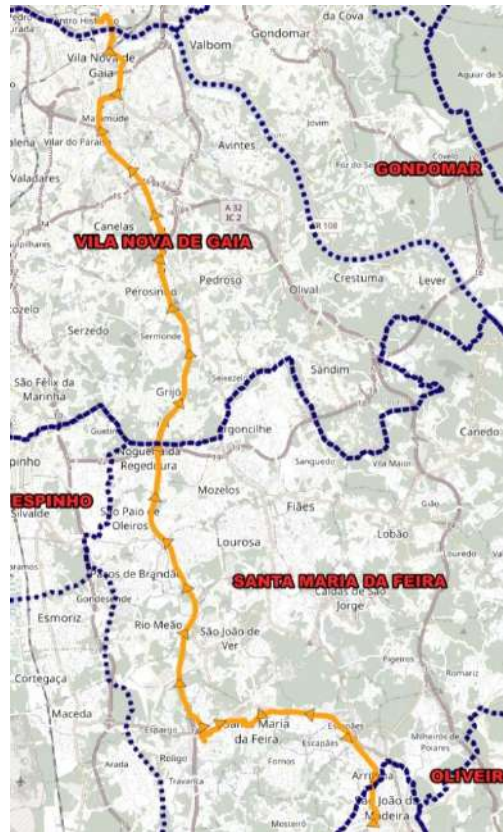
	DU					
	1	1	2	1	1	1
▼ S. João da Madeira (CCT)	07:00	09:30	11:00	12:20	14:00	18:10
▼ Rua Eneclina Garcia	07:03	09:33	11:03	12:23	14:03	18:13
▼ Rua do Vale (Ponte)	07:06	09:36	11:06	12:26	14:06	18:16
▼ Zona industrial das Travessas	07:09	09:39	11:09	12:29	14:09	18:19
▼ Macieira de Sarnes (Zona Industrial)	07:13	09:43	11:13	12:33	14:13	18:23
▼ Macieira de Sarnes (Escola)	07:15	09:45	11:15	12:35	14:15	18:25
▼ Lugar do Cruzeiro	07:19	09:49	11:19	12:39	14:19	18:29
▼ Rua Dentazes	07:22	09:52	11:22	12:42	14:22	18:32
▼ Rua Dentazes	07:28	09:58	11:28	12:48	14:28	18:38
▼ Rua Dentazes	07:34	10:04	11:34	12:54	14:34	18:44
▼ Rua Milheirós	07:36	10:06	11:36	12:56	14:36	18:46
▼ Rua Milheirós	07:38	10:08	11:38	12:58	14:38	18:48
▼ Rua da Palhaça	07:40	10:10	11:40	13:00	14:40	18:50
▼ Igreja						
▼ Escola de Milheirós de Poiares						
▼ Rua Gaite						
▼ Rua Gândara						
▼ Rua da Gândara						
▼ Além do Rio						
▼ Além do Rio						
▼ Largo da Presa						
▼ Igreja						
▼ Biblioteca de Pigeiros						
▼ Vinhó						
▼ Rua 25 Abril						
▼ Rua Nadais						
▼ Rua Nadais						
▼ Rua Nadais						
▼ Rua Nadais						
▼ Meia Légua						
▼ Meia Légua						
▼ Rua Campo Verde						
▼ Pedro A. Cabral						
▼ Escola						
▼ Rua C. Colombo						
▼ Terras Stª Maria						
▼ Museu da Chapelaria						
▼ S. João da Madeira (CCT)						

1 | Escolar - Dias Úteis | School Days - Business Days
2 | Férias Escolares - Dias Úteis | School Holidays - Business Days



Este horário anula e substitui os anteriormente publicados. Edição de 16 de abril de 2024

MOBILIDADE DA ÁREA METROPOLITANA DO PORTO



Linha 2026

SJMadeira (CCT) - Porto (Camélias) pela A1

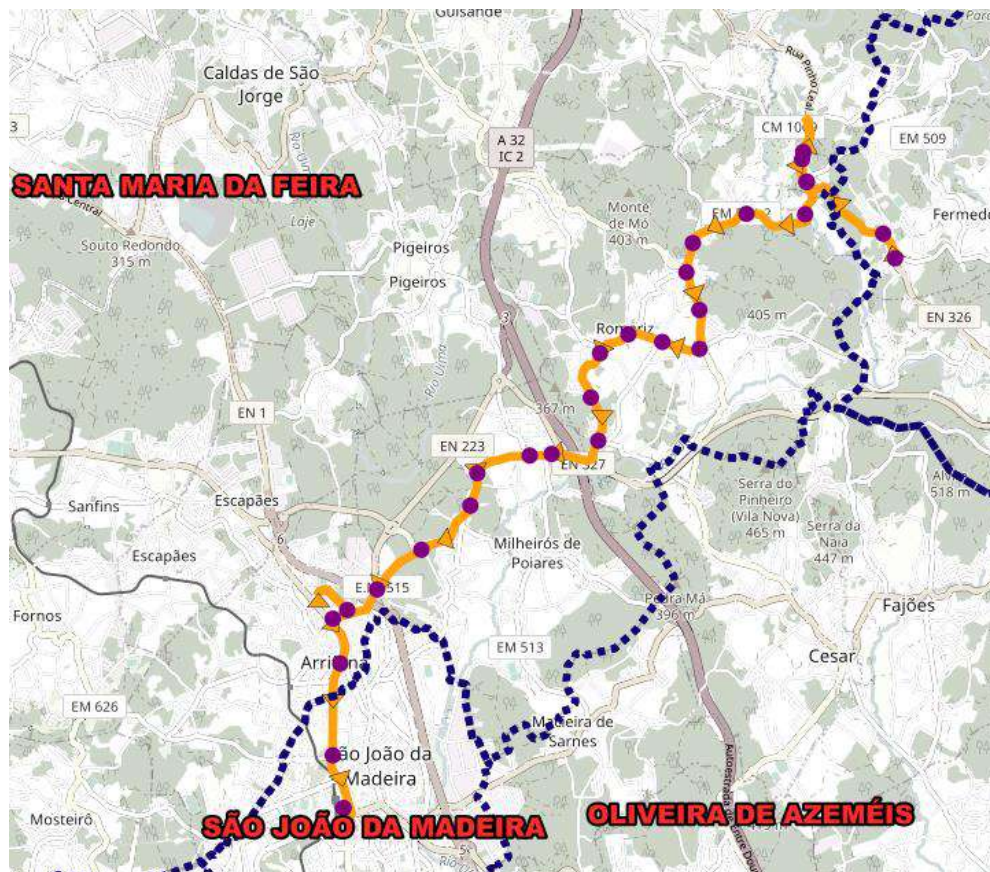
2026

<ul style="list-style-type: none"> ▲ S. João da Madeira (CCT) ▲ Museu da Chapelaria ▲ Terras S^{ta} Maria ▲ Terras S^{ta} Maria ▲ Terras S^{ta} Maria ▲ Rua Campo Verde ▲ Godinha ▲ EN 223 ▲ Azenha ▲ Bombelros ▲ C. D. Ferense ▲ Hospital S. Sebastião ▲ EN 223 ▲ S. Paulo Cruz ▲ Zona Comercial ▲ Estação D. João II ▲ Rot. Gil Eanes ▲ Av. D. João II ▲ ESCARPA SERRA PILAR ▲ Alexandre Hercúlane ▲ Parque das Camélias (CCT) 	IDA DIAS ÚTEIS OUTBOUND BUSINESS DAYS	DU
		S. João da Madeira (CCT)
	C. D. Ferense	08:47 07:00 08:45 07:07 - 07:17 07:32 07:39 08:02 07:45 - 08:17 08:37 08:47 09:00 - 10:15 10:45 12:15 12:45 13:15
	Hospital S. Sebastião	08:48 07:00 08:46 07:08 - 07:18 07:33 07:39 08:03 07:46 - 08:18 08:38 08:48 09:00 - 10:15 10:45 12:15 12:45 13:15
	S. Paulo Cruz	08:50 07:03 08:48 07:10 - 07:20 07:35 07:33 08:05 07:48 - 08:20 08:40 08:50 09:03 10:18 10:48 12:18 12:48 13:18
	Zona Comercial	08:52 07:04 08:49 07:12 08:50 07:22 07:27 07:24 08:07 07:49 07:50 08:22 08:42 08:52 09:04 09:50 10:19 10:59 12:19 12:49 13:19
	Estação D. João II	07:36 07:41 07:16 07:49 07:16 07:45 08:05 08:11 08:35 08:15 08:15 08:50 09:10 09:15 09:41 09:16 10:56 11:06 12:56 13:56
	Parque das Camélias (CCT)	- 08:00 - - - - - 08:29 - - - - - 10:00 - 11:15 11:45 13:15 13:45 14:15
	S. João da Madeira (CCT)	- 14:00 - 14:30 15:00 15:45 16:00 16:15 16:30 - - 17:00 17:15 17:30 - 18:00 - 18:30 18:30 20:30
	C. D. Ferense	13:00 14:15 14:30 14:45 15:18 16:03 16:15 16:30 16:45 16:30 - 17:15 17:32 17:47 - 18:15 18:00 - 18:45 18:45 20:45
	Hospital S. Sebastião	13:01 14:15 14:31 14:45 15:18 16:03 16:15 16:30 16:45 16:31 - 17:15 17:33 17:48 - 18:15 18:01 - 18:45 18:45 20:45
	S. Paulo Cruz	13:03 14:18 14:33 14:48 15:20 16:05 16:18 16:33 16:48 16:33 - 17:18 17:35 17:50 - 18:18 18:03 - 18:48 18:48 20:48
	Zona Comercial	13:04 14:19 14:34 14:49 15:22 16:07 16:19 16:34 16:49 16:34 16:30 17:19 17:37 17:52 17:33 18:19 18:04 18:30 18:49 18:48 20:49
	Estação D. João II	13:20 14:56 14:30 15:28 15:49 16:35 16:58 17:11 17:26 17:00 16:58 17:58 18:05 18:20 17:58 18:56 18:30 18:56 19:26 20:26 21:26
	Parque das Camélias (CCT)	- 10:10 - 10:40 - - 17:30 17:36 17:40 - - 18:10 - - - 18:10 - - 18:40 20:40 21:40
	S. João da Madeira (CCT)	- - - - - 07:45 - - - - 08:30 - - - - 10:00 11:00 11:30 13:00 13:30 -
	Parque das Camélias (CCT)	08:15 07:40 07:15 07:20 07:40 07:45 07:53 08:15 08:15 08:20 08:41 08:40 08:45 09:00 09:15 13:11 13:08 13:38 13:38 13:30
	Estação D. João II	08:40 09:38 09:11 09:46 08:08 08:05 08:20 08:21 08:41 08:46 09:19 09:08 09:07 09:28 09:25 10:49 11:55 12:06 13:26 14:06 13:56
	Zona Comercial	- 07:41 07:41 - 08:11 08:07 08:21 08:21 08:41 - 09:19 09:11 09:14 09:37 10:49 11:56 12:06 13:26 14:06 13:56
	EN 223	- 07:44 07:44 - 08:14 08:10 08:24 08:40 08:44 - 09:22 09:14 09:17 09:34 09:40 10:52 11:30 12:09 13:29 14:09 13:59
	Hospital S. Sebastião	- 07:46 07:45 - 08:16 08:12 08:26 08:42 08:45 - 09:25 09:16 09:19 09:36 09:42 10:56 11:40 12:10 13:40 14:10 14:00
	C. D. Ferense	- 08:10 - - 08:40 08:30 08:41 09:00 - - 09:46 09:40 09:40 10:00 10:00 11:16 11:56 12:26 13:56 14:26 -
	S. João da Madeira (CCT)	14:00 - 15:00 15:30 - - - - 17:00 17:30 - - - 18:30 18:30 - - 19:00 19:30 20:30 21:30 -
	Parque das Camélias (CCT)	14:08 14:30 15:08 15:38 15:45 16:00 16:30 17:00 17:08 17:38 17:30 18:00 18:00 18:08 18:41 18:30 18:30 18:68 19:38 20:41 21:38
	Estação D. João II	14:35 14:56 15:35 16:05 16:05 16:26 16:58 17:26 17:35 18:05 17:56 18:28 18:26 18:35 19:18 18:58 18:56 19:25 20:05 21:18 22:05
	Zona Comercial	14:36 14:56 15:36 16:06 16:07 - 17:01 - 17:36 18:08 17:58 18:31 - 18:36 19:13 19:01 18:96 19:36 20:09 21:19 22:06
	EN 223	14:39 14:59 15:39 16:09 16:10 - 17:04 - 17:39 18:09 17:59 18:34 - 18:39 19:22 19:04 18:99 19:39 20:09 20:22 20:49
	Hospital S. Sebastião	14:40 15:00 15:40 16:10 16:12 - 17:06 - 17:40 18:10 18:00 18:36 - 18:40 19:26 19:06 19:00 19:40 20:10 21:26 22:10
	C. D. Ferense	14:56 - 15:56 16:26 16:30 - 17:30 - 17:56 18:26 - 19:00 - 18:56 19:46 19:30 - 19:56 20:26 21:46 22:26



Este horário anula e substitui os anteriormente publicados. Edição de 22 de abril de 2024

MOBILIDADE DA ÁREA METROPOLITANA DO PORTO

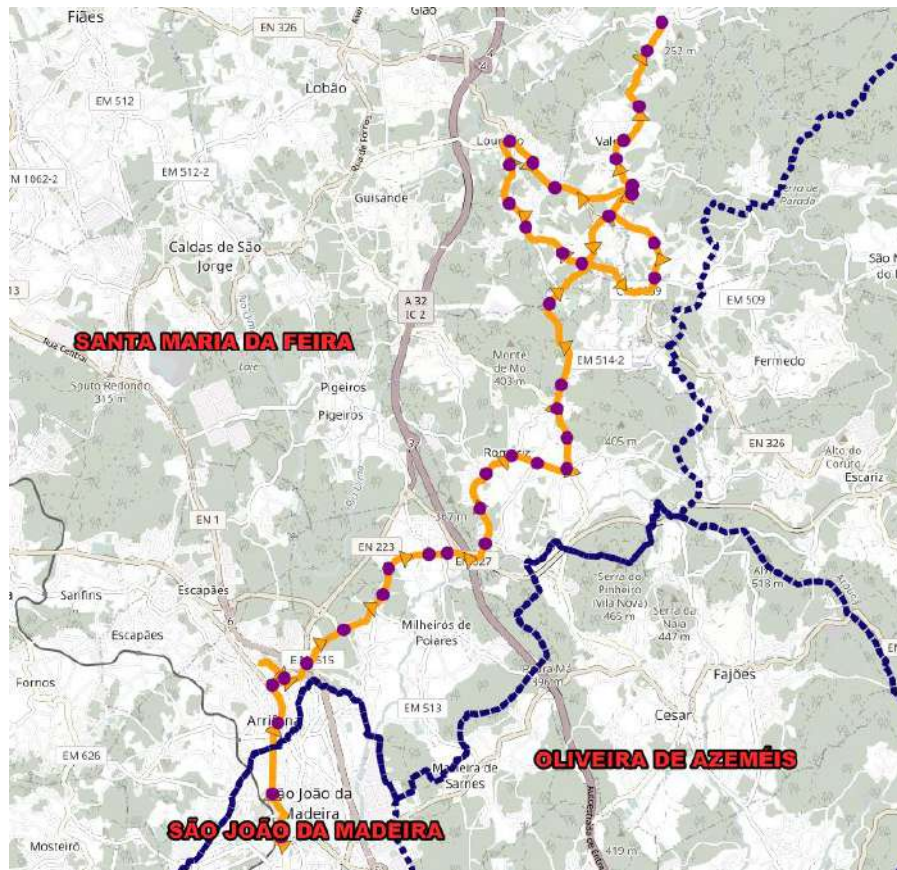


Linha 2034

Arouca (Cabeçais) - SJMadeira (CCT)

2034

	IDA	DU	SAB
▼▲ Fermêdo (Cabeçais)	OUTBOUND		
▼▲ Fermêdo (Cruz Estraca de Resumil)	Fermêdo (Cabeçais)	08:30 11:30 16:30 19:15	07:00 08:00
▼▲ Carvalhal	Carvalhal	08:33 11:33 16:33 19:18	07:03 08:03
▼▲ Carvalhal	Rua da Portela	08:38 11:38 16:38 19:23	07:08 08:08
▼▲ Carvalhal	Igreja	08:42 11:42 16:42 19:27	07:12 08:12
▼▲ Oliveira	Rua Gaiate	08:47 11:47 16:47 19:32	07:16 08:16
▼▲ Reguenga	Museu da Chapelaria	08:57 11:57 16:57 19:42	07:26 08:26
▼▲ Antero Fonseca	S. João da Madeira (CCT)	08:59 11:59 16:59 19:44	07:28 08:28
▼▲ Rua da Portela	VOLTA		
▼▲ Farmácia	INBOUND		
▼▲ Rot. Vila Nova	S. João da Madeira (CCT)	07:35 11:00 16:00 18:30	17:30 18:00
▼▲ Cooperativa	Museu da Chapelaria	07:36 11:01 16:01 18:31	17:31 18:01
▼▲ Igreja	Rua Gaiate	07:46 11:11 16:11 18:41	17:41 18:11
▼▲ Cruz Arroteias	Igreja	07:51 11:16 16:16 18:46	17:46 18:16
▼▲ Rua Fafão	Rua da Portela	07:55 11:20 16:20 18:50	17:49 18:19
▼▲ Rua Fafão	Carvalhal	08:00 11:25 16:25 18:55	17:55 18:25
▼▲ Rua Galate	Fermêdo (Cabeçais)	08:03 11:28 16:28 18:58	17:58 18:28
▼▲ Rua Galate			
▼▲ Rua Galate			
▼▲ Rua Pereiro			
▼▲ Rua Pereiro			
▼▲ Rua Pereiro			
▼▲ Rua C. Colombo			
▼▲ Terraç Stª Maris			
▼▲ Museu da Chapelaria			
▼▲ S. João da Madeira (CCT)			



Linha 2035

SJMadeira (CCT) - SMFeira (Pessegueiro do Vale)

2035

	IDA	DU																																			
<ul style="list-style-type: none"> ▲ S. João da Madeira (CCT) ▲ Museu da Chapelaria ▲ Terras de Maria ▲ Rua C. Colombo ▲ Rua Pereira ▲ Rua Pereira ▲ Rua Pereira ▲ Rua Galam ▲ Rua Galate ▲ Rua Galate ▲ Rua Paílão ▲ Rua Paílão ▲ Cruz Arrozeiras ▲ Igreja ▲ Cooperativa ▲ Kol Vila Nova ▲ Farmácia ▲ Rua da Portela ▲ Antim Fonseca ▲ Avilre ▲ Outeiro ▲ Tuzelo ▲ Capela ▲ Convento ▲ Cemitério ▲ Igreja ▲ Pedras ▲ Lagoa ▲ Pena ▲ Póvoa ▲ Granja ▲ Cunhã ▲ Pena ▲ Cabário ▲ Igreja ▲ Rua do Vale ▲ Oliveiras ▲ Pessegueiro 	<table border="1"> <thead> <tr> <th>OUTBOUND</th> <th>DU</th> </tr> </thead> <tbody> <tr> <td>S. João da Madeira (CCT)</td> <td>11:50 18:35</td> </tr> <tr> <td>Museu da Chapelaria</td> <td>11:51 18:36</td> </tr> <tr> <td>Rua Galate</td> <td>11:59 18:44</td> </tr> <tr> <td>Igreja</td> <td>12:03 18:48</td> </tr> <tr> <td>Rua da Portela</td> <td>12:06 18:51</td> </tr> <tr> <td>Igreja</td> <td>12:14 18:59</td> </tr> <tr> <td>Granja</td> <td>12:20 19:05</td> </tr> <tr> <td>Pessegueiro</td> <td>12:28 19:13</td> </tr> </tbody> </table> <table border="1"> <thead> <tr> <th>VOLTA</th> <th>DU</th> </tr> </thead> <tbody> <tr> <td>Pessegueiro</td> <td>06:30 12:30</td> </tr> <tr> <td>Granja</td> <td>06:37 12:37</td> </tr> <tr> <td>Igreja</td> <td>06:44 12:44</td> </tr> <tr> <td>Rua da Portela</td> <td>06:51 12:51</td> </tr> <tr> <td>Igreja</td> <td>06:54 12:54</td> </tr> <tr> <td>Rua Galate</td> <td>06:58 12:58</td> </tr> <tr> <td>Museu da Chapelaria</td> <td>07:06 13:06</td> </tr> <tr> <td>S. João da Madeira (CCT)</td> <td>07:07 13:07</td> </tr> </tbody> </table>	OUTBOUND	DU	S. João da Madeira (CCT)	11:50 18:35	Museu da Chapelaria	11:51 18:36	Rua Galate	11:59 18:44	Igreja	12:03 18:48	Rua da Portela	12:06 18:51	Igreja	12:14 18:59	Granja	12:20 19:05	Pessegueiro	12:28 19:13	VOLTA	DU	Pessegueiro	06:30 12:30	Granja	06:37 12:37	Igreja	06:44 12:44	Rua da Portela	06:51 12:51	Igreja	06:54 12:54	Rua Galate	06:58 12:58	Museu da Chapelaria	07:06 13:06	S. João da Madeira (CCT)	07:07 13:07
OUTBOUND	DU																																				
S. João da Madeira (CCT)	11:50 18:35																																				
Museu da Chapelaria	11:51 18:36																																				
Rua Galate	11:59 18:44																																				
Igreja	12:03 18:48																																				
Rua da Portela	12:06 18:51																																				
Igreja	12:14 18:59																																				
Granja	12:20 19:05																																				
Pessegueiro	12:28 19:13																																				
VOLTA	DU																																				
Pessegueiro	06:30 12:30																																				
Granja	06:37 12:37																																				
Igreja	06:44 12:44																																				
Rua da Portela	06:51 12:51																																				
Igreja	06:54 12:54																																				
Rua Galate	06:58 12:58																																				
Museu da Chapelaria	07:06 13:06																																				
S. João da Madeira (CCT)	07:07 13:07																																				



Linha 2056

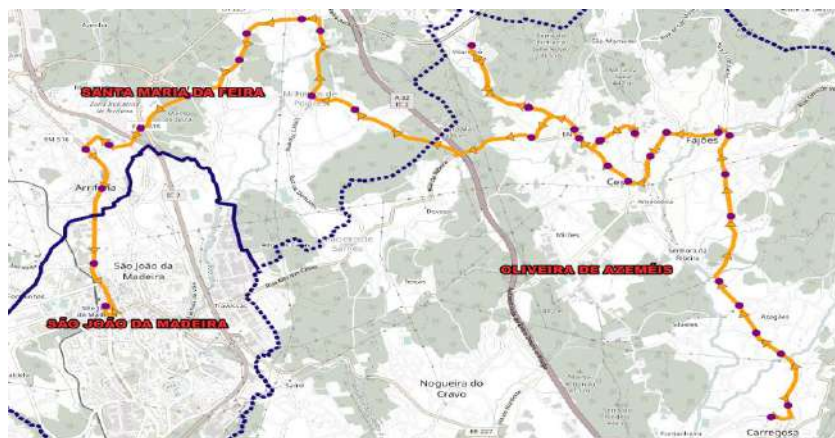
**SMFeira (Romariz) - SMFeira (Hospital)
via Milheirós de Poiares**

2056

<ul style="list-style-type: none"> ▲ Igreja ▲ Cruz. Arrceteias ▲ Rua Fafião ▲ Rua Fafião ▲ Rua Galate ▲ Escola de Milheirós de Poiares ▲ Igreja ▲ Casais ▲ Quinta Seixal ▲ Rua Ferreiro ▲ Escarigo ▲ Pereiro ▲ Rua Pereiro ▲ Rua Pereiro ▲ Escola ▲ Terras Stª Maria ▲ Rua Campo Verde ▲ Godinha ▲ EN 223 ▲ Azenha ▲ Bombeiros ▲ C. D. Feirense ▲ Centro Saúde ▲ Hospital S. Sebastião 	<table border="1"> <thead> <tr> <th>IDA</th> <th colspan="5">DU</th> </tr> <tr> <th>OUTBOUND</th> <th>2</th> <th>1</th> <th>2</th> <th>1</th> <th></th> </tr> </thead> <tbody> <tr> <td>Igreja</td> <td>08:45</td> <td>13:45</td> <td>15:30</td> <td>16:15</td> <td>17:45</td> </tr> <tr> <td>Escola de Milheirós de Poiares</td> <td>08:50</td> <td>13:50</td> <td>15:35</td> <td>16:20</td> <td>17:50</td> </tr> <tr> <td>Igreja</td> <td>08:52</td> <td>13:52</td> <td>15:37</td> <td>16:22</td> <td>17:52</td> </tr> <tr> <td>Pereiro</td> <td>08:57</td> <td>13:57</td> <td>15:42</td> <td>16:27</td> <td>17:57</td> </tr> <tr> <td>Escola</td> <td>09:01</td> <td>14:01</td> <td>15:46</td> <td>16:31</td> <td>18:01</td> </tr> <tr> <td>EN 223</td> <td>09:10</td> <td>14:10</td> <td>15:55</td> <td>16:40</td> <td>18:10</td> </tr> <tr> <td>Hospital S. Sebastião</td> <td>09:15</td> <td>14:15</td> <td>16:00</td> <td>16:45</td> <td>18:15</td> </tr> </tbody> </table> <table border="1"> <thead> <tr> <th>VOLTA</th> <th colspan="4">DU</th> </tr> <tr> <th>INBOUND</th> <th>2</th> <th>1</th> <th>2</th> <th></th> </tr> </thead> <tbody> <tr> <td>Hospital S. Sebastião</td> <td>08:15</td> <td>13:15</td> <td>15:00</td> <td>15:45</td> </tr> <tr> <td>EN 223</td> <td>08:20</td> <td>13:20</td> <td>15:05</td> <td>15:50</td> </tr> <tr> <td>Escola</td> <td>08:26</td> <td>13:26</td> <td>15:13</td> <td>15:58</td> </tr> <tr> <td>Pereiro</td> <td>08:32</td> <td>13:32</td> <td>15:17</td> <td>16:02</td> </tr> <tr> <td>Igreja</td> <td>08:37</td> <td>13:37</td> <td>15:22</td> <td>16:07</td> </tr> <tr> <td>Escola de Milheirós de Poiares</td> <td>08:39</td> <td>13:39</td> <td>15:24</td> <td>16:09</td> </tr> <tr> <td>Igreja</td> <td>08:45</td> <td>13:45</td> <td>15:30</td> <td>16:15</td> </tr> </tbody> </table> <p>1 Escolar - Dias Úteis School Days - Business Days 2 Férias Escolares - Dias Úteis School Holidays - Business Days</p>	IDA	DU					OUTBOUND	2	1	2	1		Igreja	08:45	13:45	15:30	16:15	17:45	Escola de Milheirós de Poiares	08:50	13:50	15:35	16:20	17:50	Igreja	08:52	13:52	15:37	16:22	17:52	Pereiro	08:57	13:57	15:42	16:27	17:57	Escola	09:01	14:01	15:46	16:31	18:01	EN 223	09:10	14:10	15:55	16:40	18:10	Hospital S. Sebastião	09:15	14:15	16:00	16:45	18:15	VOLTA	DU				INBOUND	2	1	2		Hospital S. Sebastião	08:15	13:15	15:00	15:45	EN 223	08:20	13:20	15:05	15:50	Escola	08:26	13:26	15:13	15:58	Pereiro	08:32	13:32	15:17	16:02	Igreja	08:37	13:37	15:22	16:07	Escola de Milheirós de Poiares	08:39	13:39	15:24	16:09	Igreja	08:45	13:45	15:30	16:15
IDA	DU																																																																																																			
OUTBOUND	2	1	2	1																																																																																																
Igreja	08:45	13:45	15:30	16:15	17:45																																																																																															
Escola de Milheirós de Poiares	08:50	13:50	15:35	16:20	17:50																																																																																															
Igreja	08:52	13:52	15:37	16:22	17:52																																																																																															
Pereiro	08:57	13:57	15:42	16:27	17:57																																																																																															
Escola	09:01	14:01	15:46	16:31	18:01																																																																																															
EN 223	09:10	14:10	15:55	16:40	18:10																																																																																															
Hospital S. Sebastião	09:15	14:15	16:00	16:45	18:15																																																																																															
VOLTA	DU																																																																																																			
INBOUND	2	1	2																																																																																																	
Hospital S. Sebastião	08:15	13:15	15:00	15:45																																																																																																
EN 223	08:20	13:20	15:05	15:50																																																																																																
Escola	08:26	13:26	15:13	15:58																																																																																																
Pereiro	08:32	13:32	15:17	16:02																																																																																																
Igreja	08:37	13:37	15:22	16:07																																																																																																
Escola de Milheirós de Poiares	08:39	13:39	15:24	16:09																																																																																																
Igreja	08:45	13:45	15:30	16:15																																																																																																

TRANSPORTES PÚBLICOS QUE PODERÃO SER UTILIZADOS PELOS ALUNOS DA EB DE MILHEIRÓS DE POIARES

Linha 1211 - OAzeméis (Escola da Carregosa) - SJMadeira (CCT) via Fajões UT5
Linha 1401 - SMFeira (Escolas) - SMFeira (Duas Igrejas) UT5
Linha 1402 - SJMadeira - circular via Outeiro UT5
Linha 1403 – SJMadeira – circular via Outeiro
Linha 1404 - SJMadeira - circular via Pigeiros UT5
Linha 2021 - SJMadeira (CCT) - SMFeira (Esc. Canedo) via Caldas de S. Jorge UT5
Linha 2022 - SMFeira (Milheirós de Poiares) - SMFeira (Pigeiros) UT5
Linha 2053 - SMFeira (Duas Igrejas) - SMFeira (Milheirós de Poiares) UT5
Linha 2056 – SMFeira (Romariz) – SMFeira (Hospital) via Milheirós de Poiares



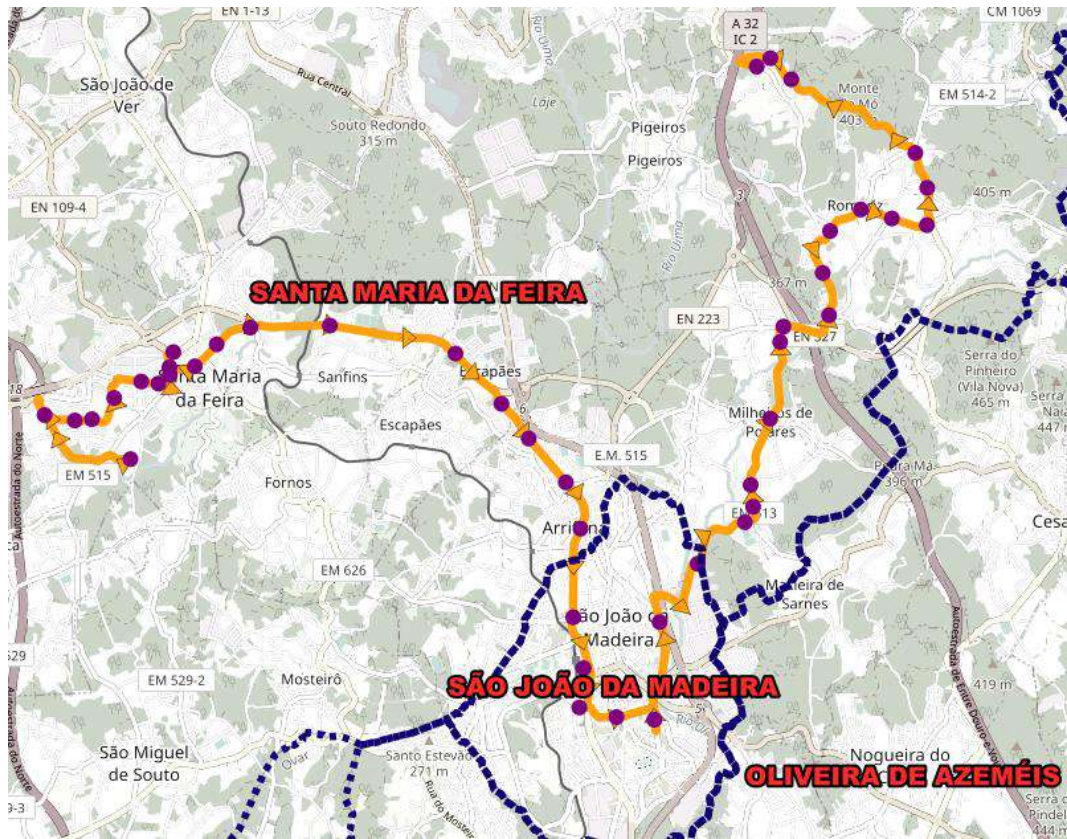
Linha 1211

**OAzeméis (Carregosa) - SJMadeira (CCT)
via Fajões**

1211

	IDA	DU
	OUTBOUND	1
EB2/3 de Carregosa	EB2/3 de Carregosa	13:40
Costeira	EB1 de Fajões	13:46
Azagães 4	Junta de Freguesia - Fajões	13:48
Azagães 3	Largo da Feira (Praça de Táxis)	13:50
Azagães 2	EB2/3 Fajões	13:53
Azagães	Junta de Freguesia - Cezar	13:54
Passos	Vilarinho	13:57
EB1 de Fajões	Escola de Milheirós de Poiares	14:07
Areal	Escola	14:08
Junta de Freguesia - Fajões	Museu da Chapelaria	14:09
Fajões (Praceta)	S. João da Madeira (CCT)	14:09
Cruz (Fajões)		
30 de Agosto		
Largo da Feira (Praça de Táxis)		
Largo da Feira (Quiosque)		
3ª da Graça		
Ricoto		
EB2/3 Fajões		
Ricoto		
Junta de Freguesia - Cezar		
Cezar (Cemitério)		
Cavadas		
Vilarinho		
Cavadas		
Camp. de Vila		
Rua da Palhaça		
Igreja		
Escola de Milheirós de Poiares		
Rua Galate		
Rua Galate		
Rua Pereira		
Rua Pereira		
Escola		
Terras Stª Maria		
Terras Stª Maria		
Museu da Chapelaria		
S. João da Madeira (CCT)		
	VOLTA	DU
	INBOUND	1
	S. João da Madeira (CCT)	07:30
	Museu da Chapelaria	07:21
	Escola	07:26
	Escola de Milheirós de Poiares	07:31
	Vilarinho	07:41
	Junta de Freguesia - Cezar	07:44
	EB2/3 Fajões	07:46
	Largo da Feira (Quiosque)	07:48
	Junta de Freguesia - Fajões	07:51
	EB1 de Fajões	07:52
	EB2/3 de Carregosa	07:59

1) Escolar - Dias Úteis | School Days - Business Days



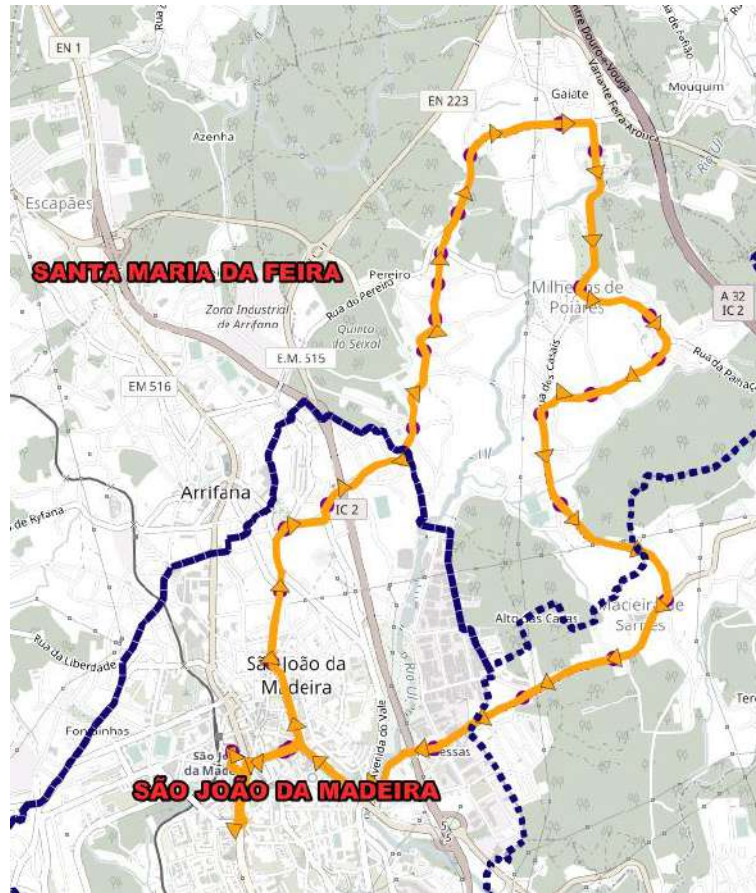
Linha 1401

SMFeira (Escolas) - SMFeira (Duas Igrejas)

1401

ORA	DU
SAÍDA	1
Escola Fernando Pessoa	18:30
Zona Comercial	18:34
António Sérgio	18:35
Escola Secundária 2	18:36
Centro Saúde	18:39
Hospital c. Sebastião	18:40
Museu da Chapelaria	18:57
S. João da Madeira (CCT)	19:00
Av. da Misericórdia (Hospital)	19:01
Escola Oliveira Júnior	19:04
Rua do Vale (Parque do Rio U)	19:07
Igreja	19:16
Escola de Milheirós de Poares	19:18
Igreja	19:24
Rua Lameiras	19:34
VOLTA	1
Rua Lameiras	07:45
Igreja	07:54
Escola de Milheirós de Poares	08:00
Igreja	08:03
Rua do Vale (Parque do Rio U)	08:11
Escola Oliveira Júnior	08:14
Quinta (Academia de Música)	08:16
Av. da Misericórdia (Hospital)	08:18
S. João da Madeira (CCT)	08:20
Museu da Chapelaria	08:22
Hospital c. Sebastião	09:40
Centro Saúde	08:41
Secundária	08:43
Zona Comercial	08:46
Escola Fernando Pessoa	08:49

1) Escolar - Dias (leis) | School Days - Business Days



Linha 1402

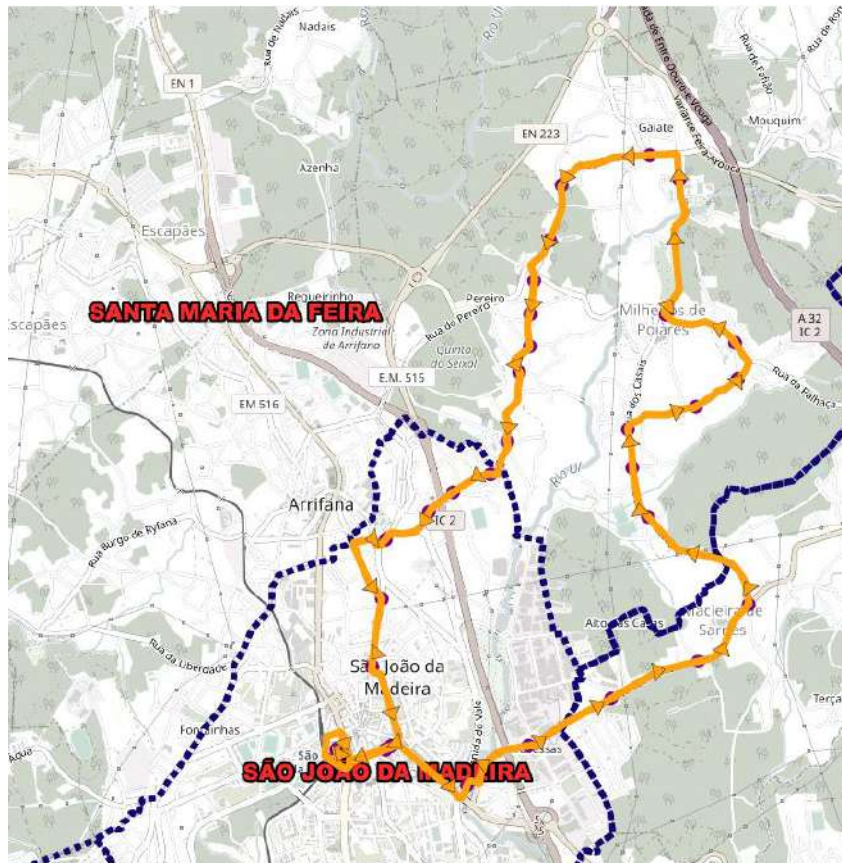
**SJMadeira - circular
via Outeiro**

1402

- ▼ S. João da Madeira (CCT)
- ▼ Rua João de Deus (Tribunal)
- ▼ R. Alão de Moraes (Bombeiros Antigos)
- ▼ Largo de S. João
- ▼ Parque Municipal Ferreira de Castro
- ▼ Rua do Condestável (Capela N.ª Sr.ª de Fátima)
- ▼ Seixal
- ▼ Quinta Seixal
- ▼ Rua Ferreira
- ▼ Escarigo
- ▼ Pereiro
- ▼ Rua Pereiro
- ▼ Rua Galate
- ▼ Rua Galate
- ▼ Escola de Milheirós de Poiares
- ▼ Igreja
- ▼ Rua da Palhaça
- ▼ Rua Milheirós
- ▼ Rua Milheirós
- ▼ Rua Dentazes
- ▼ Rua Dentazes
- ▼ Lugar do Cruzeiro
- ▼ Macieira de Sarnes (Escola)
- ▼ Macieira de Sarnes (Zona Industrial)
- ▼ Zona Industrial das Travessas
- ▼ Rua do Vale (Ponte)
- ▼ Rua João de Deus (Tribunal)
- ▼ S. João da Madeira (CCT)

	DU				
	1	2	1	1	1
S. João da Madeira (CCT)	07:00	10:00	10:30	17:10	18:50
R. Alão de Moraes (Bombeiros Antigos)	07:04	10:04	10:34	17:14	18:54
Parque Municipal Ferreira de Castro	07:06	10:06	10:36	17:16	18:56
Seixal	07:10	10:10	10:40	17:20	19:00
Escola de Milheirós de Poiares	07:17	10:17	10:47	17:27	19:07
Igreja	07:20	10:20	10:50	17:30	19:10
Macieira de Sarnes (Escola)	07:30	10:30	11:00	17:40	19:20
S. João da Madeira (CCT)	07:38	10:38	11:08	17:48	19:28

1 | Escolar - Dias Úteis | School Days - Business Days
2 | Férias Escolares - Dias Úteis | School Holidays - Business Days



Linha 1403

**SJMadeira - circular
via Outeiro**

1403

- ▼ S. João da Madeira (CCT)
- ▼ Rua João de Deus (Tribunal)
- ▼ Rua do Vale (Ponte)
- ▼ Zona Industrial das Travessas
- ▼ Madeira de Sames (Zona Industrial)
- ▼ Madeira de Sames (Escola)
- ▼ Lugar do Cruzeiro
- ▼ Rua Dentazos
- ▼ Rua Dentazos
- ▼ Rua Dentazos
- ▼ Rua Milheirós
- ▼ Rua Milheirós
- ▼ Rua da Palhaça
- ▼ Igreja
- ▼ Escola de Milheirós de Poiares
- ▼ Rua Galite
- ▼ Rua Galite
- ▼ Rua Pereiro
- ▼ Pereiro
- ▼ Escarige
- ▼ Rua Ferreiro
- ▼ Quinta Seixal
- ▼ Seixal
- ▼ Parinho
- ▼ Parinho (Associação de Municípios)
- ▼ Rua do Condestável (Capela N.ª Sr.ª de Fátima)
- ▼ Parque Municipal Ferreira de Castro
- ▼ Largo de S. João
- ▼ R. Alão de Morais (Bombeiros Antigos)
- ▼ Rua João de Deus (Tribunal)
- ▼ S. João da Madeira (CCT)

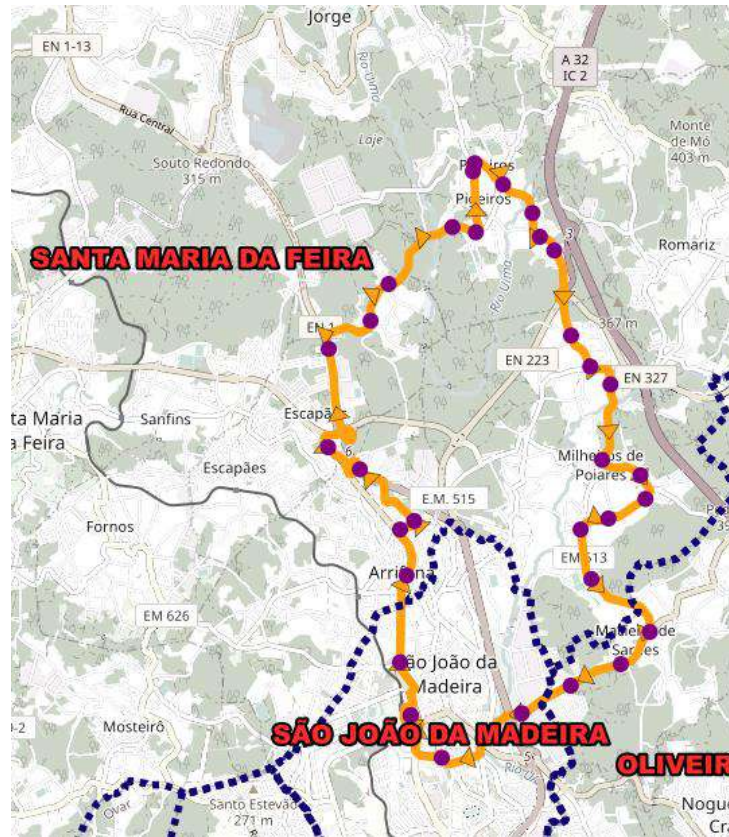
	DU			
	1	1	1	1
S. João da Madeira (CCT)	08:00	14:00	16:30	17:40
Rua do Vale (Ponte)	08:04	14:04	16:34	17:44
Macieira de Sarnes (Escola)	08:09	14:09	16:39	17:49
Igreja	08:19	14:19	16:49	17:59
Escola de Milheirós de Poiares	08:22	14:22	16:52	18:02
Rua Ferreiro	08:28	14:28	16:58	18:08
Parinho (Associação de Municípios)	08:31	14:31	17:01	18:11
Parque Municipal Ferreira de Castro	08:33	14:33	17:03	18:13
R. Alão de Morais (Bombeiros Antigos)	08:36	14:36	17:06	18:16
S. João da Madeira (CCT)	08:39	14:39	17:09	18:19

1) Escolar - Dias Úteis | School Days - Business Days



Este horário anula e substitui os anteriormente publicados. Edição de 22 de abril de 2024

MOBILIDADE DA ÁREA METROPOLITANA DO PORTO



Linha 1404

**SJMadeira - circular
via Pigeiros**

1404

- ▼ S. João da Madeira (CCT)
- ▼ Museu da Chapelaria
- ▼ Terras Stª Maria
- ▼ Rua C. Colombo
- ▼ Escola
- ▼ Pedro A. Cabral
- ▼ Rua Campo Verde
- ▼ Meia Légua
- ▼ Rua Nadaís
- ▼ Rua Nadaís
- ▼ Rua 25 Abril
- ▼ Vinhó
- ▼ Biblioteca de Pigeiros
- ▼ Igreja
- ▼ Largo da Presa
- ▼ Além do Rio
- ▼ Além do Rio
- ▼ Rua da Gândara
- ▼ Rua Gândara
- ▼ Rua Gândara
- ▼ Escola de Milheirós de Poiares
- ▼ Igreja
- ▼ Rua da Pathaça
- ▼ Rua Milheirós
- ▼ Rua Milheirós
- ▼ Rua Dentazes
- ▼ Rua Dentazes
- ▼ Lugar do Cruzeiro
- ▼ Macieira de Sarnes (Escola)
- ▼ Macieira de Sarnes (Zona Industrial)
- ▼ Zona Industrial das Travessas
- ▼ Rua do Vale (Ponte)
- ▼ Quintã (Academia de Música)
- ▼ S. João da Madeira (CCT)

	DU				
	1	1	1	1	1
S. João da Madeira (CCT)	07:40	11:00	13:20	14:30	18:10
Museu da Chapelaria	07:42	11:02	13:22	14:32	18:12
Terras Stª Maria	07:43	11:03	13:23	14:33	18:13
Escola	07:45	11:05	13:25	14:35	18:15
Meia Légua	07:51	11:11	13:31	14:41	18:21
Biblioteca de Pigeiros	07:57	11:17	13:37	14:47	18:27
Rua da Gândara	08:01	11:21	13:41	14:51	18:31
Escola de Milheirós de Poiares	08:04	11:24	13:44	14:54	18:34
Igreja	08:06	11:26	13:46	14:56	18:36
Rua Dentazes	08:09	11:29	13:49	14:59	18:39
Macieira de Sarnes (Escola)	08:13	11:33	13:53	15:03	18:43
Quintã (Academia de Música)	08:17	11:37	13:57	15:07	18:47
S. João da Madeira (CCT)	08:19	11:39	13:59	15:09	18:49

1) Escolar - Dias Úteis | School Days - Business Days



Linha 2021

SJMadeira (CCT) - SMFeira (Esc. Canedo)
via Caldas de S. Jorge

2021

- ▲ S. João da Madeira (CCT)
- ▲ Rua João de Deus (Tribunat)
- ▲ R. Alão de Morais (Bombeiros Antigos)
- ▲ Largo de S. João
- ▲ Museu da Chaplinaria
- ▲ Tenas S.ª Maria
- ▲ Parque Municipal Ferreira de Castro
- ▲ Rua do Condestravel (Casa da N.ª Sr.ª de Fátima)
- ▲ Popinina (Associação do Município)
- ▲ Pórtico
- ▲ Social
- ▲ Quinta Sebal 2
- ▲ Quinta Sebal
- ▲ Rua Forno
- ▲ Escalvão
- ▲ Peneiro
- ▲ Rua Pereira
- ▲ Rua Galate
- ▲ Rua Galate
- ▲ Rua Gândara
- ▲ Rua Gândara
- ▲ Rua de Gândara
- ▲ Além do Rio
- ▲ Adm do Rio
- ▲ Largo da Pressa
- ▲ Igreja
- ▲ Passadi
- ▲ Rua Azevedo
- ▲ Rua Azevedo
- ▲ Rua Nemeirodo
- ▲ Termas
- ▲ Rua Anonadros
- ▲ Ribeira
- ▲ Alcoa
- ▲ Rua de Forno
- ▲ Rua de Fornos
- ▲ Rua de Fornos
- ▲ Rua Comércio
- ▲ Corga/Farmácia
- ▲ Corga
- ▲ Descolateralmente
- ▲ Av. Liberdade
- ▲ Av. Liberdade
- ▲ Av. Liberdade
- ▲ Fazide
- ▲ Fazide
- ▲ Zona comercial
- ▲ Cemitério
- ▲ Centro Social
- ▲ Escola de Canedo

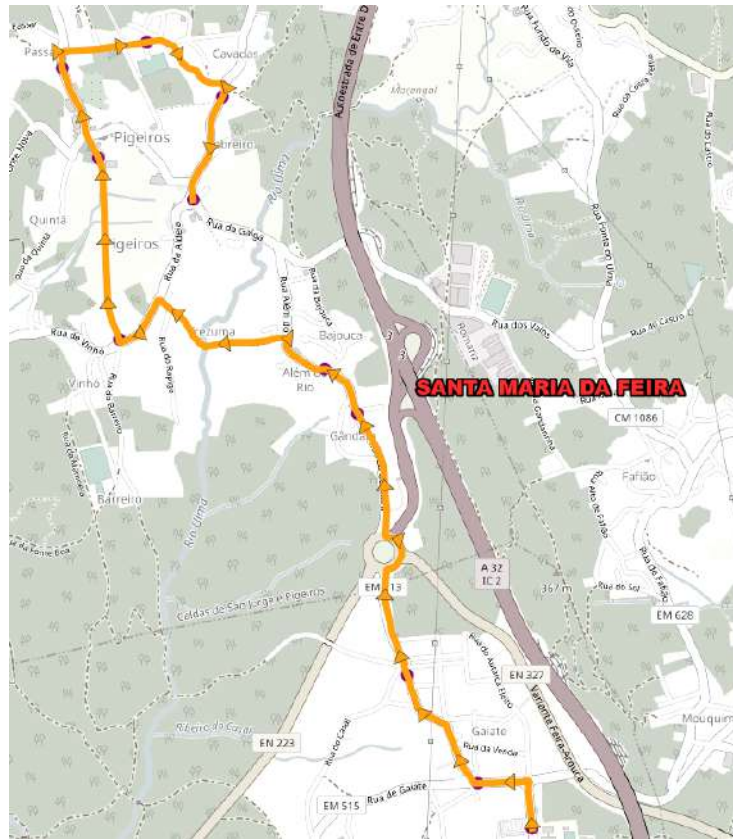
IDA		DU				
OUTBOUND		1				
S. João da Madeira (CCT)		07:30	12:00	12:30	16:00	18:30
Parque Municipal Ferreira de Castro		07:35	12:05	12:35	16:05	18:35
Rua Gândara		07:43	12:13	12:43	16:13	18:43
Igreja		07:49	12:19	12:49	16:19	18:49
Termas		07:54	12:24	12:54	16:24	18:54
Rua de Fornos		07:59	12:29	12:59	16:29	18:59
Descobrimentos		08:06	12:36	13:06	16:36	19:06
Escola de Canedo		08:14	12:44	13:14	16:44	19:14
VOLTA		DU				
INBOUND		1				
Escola de Canedo		06:45	08:15	11:00	14:30	16:45
Descobrimentos		06:52	08:22	11:07	14:37	16:52
Rua de Fornos		06:59	08:29	11:14	14:44	16:59
Termas		07:04	08:34	11:19	14:49	17:04
Igreja		07:09	08:39	11:24	14:54	17:09
Rua Gândara		07:16	08:46	11:30	15:00	17:16
Parque Municipal Ferreira de Castro		07:23	08:53	11:38	15:08	17:23
S. João da Madeira (CCT)		07:29	08:59	11:44	15:14	17:29

1 | Escolar - Dias Úteis | School Days - Business Days



Este horário anula e substitui os anteriormente publicados. Edição de 3 de abril de 2024

MOBILIDADE DA ÁREA METROPOLITANA DO PORTO



Linha 2022

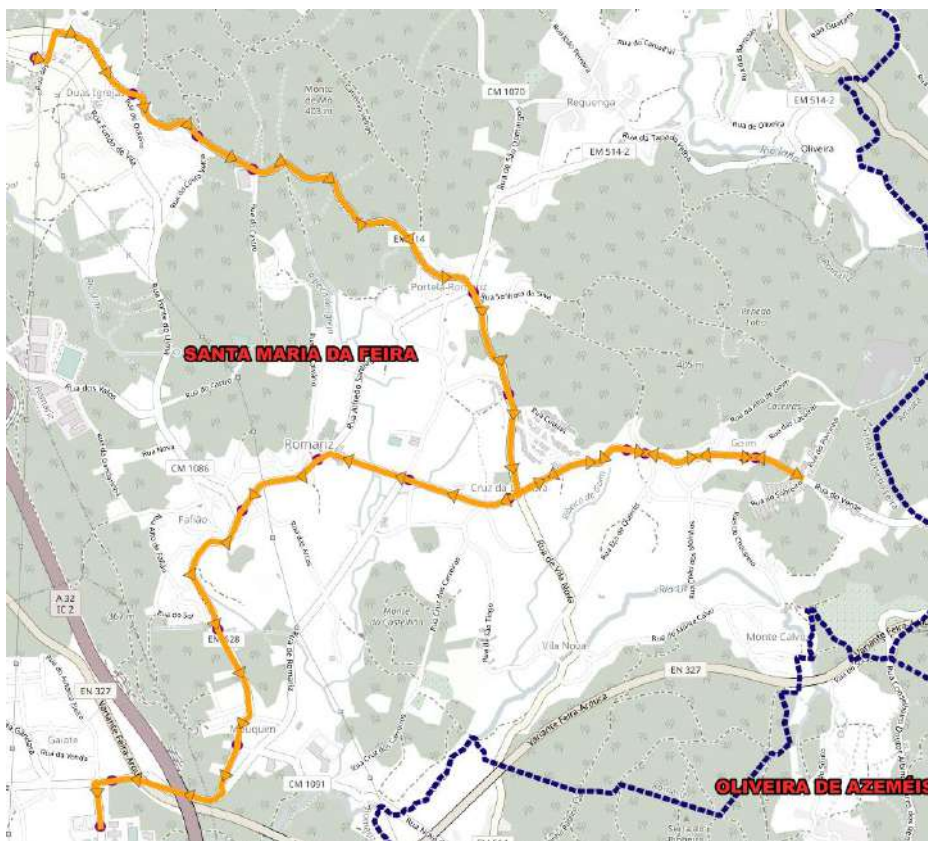
SMFeira (Milheirós de Poiares) - SMFeira (Pigeiros)

2022

- ▼▲ Escola de Milheirós de Poiares
- ▼▲ Rua Gaiate
- ▼▲ Rua Gândara
- ▼▲ Rua Gândara
- ▼▲ Rua da Gândara
- ▼▲ Além do Rio
- ▼▲ Vinhó
- ▼▲ Biblioteca de Pigeiros
- ▼▲ Passal
- ▼▲ Campo Futebol
- ▼▲ Rua Cavadas
- ▼▲ Largo da Presa

IDA	DU
OUTBOUND	1 1
Escola de Milheirós de Poiares	13:35 18:15
Rua da Gândara	13:37 18:17
Vinhó	13:39 18:19
Biblioteca de Pigeiros	13:40 18:20
Largo da Presa	13:42 18:22
VOLTA	DU
INBOUND	1 1
Largo da Presa	07:20 13:15
Biblioteca de Pigeiros	07:20 13:15
Vinhó	07:21 13:16
Rua da Gândara	07:23 13:18
Escola de Milheirós de Poiares	07:26 13:21

1 | Escolar - Dias Úteis | School Days - Business Days



Linha 2053

SMFeira (Duas Igrejas) - SMFeira (Milheirós de Poiares)

2053

- ▼ Rua Lameiras
- ▼ Pedro Castro
- ▼ Pedro Castro
- ▼ Rua da Portela
- ▼ Farmácia
- ▼ Rua de Goim
- ▼ Rua de Goim
- ▼ Rua de Goim
- ▼ Rua de Goim
- ▼ Rua de Goim
- ▼ Rot. Vila Nova
- ▼ Cooperativa
- ▼ Igreja
- ▼ Cruz. Arroteiras
- ▼ Rua Fafião
- ▼ Rua Fafião
- ▼ Rua Gaiate
- ▼ Escola de Milheirós de Poiares

IDA	DU
OUTBOUND	1 1
Rua Lameiras	07:10 13:10
Rua da Portela	07:16 13:16
Rua de Goim	07:21 13:21
Rot. Vila Nova	07:25 13:25
Rua Fafião	07:30 13:30
Escola de Milheirós de Poiares	07:35 13:35
VOLTA	DU
INBOUND	1 1
Escola de Milheirós de Poiares	13:35 18:15
Rua Fafião	13:38 18:18
Rot. Vila Nova	13:43 18:23
Rua de Goim	13:46 18:26
Rua da Portela	13:52 18:32
Rua Lameiras	14:00 18:40

1 | Escolar - Dias Úteis | School Days - Business Days



Linha 2056

SMFeira (Romariz) - SMFeira (Hospital)
via Milheirós de Poiares

2056

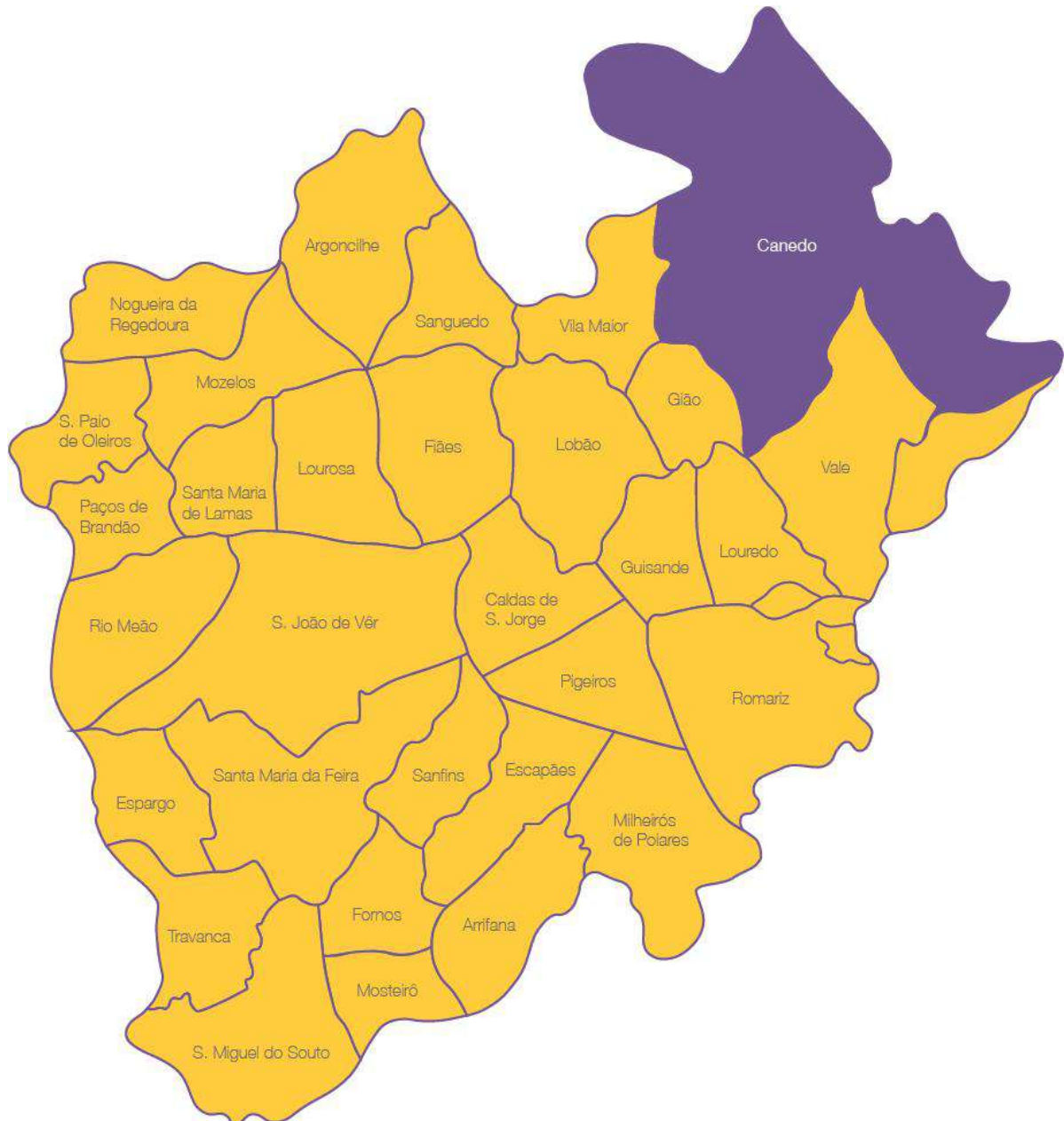
- ▲ Igreja
- ▲ Cruz, Arrceteias
- ▲ Rua Fafião
- ▲ Rua Fafião
- ▲ Rua Galate
- ▲ Escola de Milheirós de Poiares
- ▲ Igreja
- ▲ Casais
- ▲ Quinta Seixal
- ▲ Rua Ferreiro
- ▲ Escarigo
- ▲ Pereiro
- ▲ Rua Pereiro
- ▲ Rua Pereiro
- ▲ Escola
- ▲ Terras Stª Maria
- ▲ Rua Campo Verde
- ▲ Godinha
- ▲ EN 223
- ▲ Azenha
- ▲ Bombeiros
- ▲ C. D. Feirense
- ▲ Centro Saúde
- ▲ Hospital S. Sebastião

IDA	DU				
OUTBOUND	2	1	2	1	
Igreja	08:45	13:45	15:30	16:15	17:45
Escola de Milheirós de Poiares	08:50	13:50	15:35	16:20	17:50
Igreja	08:52	13:52	15:37	16:22	17:52
Pereiro	08:57	13:57	15:42	16:27	17:57
Escola	09:01	14:01	15:46	16:31	18:01
EN 223	09:10	14:10	15:55	16:40	18:10
Hospital S. Sebastião	09:15	14:15	16:00	16:45	18:15

VOLTA	DU			
INBOUND	2	1	2	1
Hospital S. Sebastião	08:15	13:15	15:00	15:45
EN 223	08:20	13:20	15:05	15:50
Escola	08:28	13:28	15:13	15:58
Pereiro	08:32	13:32	15:17	16:02
Igreja	08:37	13:37	15:22	16:07
Escola de Milheirós de Poiares	08:39	13:39	15:24	16:09
Igreja	08:45	13:45	15:30	16:15

1 | Escolar - Dias Úteis | School Days - Business Days
2 | Férias Escolares - Dias Úteis | School Holidays - Business Days

AGRUPAMENTO DE ESCOLAS DE CANEDO



ESCOLAS QUE CONSTITUEM O AGRUPAMENTO E SUA LOCALIZAÇÃO GEOGRÁFICA



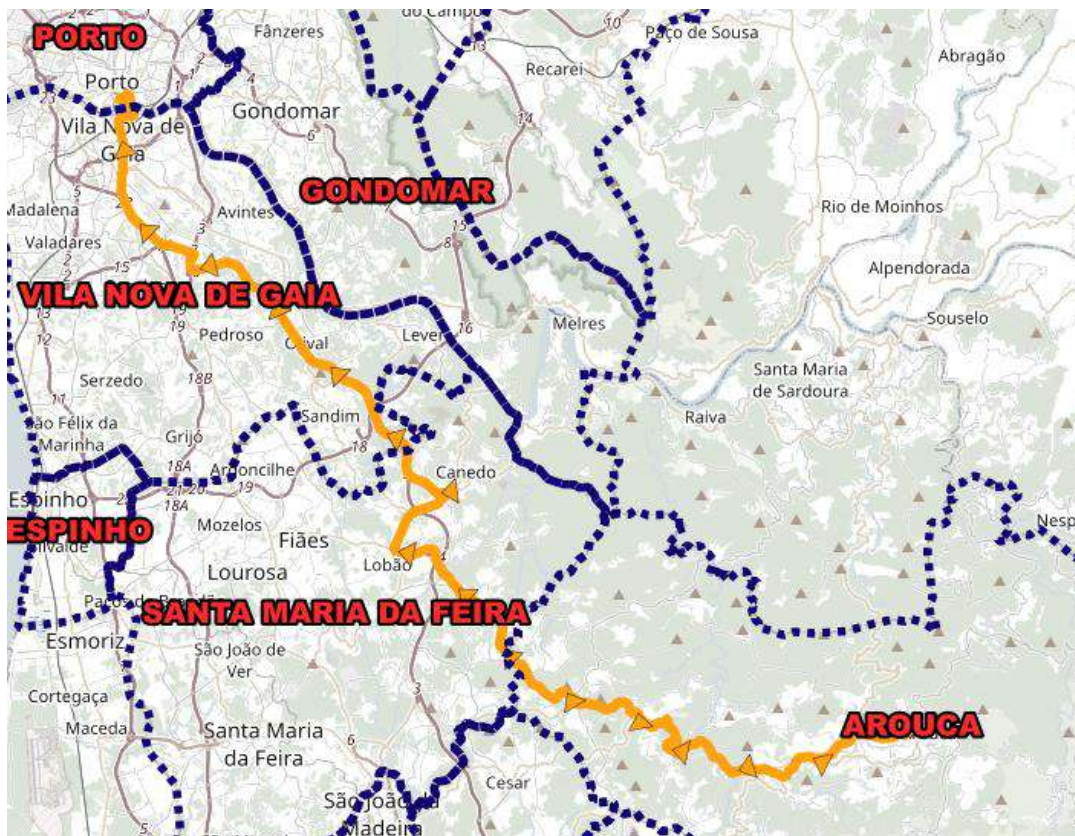
Previsão horário escolar		
Período	Entrada	Saída
Manhã	08:10	13:35
Tarde	14:00	16:40

Grau de Ensino	Número de Alunos
2.º CEB	47
3.º CEB	65

TRANSPORTES PÚBLICOS QUE PODERÃO SER UTILIZADOS PELOS ALUNOS DA

EB DE CANEDO

Linha 1004 - Arouca (CCT) - Porto (Camélias) pela A32 UT5
Linha 2009 - SMFeira (Canedo) - circular UT5
Linha 2012 - SMFeira (Esc. Argoncilhe) - VNGaia (Lever) UT5
Linha 2013 - Castelo de Paiva (centro) - Espinho (Hospital) UT5
Linha 2021 - SJMadeira (CCT) - SMFeira (Esc. Canedo) via Caldas de S. Jorge UT5
Linha 2050 - SMFeira (Mota) - SMFeira (Esc. Canedo) UT5
Linha 8001 - SMFeira (Escola de Canedo) - Gondomar (Lomba) UT2
Linha 8002 - SMFeira (Escola de Canedo) - Gondomar (Areja) UT2
Linha 9027 - SMFeira (Canedo) - VNGaia (Estação D. João II) via Lever UT4
Linha 9036 - SMFeira (Esc. Canedo) - VNGaia (Escolas do Olival) UT4



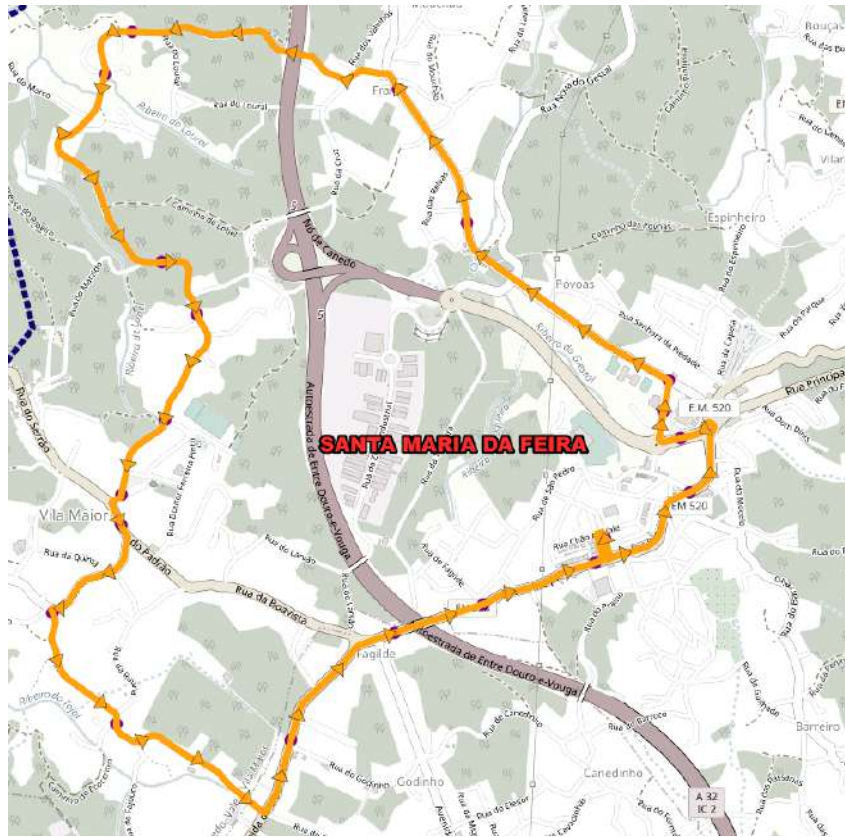
Linha 1004

Arouca (CCT) - Porto (Camélias) pela A32

1004

	IDA		DU	
	1	2	1	2
Arouca CCT	07:45	08:04	16:30	
Cela (Uró)	07:51	08:04	15:36	
Rossas (Escola)	07:55	08:10	15:40	
Mansores (Escola)	08:09	08:24	15:54	
Escariz (Cruz. Junta de Freguesia)	08:17	08:32	16:02	
Rua Central	08:30	08:45	16:15	
Corça	08:35	08:50	16:20	
Acesso A32	08:41	09:04	16:26	
Estação D. João II	09:07	09:23	16:52	
General Torres	09:10	09:26	16:55	
Parque das Camélias (CCT)	09:14	09:28	16:59	
	VOLTA		DU	
	INBOUND		2	
Parque das Camélias (CCT)	09:00	16:30		
General Torres	09:04	16:34		
Estação D. João II	09:06	16:36		
Acesso A32	09:32	17:02		
Corça	09:38	17:08		
Rua Central	09:43	17:13		
Escariz (Cruz. Junta de Freguesia)	09:55	17:26		
Mansores (Escola)	10:04	17:34		
Rossas (Escola)	10:18	17:48		
Cela (Uró)	10:23	17:52		
Arouca (CCT)	10:28	17:58		

1) Escolar - Dias Úteis | School Days - Business Days
2) Férias Escolares - Dias Úteis | School Holidays - Business Days



Linha 2009

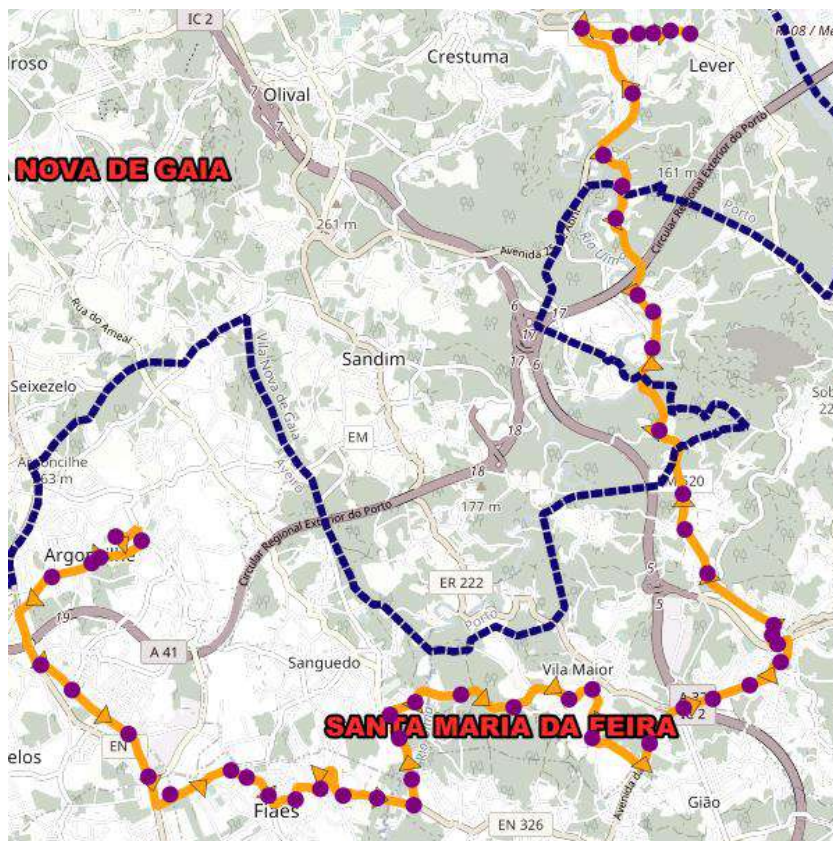
SMFeira (Canedo) - circular

2009

- ▼ Centro Escolar
- ▼ Centro Social
- ▼ Relvas
- ▼ Framil
- ▼ Rua da Cruz
- ▼ Cedofeita
- ▼ Campo Futebol
- ▼ Igreja
- ▼ Rua do Padrão
- ▼ Estrada
- ▼ Barreiro
- ▼ Av. Liberdade
- ▼ Façilde
- ▼ Façilde
- ▼ Zona Comercial
- ▼ Eleito Local
- ▼ Eleito Local
- ▼ Cemitério
- ▼ Acesso A32
- ▼ Centro Escolar

	DU			
	1	1	1	1
Centro Escolar	07:33	08:50	14:15	16:40
Framil	07:38	08:55	14:20	16:45
Igreja	07:45	09:02	14:27	16:52
Eleito Local	07:56	09:13	14:38	17:03
Centro Escolar	08:00	09:17	14:42	17:07

1 | Escolar - Dias Úteis | School Days - Business Days



Linha 1202

SMFeira (Esc. Argoncilhe) - VNGaia (Lever)

2012

- ▼ Esc. Argoncilhe
- ▼ S. Martinho
- ▼ S. Domingos
- ▼ Largo S.ª Neves
- ▼ S. Domingos
- ▼ Rua B. Coimbra
- ▼ Central Vergadia
- ▼ Remil
- ▼ CNI - Verçada
- ▼ Interface Lourosa/Fiães
- ▼ Zona Comercial
- ▼ Chousa de Cima
- ▼ Chousa de Cima
- ▼ Souto
- ▼ Souto
- ▼ Grandal
- ▼ E.ª R.ª Fiães
- ▼ Casqueira
- ▼ Tabuça
- ▼ Castanheira
- ▼ Castanheira
- ▼ Agrelha de Baixo
- ▼ Rua Gaite
- ▼ Redonda
- ▼ Estrada
- ▼ Rua Melcasso
- ▼ Barrero
- ▼ Av. Liberdade
- ▼ Fagilde
- ▼ Fagilde
- ▼ Zona Comercial
- ▼ Cemitério
- ▼ Pinheiro Manso
- ▼ Acesso A37
- ▼ Centro Escolar
- ▼ Centro Social
- ▼ Relvas
- ▼ Framil
- ▼ Mourão
- ▼ Canedo (Gougóvia)
- ▼ Várzea
- ▼ Rua da Póvoa
- ▼ Rua da Póvoa
- ▼ Póvoa
- ▼ Cruzamento Costuras
- ▼ Chão Póvoa - LEVER
- ▼ Pátulas
- ▼ Pátulas - LEVER IGREJA
- ▼ Bairro da Barragem
- ▼ Rua Central
- ▼ Igreja Lever
- ▼ Campo de Futebol
- ▼ Círculo Agostinho
- ▼ GNR - Lever Portelinha

IDA	DU
ESCOLA/ESC	1 1
Escola Argoncilhe	13:10 16:10
Rua B. Coimbra	13:13 16:13
Interface Lourosa/Fiães	13:16 16:16
Tabuça	13:21 16:21
Estrada	13:25 16:25
Centro Escolar	13:30 16:30
Framil	13:32 16:32
Várzea	13:35 16:35
Pátulas	13:40 16:40
Igreja Lever	13:43 16:43
GNR - Lever Portelinha	13:43 16:43

VOLTA	DU
INSCOL/ESC	1
GNR - Lever Portelinha	07:25
Igreja Lever	07:25
Pátulas - LEVER IGREJA	07:27
Várzea	07:42
Framil	07:45
Centro Escolar	07:47
Estrada	07:52
Castanheira	07:56
Interface Lourosa/Fiães	08:01
Rua B. Coimbra	08:04
Escola Argoncilhe	08:07

1 | Escolar - Dias Úteis | School Days - Business Days



Linha 2013

Castelo de Paiva (centro) - Espinho (Hospital)

2013

IDA OUTBOUND	DU	1 1 2			BAR	DOM e FER
		1	1	2		
Sozoadro (Igreja)	06:30	12:30	14:40	16:00	07:00	07:50
Pedrido (Praia Fluvial)	07:00	13:00	15:10	16:30	07:30	08:20
Lousado	07:24	13:24	15:34	16:54	07:54	08:44
Corga	07:32	13:32	15:42	17:02	08:02	08:52
Interface Lourica/Filias	07:43	13:43	15:53	17:13	08:13	09:03
Picoto	07:49	13:49	15:58	17:18	08:18	09:08
Igreja	07:55	13:55	16:05	17:25	08:25	09:15
Centro Escolar Anta	08:00	14:00	16:10	17:30	08:30	09:20
Espinho (Hospital)	08:05	14:05	16:15	17:35	08:35	09:25
VOLTA INBOUND						
VOLTA INBOUND	DU	1 1 2			BAR	DOM e FER
		1	1	2		
Espinho (Hospital)	08:30	13:30	15:40	17:00	18:00	18:00
Centro Escolar de Anta	08:36	13:36	15:46	17:06	18:06	18:06
Igreja	08:40	13:40	15:50	17:10	18:10	18:10
Picoto	08:47	13:47	15:57	17:17	18:17	18:17
Interface Lourica/Filias	08:52	13:52	16:02	17:22	18:22	18:22
Corga	09:03	14:03	16:13	17:33	18:33	18:33
Lousado	09:11	14:11	16:21	17:41	18:41	18:41
Pedrido (Praia Fluvial)	09:26	14:26	16:36	17:56	18:56	18:56
Sozoadro (Igreja)	10:05	14:45	16:55	18:15	19:35	19:35

1 | Escolar - Dias Úteis | School Days - Business Days
2 | Férias Escolares - Dias Úteis | School Holidays - Business Days



Este horário anula e substitui os anteriormente publicados. Edição de 13 de abril de 2024

MOBILIDADE DA ÁREA METROPOLITANA DO PORTO



Linha 2021

**SJMadeira (CCT) - SMFeira (Esc. Canedo)
via Caldas de S. Jorge**

2021

- ▲ S. João da Madeira (CCT)
- ▲ Rua João de Deus (7/8km)
- ▲ R. Alão de Morais (Bomberos Antigos)
- ▲ Largo de S. João
- ▲ Misericórdia Chapelaria
- ▲ Terras Sª Maria
- ▲ Parque Municipal Ferreira de Castro
- ▲ Rua de Condestável (Capela N.º Sr.ª de Fátima)
- ▲ Pórtico (Associação de Municípios)
- ▲ Pórtico
- ▲ Setael
- ▲ Quinta Selval, 2
- ▲ Quinta Selval
- ▲ Rua Feneiro
- ▲ Escarço
- ▲ Pereira
- ▲ Rua Foneiro
- ▲ Rua Galate
- ▲ Rua Galate
- ▲ Rua Gândara
- ▲ Rua Gândara
- ▲ Rua da Gândara
- ▲ Alim do Rio
- ▲ Alim do Rio
- ▲ Largo da Pressa
- ▲ Igreja
- ▲ Pórtico
- ▲ Rua Anzevedo
- ▲ Rua Anzevedo
- ▲ Rua Nomenados
- ▲ Termas
- ▲ Rua Nomenados
- ▲ Diácono
- ▲ Amoa
- ▲ Rua da Ponte
- ▲ Rua de Fornos
- ▲ Rua de Fornos
- ▲ Rua Comércio
- ▲ Igreja/Família
- ▲ Igreja
- ▲ Descobrimientos
- ▲ Av. Liberdade
- ▲ Av. Liberdade
- ▲ Av. Liberdade
- ▲ Fagilde
- ▲ Fagilde
- ▲ Zona Comercial
- ▲ Comércio
- ▲ Centro Social
- ▲ Escola de Canedo

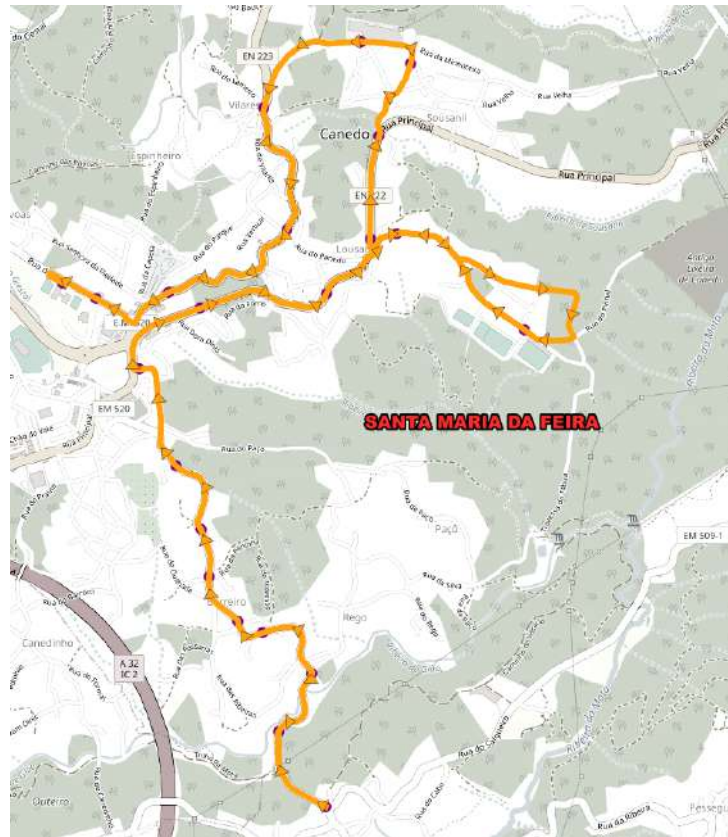
IDA		DU				
OUTBOUND		1				
S. João da Madeira (CCT)		07:30	12:00	12:30	16:00	18:30
Parque Municipal Ferreira de Castro		07:30	12:05	12:35	16:05	18:35
Rua Gândara		07:43	12:13	12:43	16:13	18:43
Igreja		07:49	12:19	12:49	16:19	18:49
Termas		07:54	12:24	12:54	16:24	18:54
Rua de Fornos		07:59	12:29	12:59	16:29	18:59
Descobrimientos		08:06	12:36	13:06	16:36	19:06
Escola de Canedo		08:14	12:44	13:14	16:44	19:14
VOLTA		DU				
INBOUND		1				
Escola de Canedo		06:45	08:15	11:00	14:30	16:45
Descobrimientos		06:52	08:22	11:07	14:37	16:52
Rua de Fornos		06:59	08:29	11:14	14:44	16:59
Termas		07:04	08:34	11:19	14:49	17:04
Igreja		07:09	08:39	11:24	14:54	17:09
Rua Gândara		07:15	08:45	11:30	15:00	17:15
Parque Municipal Ferreira de Castro		07:23	08:53	11:38	15:08	17:23
S. João da Madeira (CCT)		07:29	08:59	11:44	15:14	17:29

1 | Escolar - Dias Úteis | School Days - Business Days



Este horário anula e substitui os anteriormente publicados. Edição de 3 de abril de 2024

MOBILIDADE DA ÁREA METROPOLITANA DO PORTO



Linha 2050

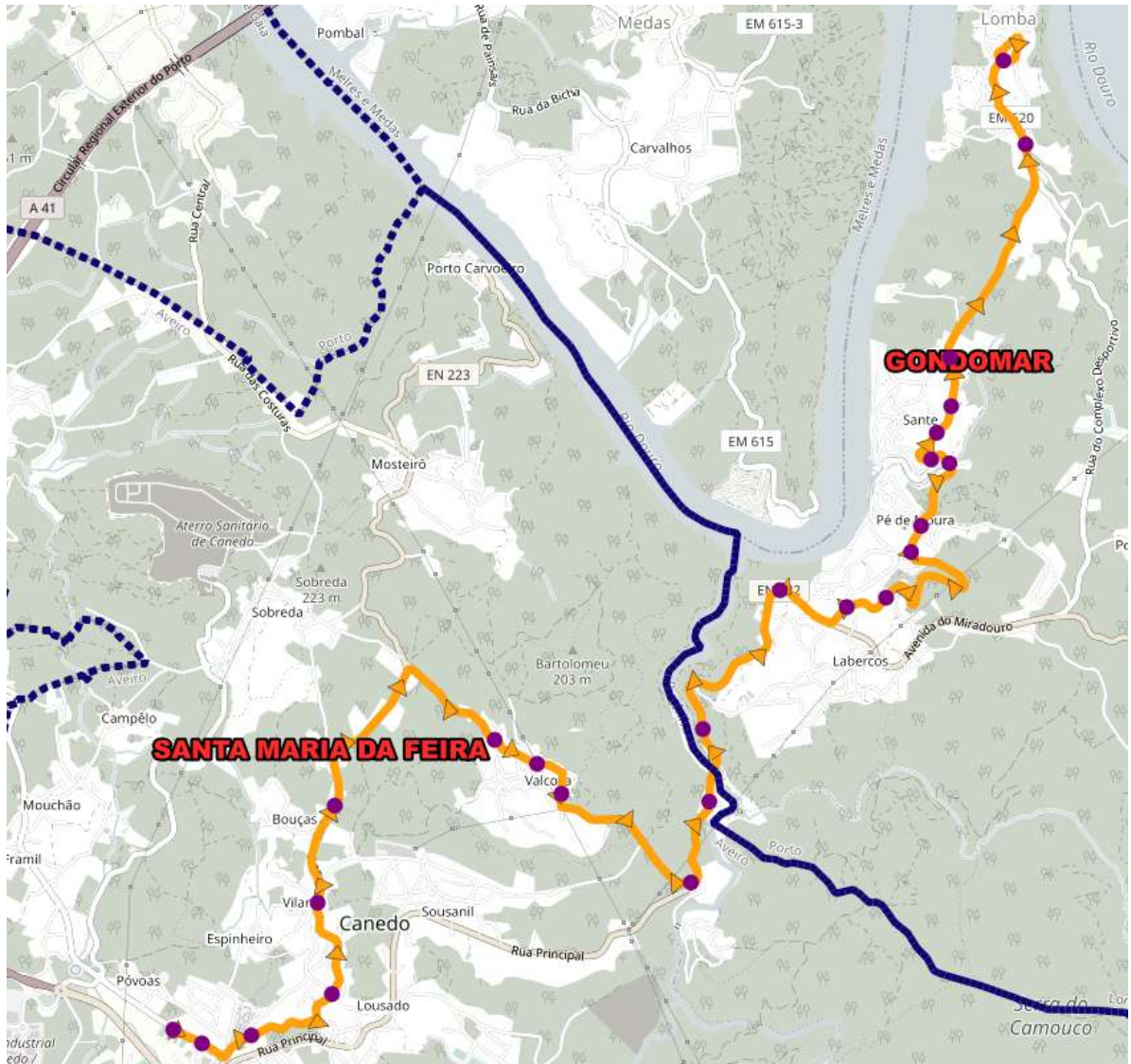
SMFeira (Mota) - SMFeira (Esc. Canedo)

2050

- ▼ ▲ Largo da Mota
- ▼ ▲ Rua da Mota
- ▼ ▲ Barreiro
- ▼ ▲ Barreiro
- ▼ ▲ Barreiro
- ▼ ▲ Alto Barreiro
- ▼ ▲ Barreiro
- ▼ ▲ Barreiro
- ▼ ▲ Praceta 4 Junho
- ▼ ▲ GNR
- ▼ ▲ Lousado
- ▲ Lousado
- ▲ Campo Valadas
- ▼ ▲ Rua Lousado
- ▼ Campo Valadas
- ▼ Lousado
- ▼ Bessacinha
- ▼ ▲ Rua Sousa Nil
- ▼ ▲ Rua Sousa Nil
- ▼ ▲ Vilares
- ▼ ▲ Central
- ▼ ▲ Mirante
- ▼ ▲ Centro Social
- ▼ ▲ Escola de Canedo

IDA	DU
OUTBOUND	1 1
Largo da Mota	07:10 13:25
Praceta 4 Junho	07:16 13:30
Campo Valadas	07:20 13:35
Rua Sousa Nil	07:24 13:39
Escola de Canedo	07:30 13:45
VOLTA	DU
INBOUND	1 1
Escola de Canedo	13:45 16:40
Rua Sousa Nil	13:50 16:45
Campo Valadas	13:55 16:50
Praceta 4 Junho	13:59 16:54
Largo da Mota	14:05 17:00

1 | Escolar - Dias Úteis | School Days - Business Days



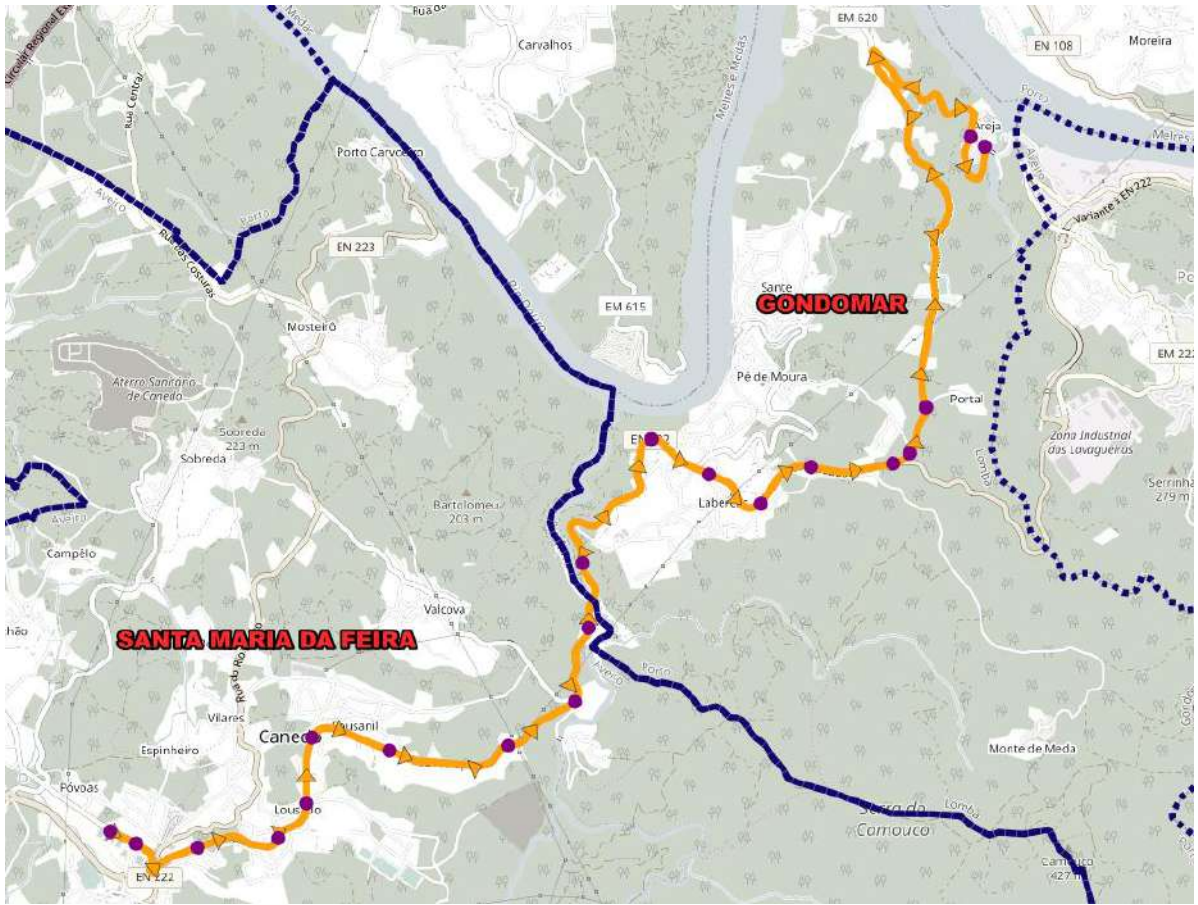
Linha 8001

Igreja - LOMBA
SMFeira (Escola de Canedo) - Gondomar (Lomba)

8001

PARAGENS	HORÁRIOS DE PASSAGEM PREVISTOS
Igreja - LOMBA	H 06 07 08 09 10 11 12 13 14 15 16 17 18 19 20 21 22
Lomba Cemitério	25 45
Quinta do Viso	
Viso 2	
Viso 1	
Pedras Quentes	
Rua das pedras quentes - LOMBA	
Largo Pé de Moura - PÉ DE MOURA	
Pé de Moura Associação	H 06 07 08 09 10 11 12 13 14 15 16 17 18 19 20 21 22
Labercos	
Cruzamento Labercos	
Labercos Vicente	
Valcova	
Ponte do Inha	
Inha	
Pereirinha	
Largo Valcova	H 06 07 08 09 10 11 12 13 14 15 16 17 18 19 20 21 22
Rua de Valcova	
Bouças	
Vilares	
Central	
Mirante	
Centro Social	
Escola de Canedo	

Observações



Linha 8002

Escola de Canedo
SMFeira (Escola de Canedo) - Gondomar (Areja)

8002

PARAGENS	HORÁRIOS DE PASSAGEM PREVISTOS
Escola de Canedo	H 06 07 08 09 10 11 12 13 14 15 16 17 18 19 20 21 22
Centro Social	29 50
GNR	
Lousado	
Lousado	
Bessadinha	
Souzenil	
Souzenil	
Valcova	
Ponte do Inha	
Valcova	
Labercos Viconite	
Labercos (Cruz. Av. Feyzin)	
Labercos (Cruz. Reichouza)	
Labercos	
Lomba (Cruz. Igreja da Lomba)	
Labercos	
Labercos	
Labercos	
Areja	
	<p>Dias Úteis Business Days</p> <p>H 06 07 08 09 10 11 12 13 14 15 16 17 18 19 20 21 22</p> <p>Sábados Saturdays</p> <p>H 06 07 08 09 10 11 12 13 14 15 16 17 18 19 20 21 22</p> <p>Domingos e Feriados Sundays and Holidays</p>

Observações

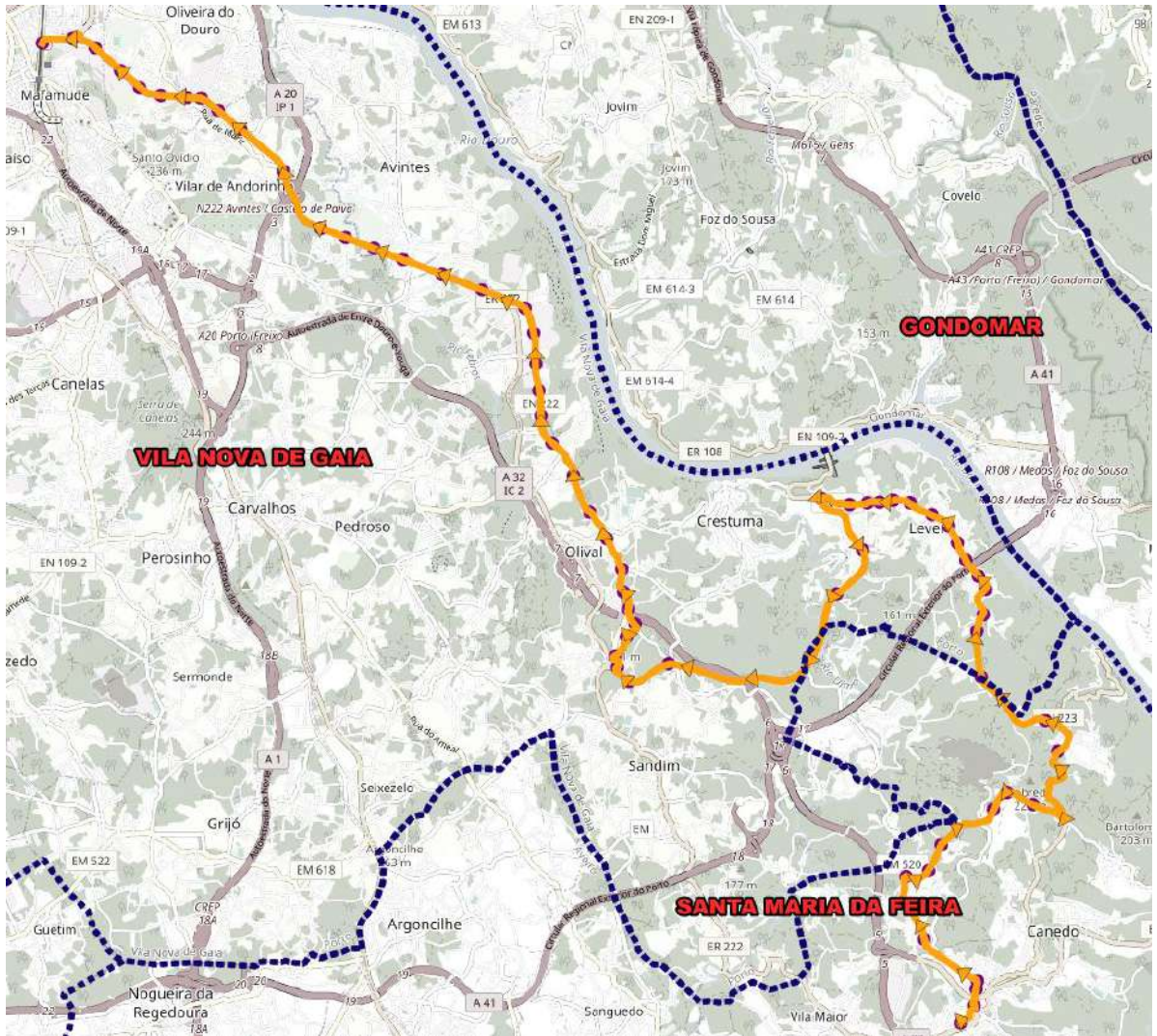
Areja

SMFeira (Escola de Canedo) - Gondomar (Areja)

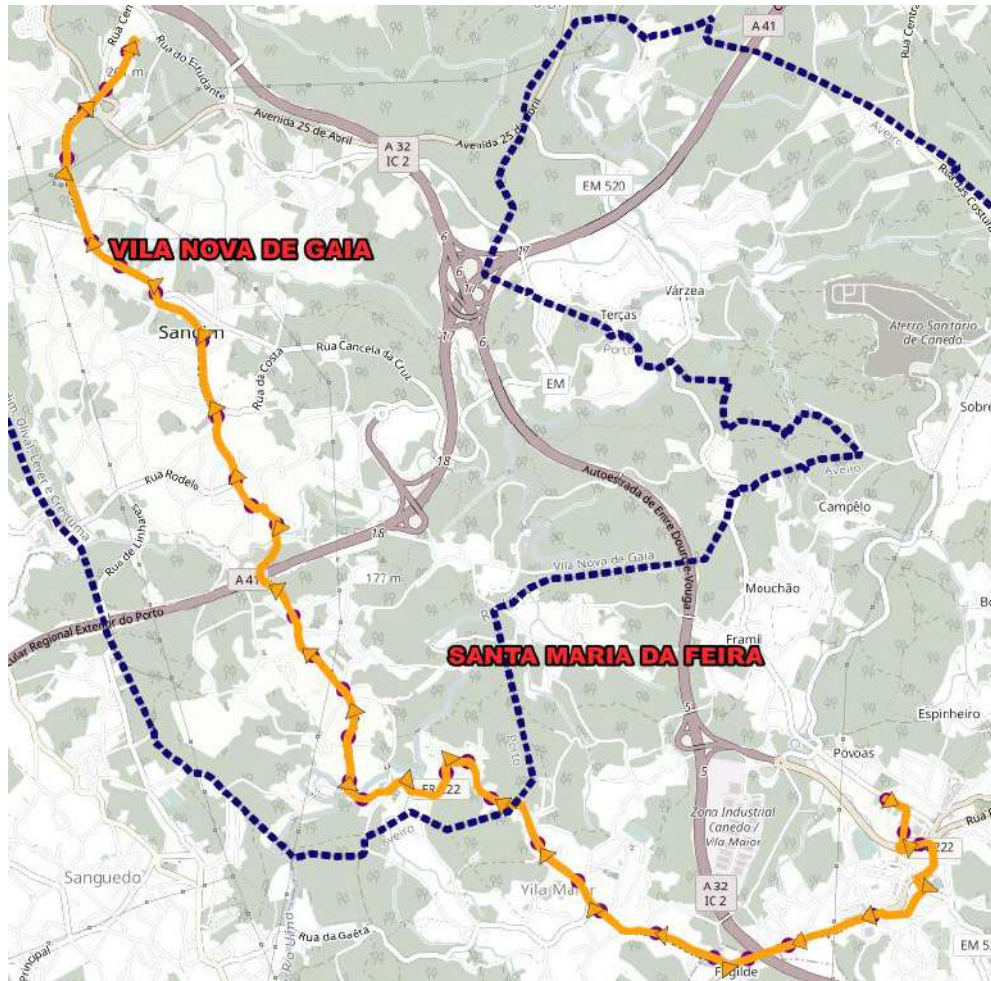
8002

PARAGENS	HORÁRIOS DE PASSAGEM PREVISTOS
Areja	H 06 07 08 09 10 11 12 13 14 15 16 17 18 19 20 21 22
Labercos	25 30
Labercos	
Lomba (Cruz, Igreja da Lomba)	
Labercos	
Labercos (Cruz, Rechousa)	
Labercos (Cruz, Av. Feytin)	
Labercos Vicente	
Valcova	
Ponte do Inha	
Valcova	
Souzenil	
Souzenil	
Bessadinha	
Lousado	
Lousado	
GNR	
Centro Social	
Escola de Canedo	
	Dias Úteis Business Days
	H 06 07 08 09 10 11 12 13 14 15 16 17 18 19 20 21 22
	Sábados Saturdays
	H 06 07 08 09 10 11 12 13 14 15 16 17 18 19 20 21 22
	Domingos e Feriados Sundays and Holidays

Observações



Linha 9027



Linha 9036

SMFeira (Esc. Canedo) - VNGaia (Escolas do Olival) 9036

HORÁRIOS PREVISTOS DE PASSAGEM

Dias Úteis (IDA)

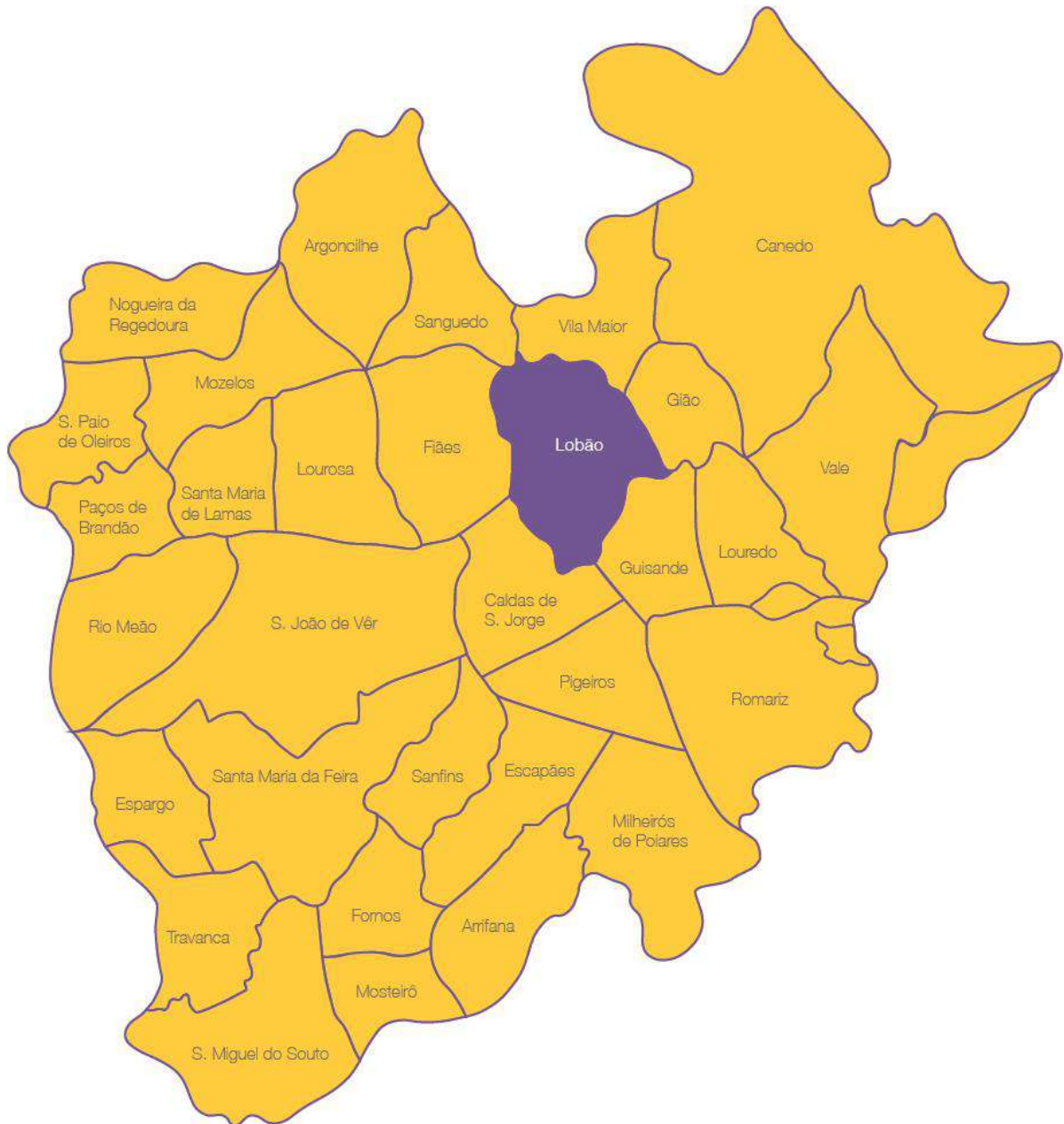
Escola de Canedo	7:40
Posto de Sã	7:50
S. Miguel (Escolas)	8:00

Dias Úteis (VOLTA)

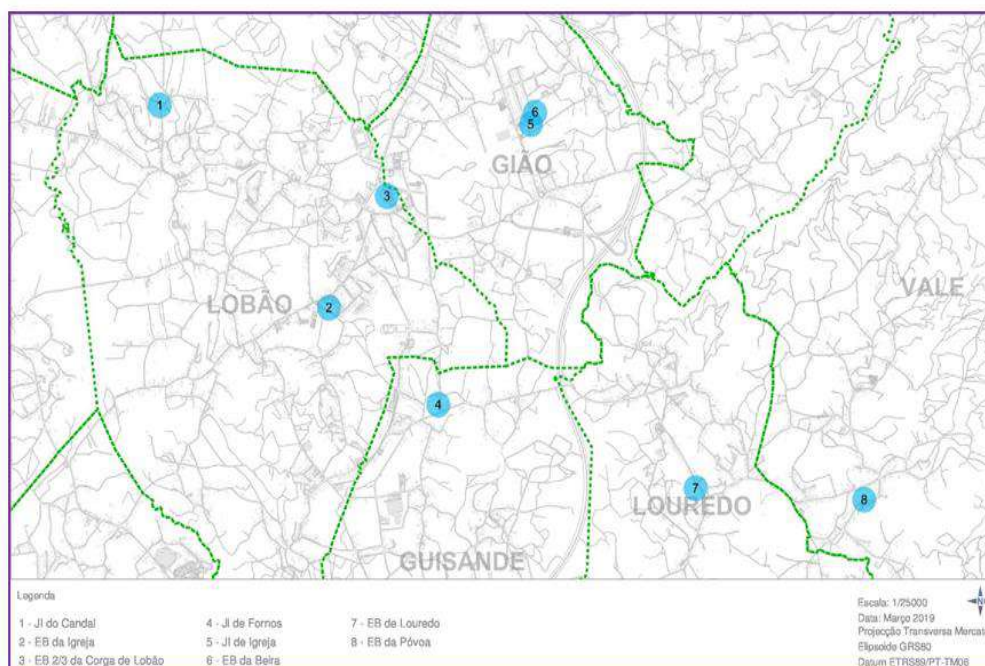
S. Miguel (Escolas)	13:15	15:15	16:15	17:15	18:10
Sandim (Sã)	13:30	15:30	16:25	17:35	18:30
Escola de Canedo	13:30	15:30	17:40	18:35	

- Escola de Canedo
- Centro Escolar
- Acesso A32
- Zona Comercial
- Fajalide
- Fajalide
- Rua Boavista
- Rua Boavista
- Escola
- Largo Padrão
- Rua do Serrão
- Rua Gassanar
- Trevo de Gessamar
- Casa Gessamar
- Posto de Sã
- Sandim (Sã)
- Sandim (Sã 1)
- Sandim (Casa de Eivã)
- Sandim (Espinho)
- Tapeçarias
- Posto de Candieira
- Centro de dia
- Museo - CANDEIRA
- Igreja Sandim
- Calvário
- Monte Carlo - SANDIM
- Dragões Sandimenses
- Dragões Sandimenses - TOURÃO
- Rua Central - S. MIGUEL
- Posto S. Miguel
- Posto S. Miguel
- S. Miguel (Escolas)

AGRUPAMENTO DE ESCOLAS DA CORGA DO LOBÃO



ESCOLAS QUE CONSTITUEM O AGRUPAMENTO E SUA LOCALIZAÇÃO GEOGRÁFICA



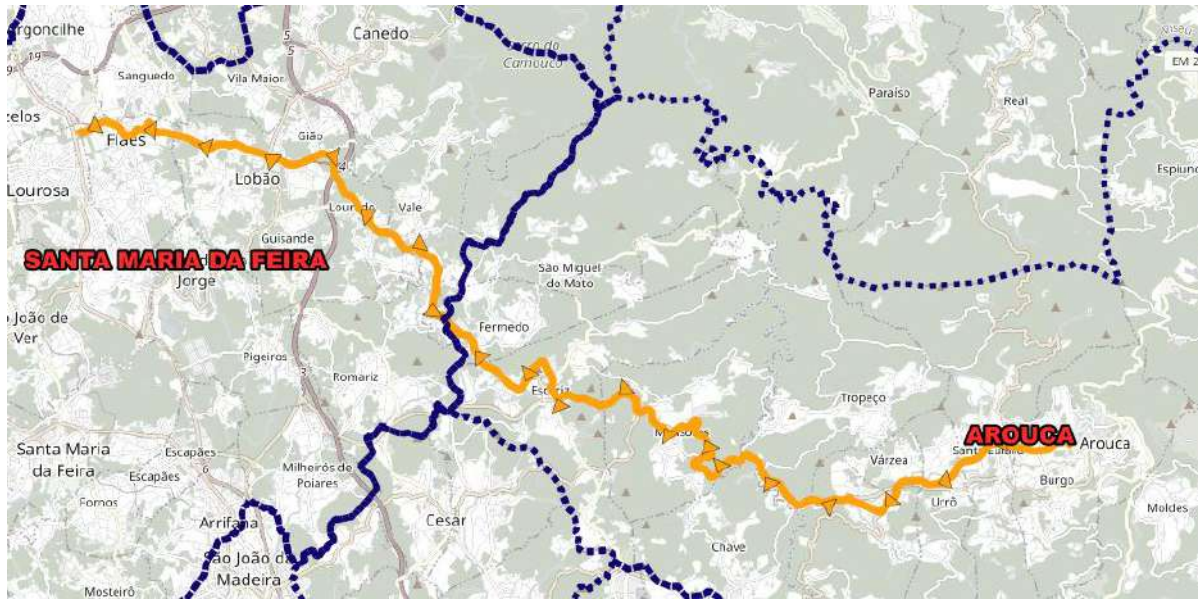
PREVISÃO DO N.º DE ALUNOS DA ESCOLA BÁSICA DA CORGA DO LOBÃO

Previsão horário escolar		
Período	Entrada	Saída
Manhã	08:30	13:20
Tarde	13:30	17:20

Grau de Ensino	Número de Alunos
2.º CEB	38
3.º CEB	95

TRANSPORTES PÚBLICOS QUE PODERÃO SER UTILIZADOS PELOS ALUNOS DA EB DA CORGA DO LOBÃO

Linha 1002 - Arouca (CCT) - SMFeira (Interface Lourosa/Fiães) UT5
Linha 1004 - Arouca (CCT) - Porto (Camélias) pela A32 UT5
Linha 2001 - Arouca (Belece) - SMFeira (Interface Lourosa/Fiães) UT5
Linha 2005 - SMFeira (Escolas) - SMFeira (Mota) UT5
Linha 2018 - SMFeira (Rebordelo) - SMFeira (Interface Lourosa/Fiães) UT5
Linha 2021 - SJMadeira (CCT) - SMFeira (Esc. Canedo) via Caldas de S. Jorge UT5
Linha 2044 - SMFeira (Ribeiro) - SMFeira (Esc. Corga) UT5
Linha 2048 - Arouca (Escariz) - SMFeira (Interface Lourosa/Fiães) UT5
Linha 2058 - SMFeira (Esc. Canedo) - SMFeira (Esc. Fiães) UT5



Linha 1002

Arouca (CCT) - SMFeira (Interface Lourosa/Fiães)

1002

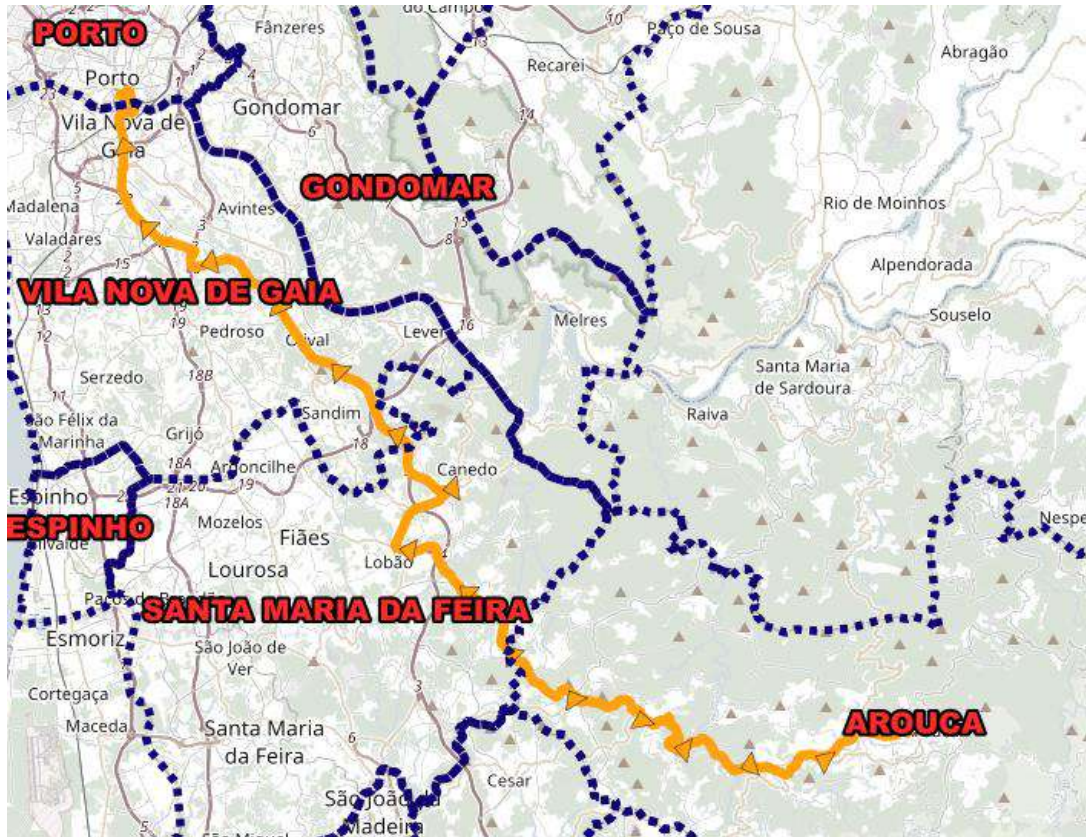
	DU				SAB	DOM e FER	
	2	1	1	2			
IDA	OUTBOUND						
Arouca CCT	06:45	07:30	09:00	10:00	15:30	08:30	08:00
Forno Telheiro	06:50	07:35	09:05	10:05	15:35	08:35	08:05
Ressas (Escola)	06:55	07:40	09:10	10:10	15:40	08:40	08:10
Mansores (Escola)	07:08	07:53	09:23	10:23	15:53	08:53	08:23
Fermêdo (Cabegais)	07:21	08:06	09:36	10:36	16:06	09:06	08:36
Granja	07:24	08:09	09:39	10:39	16:09	09:09	08:39
Rua Central	07:29	08:14	09:44	10:44	16:14	09:14	08:44
Escola	07:35	08:20	09:50	10:50	16:20	09:20	08:50
ETAR Fiães	07:39	08:24	09:54	10:54	16:24	09:24	08:54
Interface Lourosa/Fiães	07:45	08:30	10:00	11:00	16:30	09:30	09:00
VOLTA	INBOUND						
Interface Lourosa/Fiães	08:00	09:00	10:05	14:15	16:40	17:40	18:30
ETAR Fiães	08:04	09:04	10:09	14:19	16:44	17:44	18:34
Corga	08:09	09:09	10:14	14:24	16:49	17:49	18:39
Rua Central	08:14	09:14	10:19	14:29	16:54	17:54	18:44
Granja	08:20	09:20	10:25	14:35	17:00	18:00	18:50
Fermêdo (Cabegais)	08:23	09:23	10:28	14:38	17:03	18:03	18:53
Mansores (Escola)	08:36	09:36	10:41	14:51	17:16	18:16	19:06
Ressas (Escola)	08:49	09:49	10:54	15:04	17:29	18:29	19:19
Forno Telheiro	08:54	09:54	10:59	15:09	17:34	18:34	19:24
Arouca (CCT)	09:00	10:00	11:05	15:15	17:40	18:40	19:30

1 | Escolar - Dias Úteis | School Days - Business Days
2 | Férias Escolares - Dias Úteis | School Holidays - Business Days



Este horário anula e substitui os anteriormente publicados. Edição de 22 de abril de 2024

MOBILIDADE DA ÁREA METROPOLITANA DO PORTO



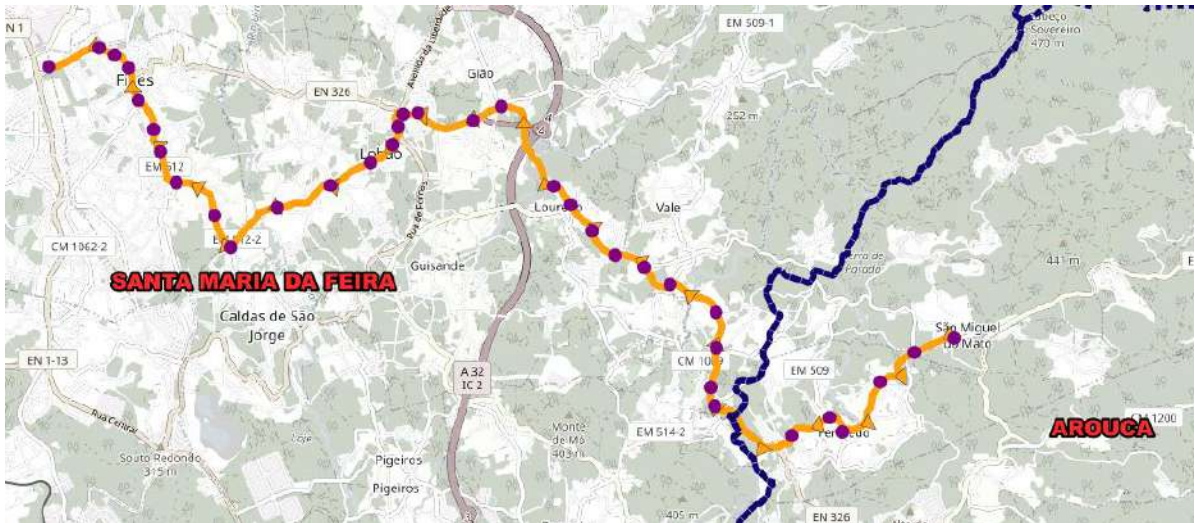
Linha 1004

Arouca (CCT) - Porto (Camélias) pela A32

1004

	IDA		DU	
	OUTBOUND		1	2 2
Arouca CCT		07:45	08:00	18:30
Cela (Estr.)		07:51	08:06	18:36
Rossas (Escola)		07:55	08:10	18:40
Manseres (Escola)		08:09	08:24	18:54
Escariz (Cruz. Junta de Freguesia)		08:17	08:32	19:02
Rua Central		08:30	08:45	19:15
Corga		08:35	08:50	19:20
Acesso A32		08:41	08:56	19:26
Estação D. João II		09:07	09:22	19:52
General Torres		09:10	09:25	19:55
Parque das Camélias (CCT)		09:14	09:29	19:59
VOLTA		DU		
INBOUND		2		
Parque das Camélias (CCT)		09:09	18:30	
General Torres		09:04	18:24	
Estação D. João II		09:06	18:26	
Acesso A32		09:32	17:02	
Corga		09:38	17:08	
Rua Central		09:43	17:13	
Escariz (Cruz. Junta de Freguesia)		09:56	17:26	
Manseres (Escola)		10:04	17:34	
Rossas (Escola)		10:18	17:48	
Cela (Estr.)		10:25	17:52	
Arouca (CCT)		10:28	17:58	

1) Escolar - Dias Úteis | School Days - Business Days
2) Férias Escolares - Dias Úteis | School Holidays - Business Days



Linha 2001

Arouca (Belece) - SMFeira (Interface Lourosa/Fiães)

2001

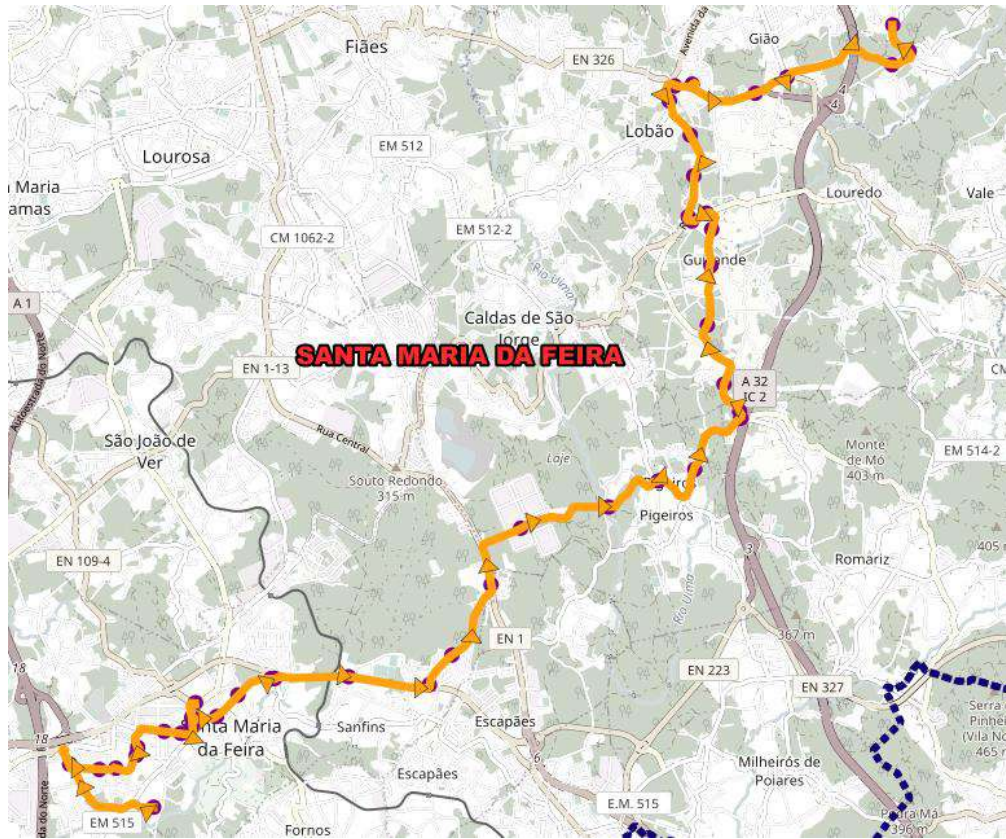
IDA	DU
OUTBOUND	1
Belece	07:40
Fermido (Junta de Freguesia)	07:46
Carvalhal	07:50
Granja	07:52
Póvoa	07:55
Areal	07:56
Lagoa	07:57
Rua Central	07:58
Outeiro	08:03
Igreja	08:09
Regadio	08:14
Centro Saúde	08:15
Centro Social	08:20
Interface Lourosa/Fiães	08:24
VOLTA	DU
INBOUND	1
Interface Lourosa/Fiães	18:20
Centro Social	18:33
Centro Saúde	18:36
Regadio	18:40
Igreja	18:45
Outeiro	18:50
Rua Central	18:54
Lagoa	18:57
Areal	18:59
Póvoa	18:59
Granja	19:02
Carvalhal	19:03
Fermido (Junta de Freguesia)	19:09
Belece	19:11

1 | Escolar - Dias Úteis | School Days - Business Days



Este horário anula e substitui os anteriormente publicados. Edição de 13 de abril de 2024

MOBILIDADE DA ÁREA METROPOLITANA DO PORTO



Linha 2005

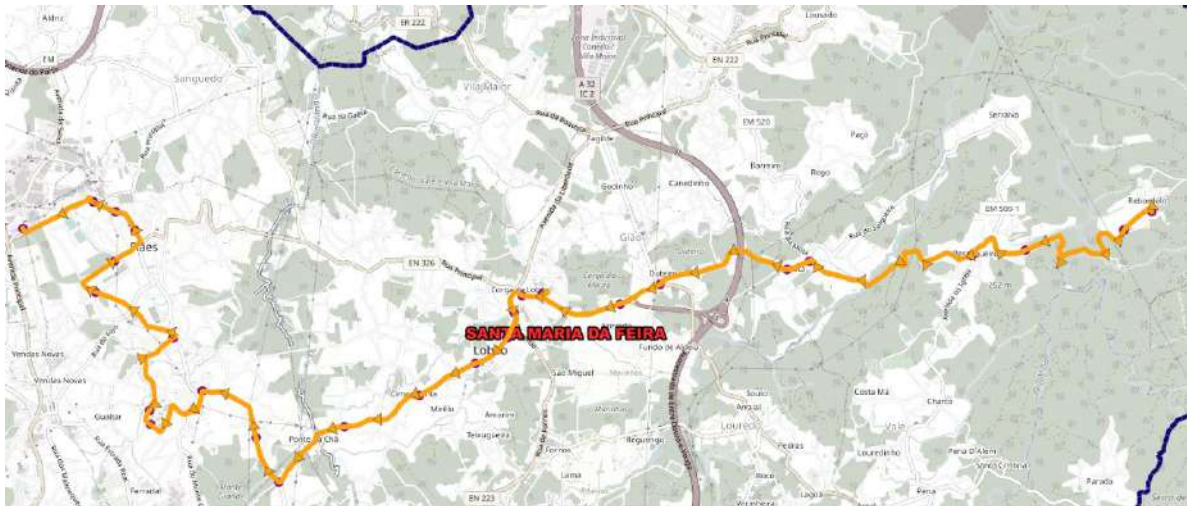
SMFeira (Escolas) - SMFeira (Mota)

2005

- ▼ Escola Fernando Pessoa
- ▲ Vila Boa
- ▼ Zona Comercial
- ▼ Relva
- ▼ António Sérgio
- ▲ Sa Carneiro
- ▼ Escola Secundária 2
- ▲ Secundária
- ▼ Com. Sá Couto
- ▼ Com. Sá Couto
- ▼ Centro Saúde
- ▼ Hospital S. Sebastião
- ▼ Centro Saúde
- ▼ C. D. Feirense
- ▼ Bombeiros
- ▼ Azenha
- ▼ EN 223
- ▼ Rua Carvathosa
- ▼ Rua Carvathosa
- ▼ Mustureira
- ▲ Mustureira
- ▼ P.E.R.M.
- ▼ Praia da Lage
- ▼ Igreja
- ▼ Rua Cavadas
- ▼ Rua da Serra
- ▼ Rua Lameiras
- ▼ Estoeze
- ▼ Leira
- ▼ Casaldaga
- ▼ Lama
- ▼ Fornos
- ▼ Fornos
- ▼ Rua de Fornos
- ▼ Rua de Fornos
- ▼ Rua Comércio
- ▼ Corga/Farmácia
- ▼ Corga
- ▼ Escola
- ▼ Azevedo
- ▼ Outeiro
- ▼ Rua da Mota
- ▼ Largo da Mota
- ▼ Rua da Mota

IDA	DU		
OUTBOUND	1		
Escola Fernando Pessoa	07:30	13:30	18:30
Zona Comercial	07:33	13:33	18:33
Escola Secundária 2	07:35	13:35	18:35
Centro Saúde	07:36	13:36	18:36
Hospital S. Sebastião	07:37	13:37	18:37
Igreja	07:50	13:50	18:50
Estoeze	07:54	13:54	18:54
Fornos	07:59	13:59	18:59
Corga	08:02	14:02	19:02
Rua da Mota	08:09	14:09	19:09
VOLTA	DU		
INBOUND	1		
Rua da Mota	07:05	12:50	17:30
Corga	07:11	12:56	17:36
Fornos	07:15	13:00	17:40
Estoeze	07:19	13:04	17:44
Igreja	07:23	13:08	17:48
Hospital S. Sebastião	07:37	13:22	18:02
Centro Saúde	07:37	13:22	18:02
Secundária	07:59	13:24	18:04
Zona Comercial	07:41	13:26	18:06
Escola Fernando Pessoa	07:44	13:29	18:09

1 | Escolar - Dias Úteis | School Days - Business Days



Linha 1818

SMFeira (Rebordelo) - SMFeira (Interface Lourosa/Fiães)

2018

- ▲ Rua Vale Loura
- ▲ Rua Rebordelo
- ▲ Rua das Flores
- ▲ Pessegueiro
- ▲ Largo da Mota
- ▲ Rua da Mota
- ▲ Outeiro
- ▲ Azevedo
- ▲ Escola
- ▲ Corga
- ▲ Corga/Farmácia
- ▲ Rua S. Tiago
- ▲ Igreja
- ▲ Merúlo
- ▲ Chã
- ▲ Regadio
- ▲ Central Regadio
- ▲ Central Redondo
- ▲ Secundária
- ▲ Escola EB 2,3
- ▲ Secundária
- ▲ Rua 25 Abril
- ▲ Junta Freguesia
- ▲ Rua Penoucos
- ▲ Rua Corga
- ▲ Chousa de Cima
- ▲ Chousa de Cima
- ▲ Zona Comercial
- ▲ Interface Lourosa/Fiães

IDA	DU
OUTBOUND	1 1
Rua Vale Loura	07:45 14:20
Largo da Mota	07:51 14:26
Corga	07:56 14:31
Igreja	07:57 14:32
Escola EB 2,3	08:02 14:38
Interface Lourosa/Fiães	08:10 14:45
VOLTA	DU
INBOUND	1 1
Interface Lourosa/Fiães	13:40 18:40
Escola EB 2,3	13:46 18:46
Igreja	13:52 18:52
Corga	13:53 18:53
Largo da Mota	13:57 18:57
Rua Vale Loura	14:04 19:04

1 | Escolar - Dias Úteis | School Days - Business Days



Este horário anula e substitui os anteriormente publicados. Edição de 16 de abril de 2024

MOBILIDADE DA ÁREA METROPOLITANA DO PORTO



Linha 2021

SJMadeira (CCT) - SMFeira (Esc. Canedo)
via Caldas de S. Jorge

2021

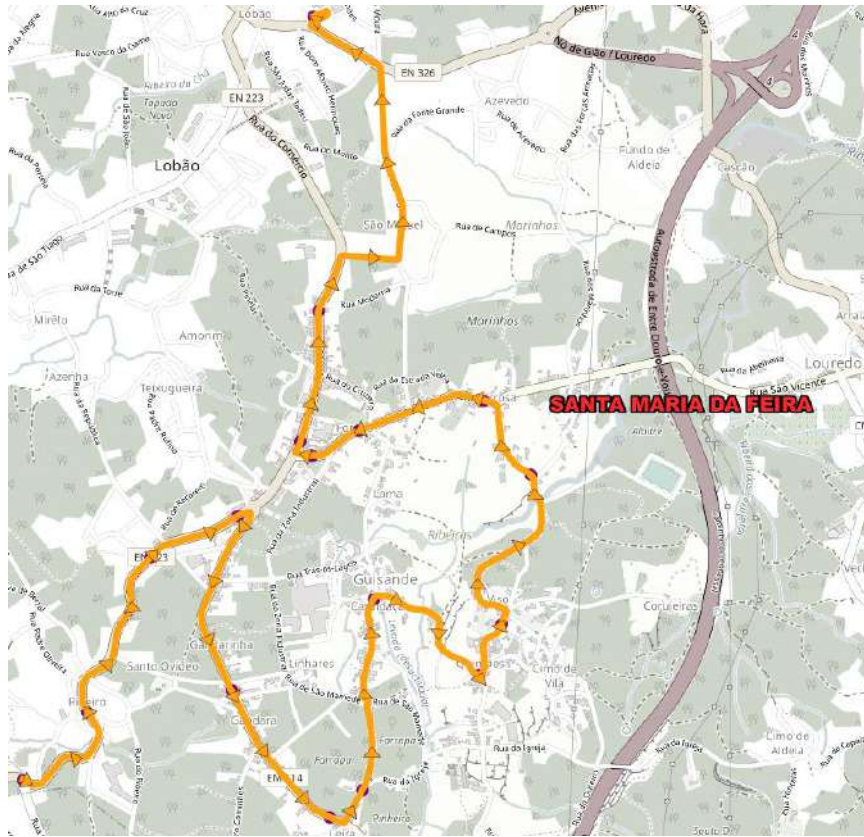
	IDA		DU				
	OUTBOUND		1				
S. João da Madeira (CCT)			07:30	12:00	12:30	16:00	18:30
Parque Municipal Ferreira de Castro			07:35	12:05	12:35	16:05	18:35
Rua Gândara			07:43	12:13	12:43	16:13	18:43
Igreja			07:49	12:19	12:49	16:19	18:49
Termas			07:54	12:24	12:54	16:24	18:54
Rua de Fornos			07:59	12:29	12:59	16:29	18:59
Descobrimentos			08:06	12:36	13:06	16:36	19:06
Escola de Canedo			08:14	12:44	13:14	16:44	19:14
	VOLTA		DU				
	INBOUND		1				
Escola de Canedo			06:45	08:15	11:00	14:30	16:45
Descobrimentos			06:52	08:22	11:07	14:37	16:52
Rua de Fornos			06:59	08:29	11:14	14:44	16:59
Termas			07:04	08:34	11:19	14:49	17:04
Igreja			07:09	08:39	11:24	14:54	17:09
Rua Gândara			07:15	08:45	11:30	15:00	17:15
Parque Municipal Ferreira de Castro			07:23	08:53	11:38	15:08	17:23
S. João da Madeira (CCT)			07:29	08:59	11:44	15:14	17:29

1) Escolar - Dias Úteis | School Days - Business Days



Este horário anula e substitui os anteriormente publicados. Edição de 3 de abril de 2024

MOBILIDADE DA ÁREA METROPOLITANA DO PORTO



Linha 2044

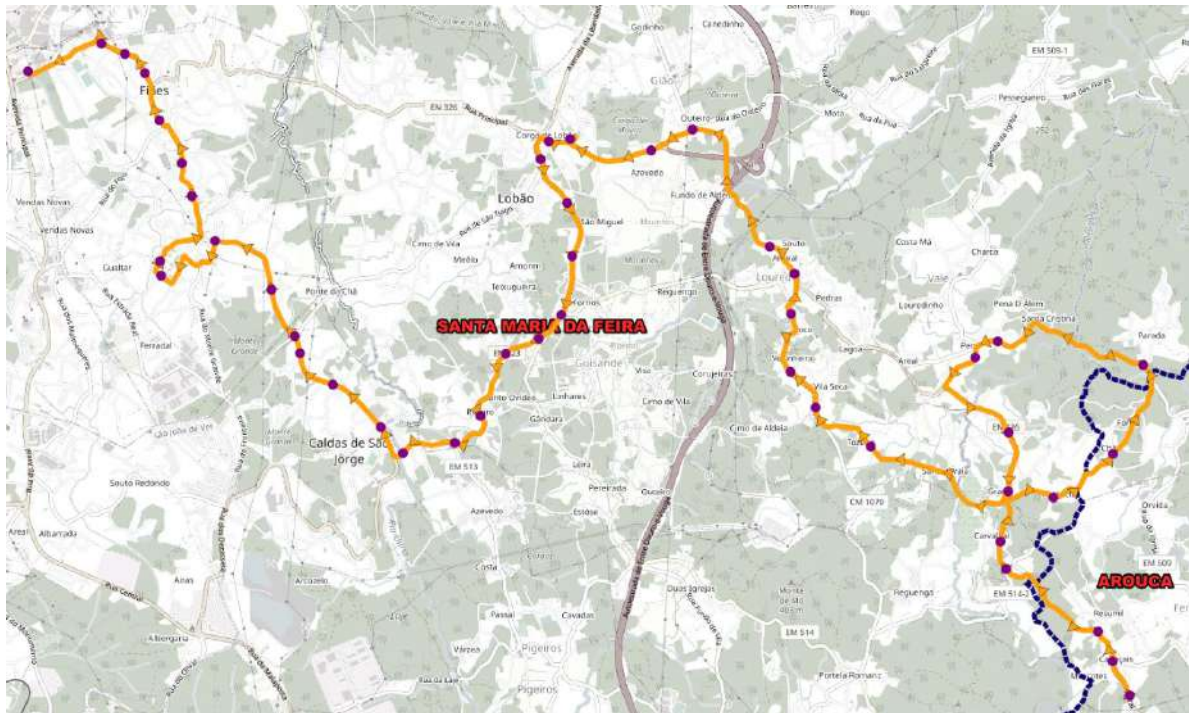
SMFeira (Ribeiro) - SMFeira (Esc. Corga)

2044

- ▼ ▲ Rua Namorados
- ▼ ▲ Ribeiro
- ▼ ▲ Arosa
- ▼ ▲ Rua da Ponte
- ▼ ▲ Gandara
- ▼ ▲ Leira
- ▼ ▲ Leira
- ▼ ▲ Casaldaça
- ▼ ▲ Rua da Fonte
- ▼ ▲ Rua Quintães
- ▼ ▲ Sr. do Bonfim
- ▼ ▲ Barrosa
- ▼ ▲ Fornes
- ▼ ▲ Fornes
- ▼ ▲ Rua de Fornos
- ▼ ▲ Rua de Fornos
- ▼ ▲ Escola

IDA		DU	
OUTBOUND		1	1
Rua Namorados	08:00	13:00	
Rua da Fonte	08:03	13:03	
Leira	08:06	13:06	
Casaldaça	08:08	13:08	
Fornes	08:14	13:14	
Escola	08:20	13:20	
VOLTA		DU	
INBOUND		1	1
Escola	13:30	17:30	
Fornes	13:35	17:35	
Casaldaça	13:41	17:41	
Leira	13:43	17:43	
Rua da Ponte	13:46	17:46	
Rua Namorados	13:50	17:50	

1 | Escolar - Dias Úteis | School Days - Business Days



Linha 2048

Arouca (Escariz) - SMFeira (Interface Lourosa/Fiães)

2048

- ▲ Escariz
- ▲ Ferradão (Cabeçala)
- ▲ Ferradão (Cruz, Estrada de)
- ▲ Carvalhal
- ▲ Carvalhal
- ▲ Pena
- ▲ Colóiteia
- ▲ Grange
- ▲ Tazero
- ▲ Capela
- ▲ Convento
- ▲ Cemitério
- ▲ Rua Central
- ▲ S. Vicente
- ▲ Outeiro
- ▲ Azevedo
- ▲ Escola
- ▲ Igreja
- ▲ Corga/Farmácia
- ▲ Rua Comércio
- ▲ Rua de Fomes
- ▲ Rua de Fomes
- ▲ Rua da Ponte
- ▲ Arroz
- ▲ Ribeiro
- ▲ Rua Itarrodados
- ▲ Termas
- ▲ Termas
- ▲ Casaldão
- ▲ Rua das Areias
- ▲ Regadio
- ▲ Central Regadio
- ▲ Central Redondo
- ▲ Secundária
- ▲ Escola EB 2,3
- ▲ Secundária
- ▲ Centro Saúde
- ▲ Igreja
- ▲ Rua Carreira
- ▲ Centro Social
- ▲ Chousa de Cima
- ▲ Chousa de Cima
- ▲ Zona comercial
- ▲ Interface Lourosa/Fiães

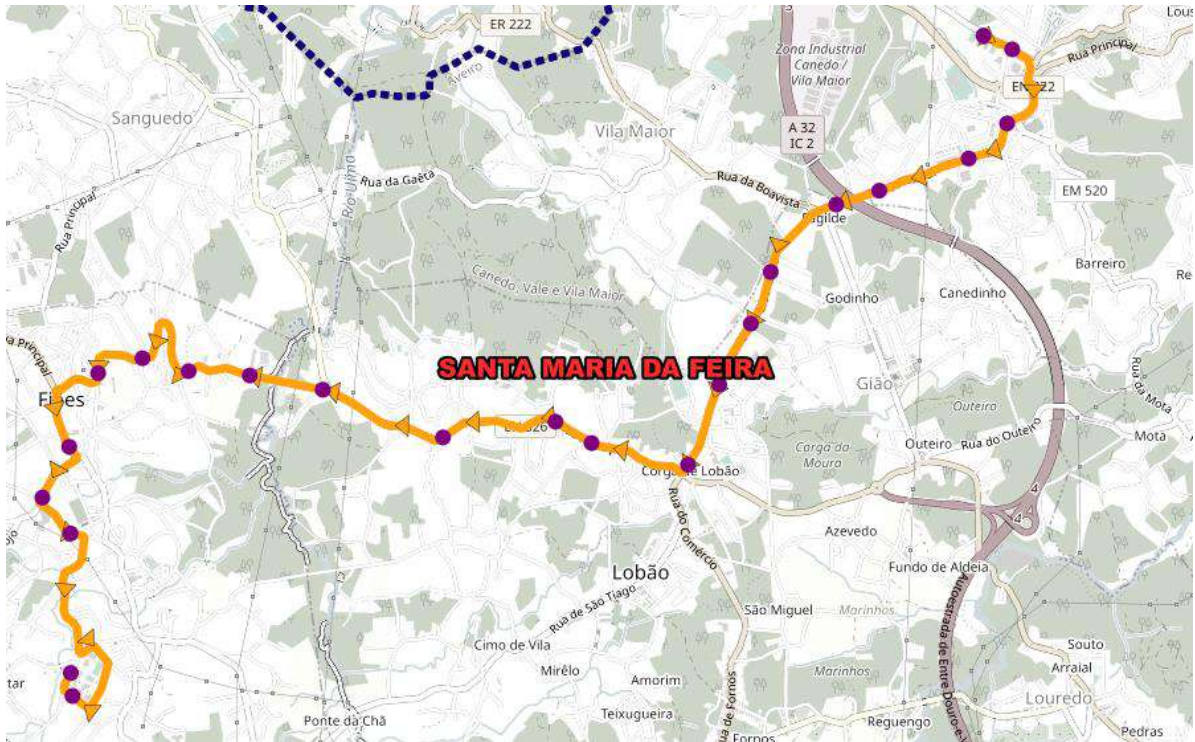
IDA	DU		
SUBSOLDO	1	1	1
Escariz	07:00	12:30	14:30
Pena	07:11	12:41	14:41
Granja	07:15	12:45	14:45
S. Vicente	07:22	12:52	14:52
Corga	07:26	12:56	14:56
Rua de Fomes	07:32	13:02	15:02
Termas	07:36	13:06	15:06
Regadio	07:39	13:09	15:09
Secundária	07:43	13:13	15:13
Centro Saúde	07:45	13:15	15:15
Centro Social	07:46	13:16	15:16
Interface Lourosa/Fiães	07:50	13:20	15:20
VOLTA	DU		
INSOLDO	1	1	1
Interface Lourosa/Fiães	09:00	13:30	16:30
Centro Social	09:02	13:32	16:32
Centro Saúde	09:04	13:34	16:34
Secundária	09:07	13:37	16:37
Regadio	09:11	13:41	16:41
Termas	09:14	13:44	16:44
Rua de Fomes	09:18	13:48	16:48
Corga	09:21	13:51	16:51
Rua Central	09:27	13:57	16:57
Escariz	09:49	14:19	16:19

1 | Escolar - Dias Úteis | School Days - Business Days



Este horário anula e substitui os anteriormente publicados. Edição de 13 de abril de 2024

MOBILIDADE DA ÁREA METROPOLITANA DO PORTO



Linha 2058

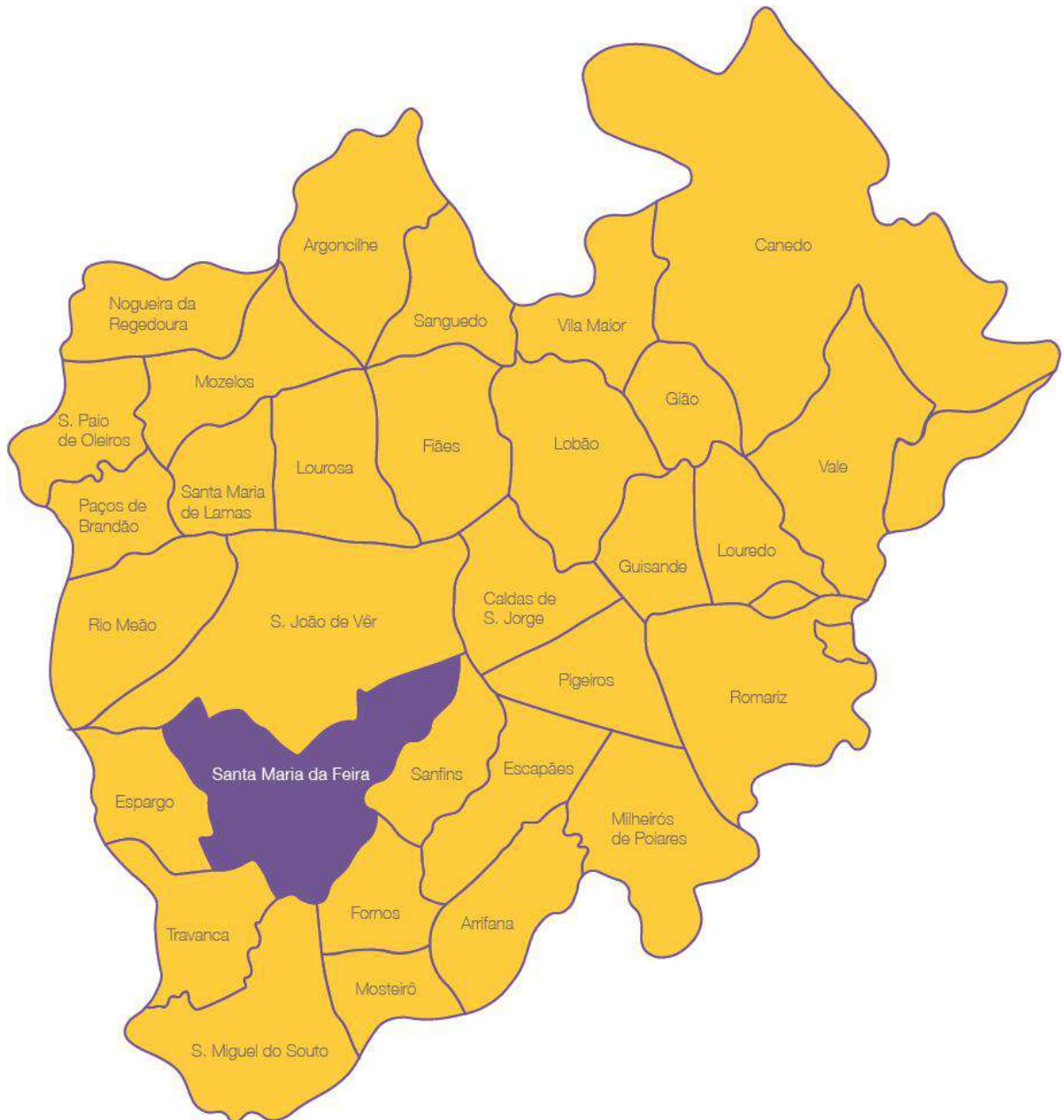
SMFeira (Esc. Canedo) - SMFeira (Esc. Fiães)

2058

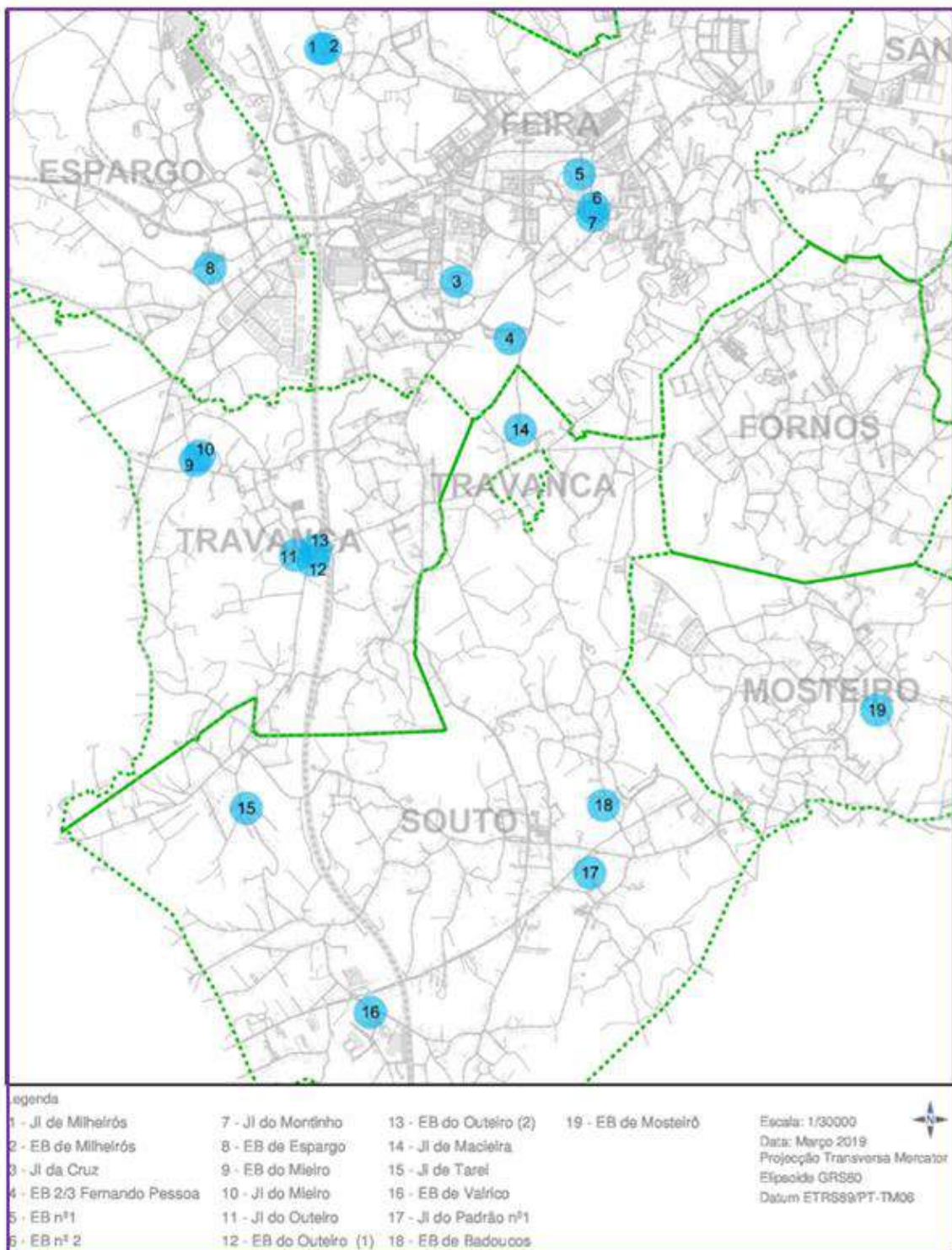
	IDA	
	OUTBOUND	DU
Escuela de Canedo	08:00	13:10
Centro Social	08:09	13:19
ETAR Fiães	08:17	13:27
Grandal	08:18	13:28
Centro Social	08:22	13:32
Junta Freguesia	08:24	13:34
Secundária	08:30	13:40
VOLTA		DU
INBOUND	DU	
Secundária	13:35	18:30
Igreja	13:38	18:33
Centro Social	13:39	18:34
Grandal	13:44	18:39
ETAR Fiães	13:45	18:40
Corga	13:53	18:48
Escola de Canedo	14:05	19:00

1 | Escolar - Dias Úteis | School Days - Business Days

AGRUPAMENTO DE ESCOLAS FERNANDO PESSOA



ESCOLAS QUE CONSTITUEM O AGRUPAMENTO E SUA LOCALIZAÇÃO GEOGRÁFICA

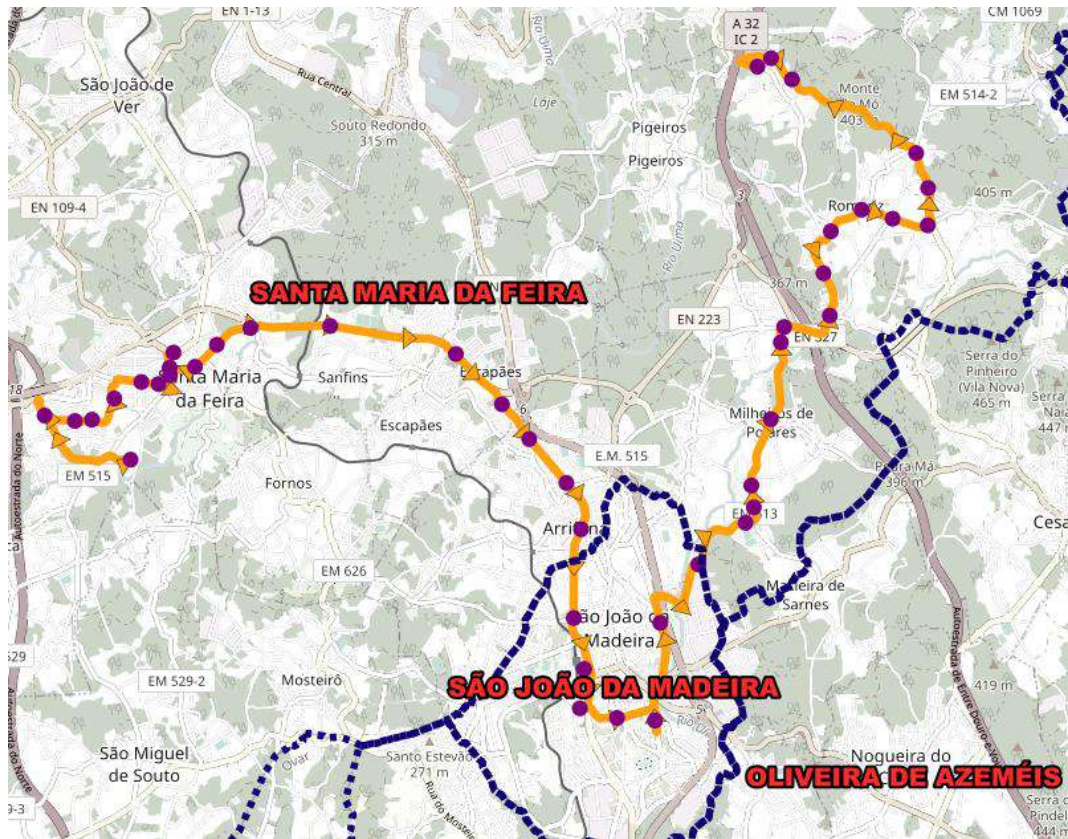


Previsão horário escolar		
Período	Entrada	Saída
Manhã	08:00	12:45
Tarde	13:00	16:30 / 17:45

Grau de Ensino	Número de Alunos
2.º CEB	60
3.º CEB	94

**TRANSPORTES PÚBLICOS QUE PODERÃO SER UTILIZADOS PELOS ALUNOS DA
EB FERNANDO PESSOA**

Linha 1401 - SMFeira (Escolas) - SMFeira (Duas Igrejas) UT5
Linha 1409 - SJMadeira (CCT) - SMFeira (Escolas) UT5
Linha 2003 - SMFeira (Zona Comercial) - SMFeira (Mosteirô) UT5
Linha 2005 - SMFeira (Escolas) - SMFeira (Mota) UT5
Linha 2011 - SMFeira (Escolas) - SMFeira (Esc. Argoncilhe) UT5
Linha 2014 - SMFeira (Souto) - SMFeira (Hospital) via Travanca UT5
Linha 2019 - SMFeira (Zona Comercial) - SMFeira (Interface Lourosa/Fiães) UT5
Linha 2029 - SMFeira (centro) - VNGaia (Escola Padre António Luís Moreira) UT5
Linha 2037 - SMFeira (Souto) - SMFeira (Biblioteca) via Travanca UT5
Linha 2038 - SMFeira (Souto) - SMFeira (Biblioteca) via Mosteirô UT5
Linha 2100 - Transfeira - UT5



Linha 1401

SMFeira (Escolas) - SMFeira (Duas Igrejas)

1401

- ▼ Escola Fernando Pessoa
- ▼ Vila Boa
- ▼ Zona Comercial
- ▼ Rua
- ▼ António Sérgio
- ▼ Escola Secundária 2
- ▼ 2ª Caminho
- ▼ Secundário
- ▼ Com. S.º Couto
- ▼ Com. S.º Couto
- ▼ Centro Saúde
- ▼ Hospital S.º Sebastião
- ▼ Centro Saúde
- ▼ C. D. Palmeiras
- ▼ Bombeiros
- ▼ Azinha
- ▼ En 229
- ▼ Godinha
- ▼ Rua Campo Verde
- ▼ Terras S.º Maria
- ▼ Terras S.º Maria
- ▼ Terras S.º Maria
- ▼ Museu da Chapelaria
- ▼ C. João da Madeira (CCT)
- ▼ Av. da Misericórdia (Hospital)
- ▼ Rua Estrela Garcia
- ▼ Quinta (Academia de Música)
- ▼ Escola Oliveira Júnior
- ▼ Rua de Vale (Parque do Rio UI)
- ▼ Zona Industrial (Bombeiros)
- ▼ Fonte Fofia
- ▼ Rua Dentadas
- ▼ Rua Dentadas
- ▼ Igreja
- ▼ Escola de Milheiros de Poiares
- ▼ Rua Garcia
- ▼ Rua Fofão
- ▼ Rua Fofão
- ▼ Cruz Arroios
- ▼ Igreja
- ▼ Casparilha
- ▼ R.º V.ª Nova
- ▼ Farnadela
- ▼ Rua da Portela

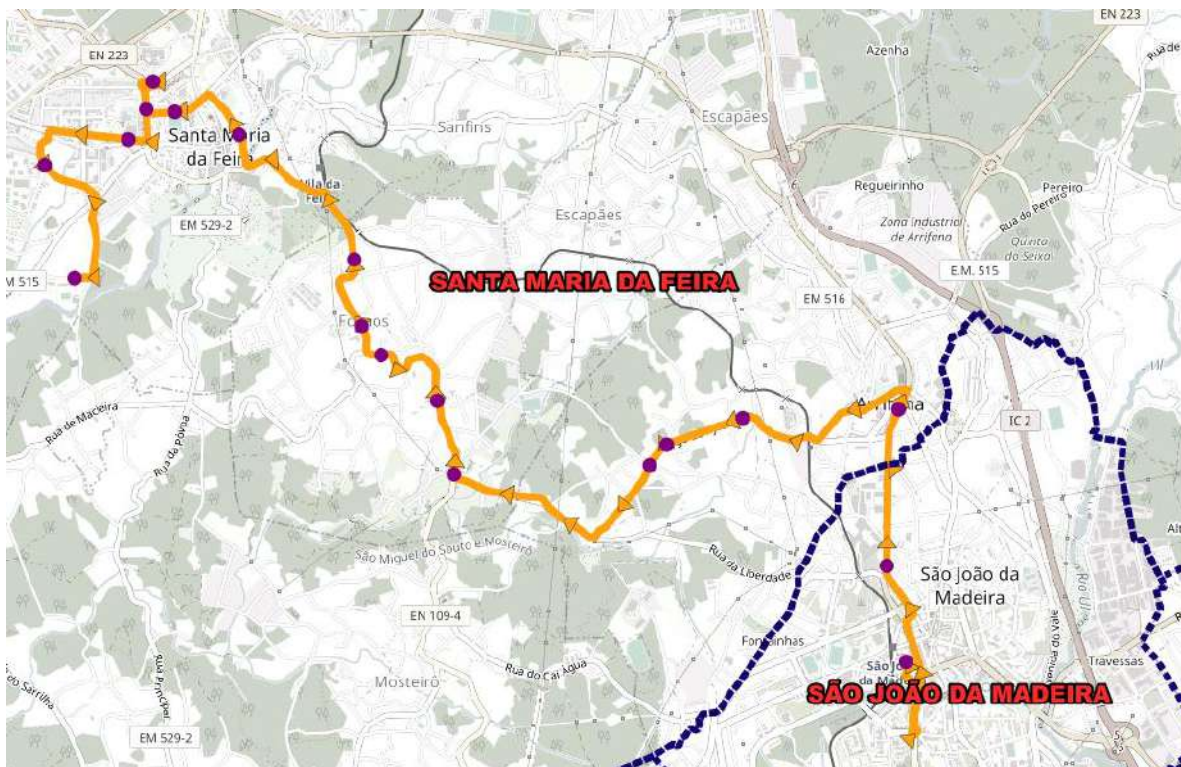
IDA	DE
OUTBOUND	1
Escola Fernando Pessoa	18:30
Zona Comercial	18:34
António Sérgio	18:35
Escola Secundária 2	18:36
Centro Saúde	18:29
Hospital S.º Sebastião	18:40
Museu da Chapelaria	18:57
S. João da Madeira (CCT)	19:00
Av. da Misericórdia (Hospital)	19:01
Escola Oliveira Júnior	19:04
Rua de Vale (Parque do Rio UI)	19:07
Igreja	19:16
Escola de Milheiros de Poiares	19:18
Igreja	19:24
Rua Lameiras	19:34
VOLTA	1
INBOUND	1
Rua Lameiras	07:49
Igreja	07:54
Escola de Milheiros de Poiares	08:00
Igreja	08:03
Rua de Vale (Parque do Rio UI)	08:11
Escola Oliveira Júnior	08:14
Quinta (Academia de Música)	08:16
Av. da Misericórdia (Hospital)	08:18
S. João da Madeira (CCT)	08:20
Museu da Chapelaria	08:22
Hospital S.º Sebastião	08:40
Centro Saúde	08:41
Secundária	08:43
Zona Comercial	08:46
Escola Fernando Pessoa	08:49

1 | Cancelar - Dias Úteis | School Days - Business Days



Este horário anula e substitui os anteriormente publicados. Edição de 3 de abril de 2024

MOBILIDADE DA ÁREA METROPOLITANA DO PORTO



Linha 1409

SJMadeira (CCT) - SMFeira (Escolas)

1409

	IDA	DU
▲ S. João da Madeira (CCT)	OUTBOUND	1 1
▲ Museu da Chapelaria	S. João da Madeira (CCT)	07:20 12:25
▲ Tenas S ^{ta} Maria	Museu da Chapelaria	07:22 12:27
▲ Burgo Ryfana	Burgo Ryfana	07:28 12:33
▲ Burgo Ryfana	Escola Ribeiro	07:34 12:39
▲ Burgo Ryfana	Largo Igreja	07:37 12:42
▲ Apeadeiro	Biblioteca	07:41 12:46
▲ Azenha	Hospital S. Sebastião	07:44 12:49
▲ Azenha	Centro Saúde	07:44 12:49
▲ Rua Molinhos	Escola Secundária 2	07:47 12:52
▲ Escola Ribeiro	Escola Fernando Pessoa	07:49 12:54
▲ Rua da Igreja	VOLTA	DU
▲ Largo Igreja	INBOUND	1 1
▲ Rua Farinheiro	Escola Fernando Pessoa	13:30 18:30
▲ Biblioteca	Escola Secundária 2	13:32 18:32
▲ C. D. Foirene	Centro Saúde	13:34 18:34
▲ Centro Saúde	Hospital S. Sebastião	13:35 18:35
▲ Hospital S. Sebastião	Biblioteca	13:38 18:38
▲ Centro Saúde	Largo Igreja	13:41 18:41
▲ Com. Sá Couto	Escola Ribeiro	13:44 18:44
▲ Com. Sá Couto	Apeadeiro	13:51 18:51
▲ Escola Secundária 2	Museu da Chapelaria	13:55 18:55
▲ Arlindo Sousa	S. João da Madeira (CCT)	13:58 18:58
▲ Escola Fernando Pessoa		

1 | Escolar - Dias Úteis | School Days - Business Days



Linha 2003

SMFeira (Zona Comercial) - SMFeira (Mosteirô)

2003

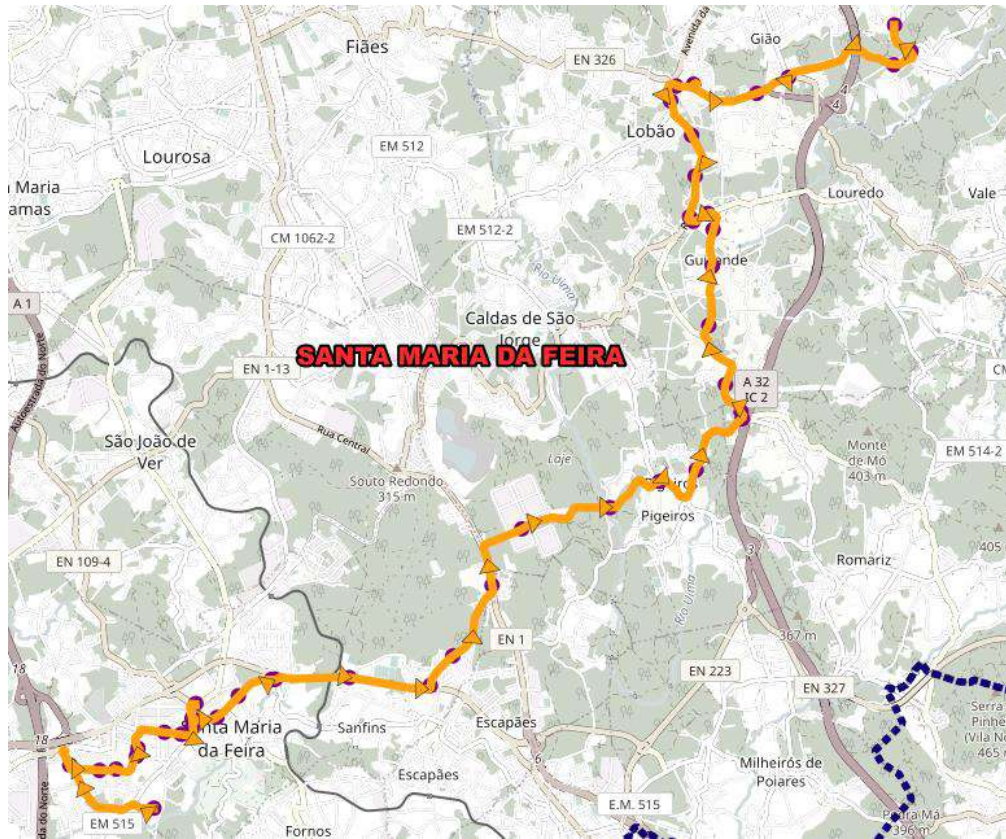
- ▼ Zona Comercial
- ▼ Escola Fernando Pessoa
- ▼ Arlinda Sousa
- ▼ Escola Secundária 2
- ▼ Cem. São Couto
- ▼ Cem. São Couto
- ▼ Centro Saúde
- ▼ Hospital S. Sebastião
- ▼ Av. 5 Outubro
- ▼ Av. 5 Outubro
- ▼ Av. 5 Outubro
- ▼ Osvaldo Silva
- ▼ Cavaco
- ▼ Cavaco/Farmácia
- ▼ Olival
- ▼ Rua do Olival
- ▼ Largo das Aíras
- ▼ Rua Dr. Zissotta
- ▼ Monte Grande
- ▼ Terreiro
- ▼ Arcozelo
- ▼ Cavadinha
- ▼ Rua das Candeieiras
- ▼ Termas
- ▼ Rua Namorados
- ▼ Ribeira
- ▼ Anjos
- ▼ Rua da Ponte
- ▼ Rua de Fornos
- ▼ Rua de Fornos
- ▼ Rua Comércio
- ▼ Corga/Farmácia
- ▼ Corga
- ▼ Escola
- ▼ Azevedo
- ▼ Igreja
- ▼ Av. Igreja
- ▼ Fagôles
- ▼ Fagôles
- ▼ Zona Comercial
- ▼ Cemitério
- ▼ Pinheiro Manso
- ▼ Acesso A22
- ▼ Centro Escolar
- ▼ Centro Social
- ▼ Mirante
- ▼ Central
- ▼ Vilares
- ▼ Bouças
- ▼ Sobreda
- ▼ Mosteirô
- ▼ Largo Barraca
- ▼ Mosteirô

DA	DU	SAB	DOM e FER
OUTSOUND			
Zona Comercial	09:30 13:30 16:30	13:00 16:00	13:00 16:00
Escola Fernando Pessoa	09:33 13:33 16:33	13:03 16:03	13:03 16:03
Escola Secundária 2	09:36 13:36 16:36	13:06 16:06	13:06 16:06
Centro Saúde	09:37 13:37 16:37	13:07 16:07	13:07 16:07
Hospital S. Sebastião	09:38 13:38 16:38	13:08 16:08	13:08 16:08
Cavaco/Farmácia	09:42 13:42 16:42	13:13 16:13	13:13 16:13
Termas	09:57 13:57 16:57	13:28 16:28	13:28 16:28
Corga	10:00 14:00 16:00	13:38 16:38	13:38 16:38
Igreja	10:11 14:11 16:11	13:43 16:43	13:43 16:43
Centro Escolar	10:17 14:17 16:17	13:50 16:50	13:50 16:50
Mosteirô	10:28 14:28 16:28	-	-
VOLTA			
INSOUND			
Mosteirô	07:00 12:00 14:40	-	-
Centro Escolar	07:11 12:11 14:51	08:30 13:40	08:30 13:40
Igreja	07:17 12:17 14:57	08:36 13:46	08:36 13:46
Corga	07:21 12:21 15:01	08:41 13:51	08:41 13:51
Termas	07:30 12:30 15:10	08:50 14:00	08:50 14:00
Cavaco/Farmácia	07:45 12:45 15:25	09:06 14:16	09:06 14:16
Hospital S. Sebastião	07:50 12:50 15:30	09:11 14:21	09:11 14:21
Centro Saúde	07:50 12:50 15:30	09:11 14:21	09:11 14:21
Escola Secundária 2	07:52 12:52 15:32	09:14 14:24	09:14 14:24
Escola Fernando Pessoa	07:55 12:55 15:35	09:16 14:26	09:16 14:26
Zona Comercial	07:58 12:58 15:38	09:20 14:30	09:20 14:30



Este horário anula e substitui os anteriormente publicados. Edição de 3 de abril de 2024

MOBILIDADE DA ÁREA METROPOLITANA DO PORTO



Linha 2005

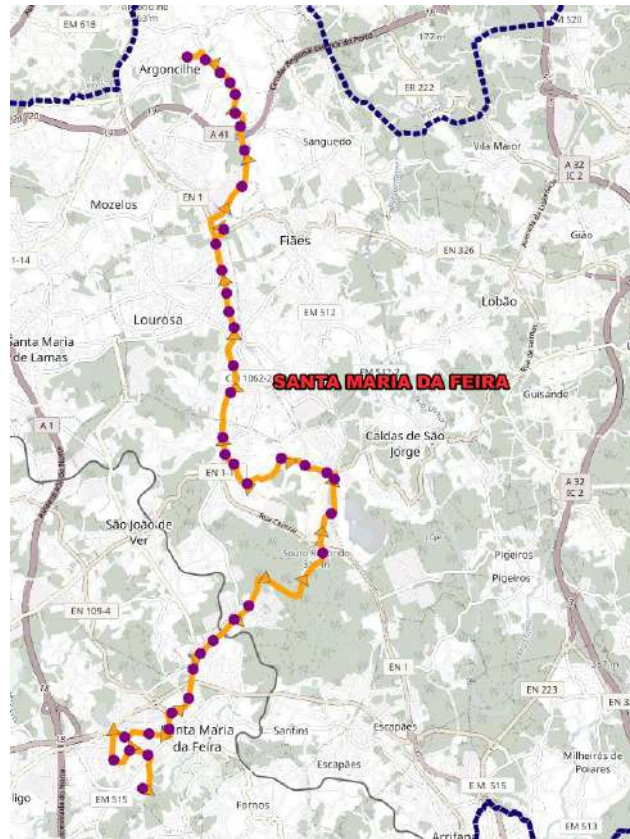
SMFeira (Escolas) - SMFeira (Mota)

2005

	IDA		DU	
	OLTROUND		1	
▲ Escola Fernando Pessoa		07:30	13:30	18:30
▲ Vila Boa		07:33	13:33	18:33
▲ Zona Comercial		07:35	13:35	18:35
▼ Relva		07:36	13:36	18:36
▼ António Sérgio		07:37	13:37	18:37
▲ SÁ carneiro		07:50	13:50	18:50
▲ Escola Secundária 2		07:54	13:54	18:54
▲ Secundária 2		07:59	13:59	18:59
▼ Com. SÁ Couto		08:02	14:02	19:02
▼ Com. SÁ Couto		08:09	14:09	19:09
▼ Centro Saúde				
▼ Hospital S. Sebastião				
▼ Centro Saúde				
▼ C. D. Feirense				
▼ Bombelros				
▼ Azenha				
▼ EN 223				
▼ Rua Carvathosa				
▼ Rua Carvathosa				
▼ Mestureira				
▲ Mastureira				
▼ P.E.R.M.				
▼ Praia da Lage				
▼ Igreja				
▼ Rua Cavadas				
▼ Rua da Serra				
▼ Rua Lameiras				
▼ Estoze				
▼ Leira				
▼ Casaldaça				
▼ Lama				
▼ Fornos				
▼ Fornos				
▼ Rua de Fornos				
▼ Rua de Fornos				
▼ Rua Comércio				
▼ Corga/Farmácia				
▼ Corga				
▼ Escola				
▼ Azevedo				
▼ Oussire				
▼ Rua da Mota				
▼ Largo da Mota				
▼ Rua da Mota				

	VOLTA		DU	
	INBOUND		1	
Rua da Mota		07:05	12:50	17:30
Corga		07:11	12:56	17:36
Fornos		07:15	13:00	17:40
Estoze		07:19	13:04	17:44
Igreja		07:23	13:08	17:48
Hospital S. Sebastião		07:37	13:22	18:02
Centro Saúde		07:37	13:22	18:02
Secundária		07:39	13:24	18:04
Zona Comercial		07:41	13:26	18:06
Escola Fernando Pessoa		07:44	13:29	18:09

1 | Escolar - Dias Úteis | School Days - Business Days



Linha 2011

SMFeira (Escolas) - SMFeira (Esc. Argoncilhe)

2011

	IDA	
	OUTBOUND	DU
▼ Escola Fernando Pessoa	17:00	17:30
▼ Arlindo Sousa		
▼ Escola Secundária	17:02	17:32
▼ António Sérgio		
▼ Rua do Brasil		
▼ Secundária		
▼ Com. S.º Couto		
▼ Com. S.º Couto		
▼ Centro Saúde		
▼ Hospital S.º Sebastião	17:07	17:37
▼ Av. 5 Outubro		
▼ Av. 5 Outubro		
▼ Av. 6 Outubro		
▼ Osvaldo Silva		
▼ Cavaco		
▼ Cavaco/Farmácia		
▼ Olivais		
▼ Rua do Olival		
▼ Largo das Airas		
▼ Rua Dezanete		
▼ Souto Redondo		
▼ Souto Redondo		
▼ Souto Redondo		
▼ Albarrada		
▼ Albarrada		
▼ Rua Areal		
▼ Suil Park	17:25	17:55
▼ Aldeia Nove		
▼ CTT		
▼ Casa da Cultura		
▼ Av. Principal		
▼ Vendas Novas		
▼ Calvário		
▼ Capela Almas		
▼ Interface Lourosa/Filães		
▼ Rua Inacor		
▼ Zona Industrial		
▼ Av. Seixá		
▼ Rua S.º Pedro		
▼ Aldriz		
▼ Rua de Aldriz		
▼ Teatro Aldriz		
▼ Borralha		
▼ Rot. Sra. Neves		
▼ S.º Martinho		
▼ Escola Argoncilhe		

	VOLTA	
	INBOUND	DU
Suil Park	08:00	
Cavaco/Farmácia	08:13	
Hospital S.º Sebastião	08:17	
Centro Saúde	08:18	
Secundária	08:20	
Escola Fernando Pessoa	08:25	

1) Escolar - Dias Úteis | School Days - Business Days



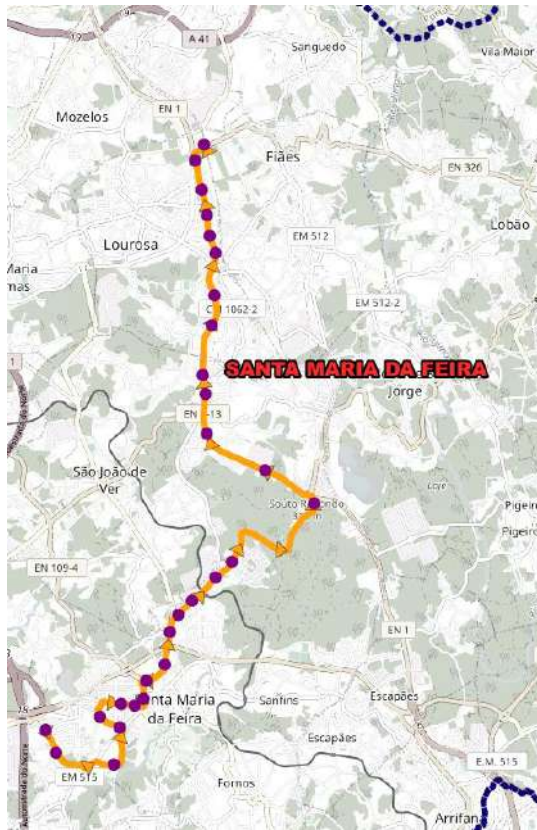
Linha 2014

SMFeira (Souto) - SMFeira (Hospital)
via Travanca

2014

<ul style="list-style-type: none"> ▼ Junta Freguesia de Souto ▼ Cruz ▼ EN327 Padrão ▼ EN327 Rua Corga ▼ Rua do Tanque ▼ Rua Restauração ▼ Escolas Tarei ▼ Fogueteiro ▼ Tarei ▼ Aldeia Nova ▼ Cemitério ▼ Igreja ▼ Travanca Cima ▼ Troncal ▼ Macleira ▼ Escola Fernando Pessoa ▼ Arlindo Sousa ▼ Escola Secundária 2 ▼ Com. Sá Couto ▼ Com. Sá Couto ▼ Centro Saúde ▼ Hospital S. Sebastião 	<table border="1"> <thead> <tr> <th>IDA</th> <th colspan="5">DU</th> </tr> <tr> <th>OUTBOUND</th> <th>1</th> <th>2</th> <th>1</th> <th>1</th> <th></th> </tr> </thead> <tbody> <tr> <td>Junta Freguesia de Souto</td> <td>06:50</td> <td>07:40</td> <td>09:00</td> <td>12:30</td> <td>17:00</td> </tr> <tr> <td>Escolas Tarei</td> <td>06:56</td> <td>07:46</td> <td>09:06</td> <td>12:36</td> <td>17:06</td> </tr> <tr> <td>Igreja</td> <td>07:01</td> <td>07:51</td> <td>09:11</td> <td>12:41</td> <td>17:11</td> </tr> <tr> <td>Escola Fernando Pessoa</td> <td>07:06</td> <td>07:56</td> <td>09:16</td> <td>12:46</td> <td>17:16</td> </tr> <tr> <td>Escola Secundária 2</td> <td>07:08</td> <td>07:58</td> <td>09:18</td> <td>12:48</td> <td>17:18</td> </tr> <tr> <td>Centro Saúde</td> <td>07:10</td> <td>08:00</td> <td>09:20</td> <td>12:50</td> <td>17:20</td> </tr> <tr> <td>Hospital S. Sebastião</td> <td>07:10</td> <td>08:00</td> <td>09:20</td> <td>12:50</td> <td>17:20</td> </tr> </tbody> </table>	IDA	DU					OUTBOUND	1	2	1	1		Junta Freguesia de Souto	06:50	07:40	09:00	12:30	17:00	Escolas Tarei	06:56	07:46	09:06	12:36	17:06	Igreja	07:01	07:51	09:11	12:41	17:11	Escola Fernando Pessoa	07:06	07:56	09:16	12:46	17:16	Escola Secundária 2	07:08	07:58	09:18	12:48	17:18	Centro Saúde	07:10	08:00	09:20	12:50	17:20	Hospital S. Sebastião	07:10	08:00	09:20	12:50	17:20							
	IDA	DU																																																												
OUTBOUND	1	2	1	1																																																										
Junta Freguesia de Souto	06:50	07:40	09:00	12:30	17:00																																																									
Escolas Tarei	06:56	07:46	09:06	12:36	17:06																																																									
Igreja	07:01	07:51	09:11	12:41	17:11																																																									
Escola Fernando Pessoa	07:06	07:56	09:16	12:46	17:16																																																									
Escola Secundária 2	07:08	07:58	09:18	12:48	17:18																																																									
Centro Saúde	07:10	08:00	09:20	12:50	17:20																																																									
Hospital S. Sebastião	07:10	08:00	09:20	12:50	17:20																																																									
<table border="1"> <thead> <tr> <th>VOLTA</th> <th colspan="5">DU</th> </tr> <tr> <th>INBOUND</th> <th>2</th> <th>1</th> <th>1</th> <th>1</th> <th>2</th> <th>1</th> </tr> </thead> <tbody> <tr> <td>Hospital S. Sebastião</td> <td>08:30</td> <td>13:00</td> <td>13:30</td> <td>16:35</td> <td>17:50</td> <td>18:50</td> </tr> <tr> <td>Centro Saúde</td> <td>08:30</td> <td>13:00</td> <td>13:30</td> <td>16:35</td> <td>17:50</td> <td>18:50</td> </tr> <tr> <td>Escola Secundária 2</td> <td>08:31</td> <td>13:01</td> <td>13:31</td> <td>16:36</td> <td>17:51</td> <td>18:51</td> </tr> <tr> <td>Escola Fernando Pessoa</td> <td>08:33</td> <td>13:03</td> <td>13:33</td> <td>16:38</td> <td>17:53</td> <td>18:53</td> </tr> <tr> <td>Igreja</td> <td>08:38</td> <td>13:08</td> <td>13:38</td> <td>16:43</td> <td>17:58</td> <td>18:58</td> </tr> <tr> <td>Escolas Tarei</td> <td>08:43</td> <td>13:13</td> <td>13:43</td> <td>16:48</td> <td>18:03</td> <td>19:03</td> </tr> <tr> <td>Junta Freguesia de Souto</td> <td>08:49</td> <td>13:19</td> <td>13:49</td> <td>16:54</td> <td>18:09</td> <td>19:09</td> </tr> </tbody> </table>	VOLTA	DU					INBOUND	2	1	1	1	2	1	Hospital S. Sebastião	08:30	13:00	13:30	16:35	17:50	18:50	Centro Saúde	08:30	13:00	13:30	16:35	17:50	18:50	Escola Secundária 2	08:31	13:01	13:31	16:36	17:51	18:51	Escola Fernando Pessoa	08:33	13:03	13:33	16:38	17:53	18:53	Igreja	08:38	13:08	13:38	16:43	17:58	18:58	Escolas Tarei	08:43	13:13	13:43	16:48	18:03	19:03	Junta Freguesia de Souto	08:49	13:19	13:49	16:54	18:09	19:09
VOLTA	DU																																																													
INBOUND	2	1	1	1	2	1																																																								
Hospital S. Sebastião	08:30	13:00	13:30	16:35	17:50	18:50																																																								
Centro Saúde	08:30	13:00	13:30	16:35	17:50	18:50																																																								
Escola Secundária 2	08:31	13:01	13:31	16:36	17:51	18:51																																																								
Escola Fernando Pessoa	08:33	13:03	13:33	16:38	17:53	18:53																																																								
Igreja	08:38	13:08	13:38	16:43	17:58	18:58																																																								
Escolas Tarei	08:43	13:13	13:43	16:48	18:03	19:03																																																								
Junta Freguesia de Souto	08:49	13:19	13:49	16:54	18:09	19:09																																																								

1 | Escolar - Dias Úteis | School Days - Business Days
2 | Férias Escolares - Dias Úteis | School Holidays - Business Days



Linha 1919

SMFeira (Zona Comercial) - SMFeira (Interface Lourosa/Fiaes)

2019

- ▲ Zona Comercial
- ▲ Escola Fernando Pessoa
- ▲ Arlindo Sousa
- ▲ Escola Secundária 2
- ▲ Com. Sã Doula
- ▲ Com. Sã Louro
- ▲ Centro Saúde
- ▲ Hospital S. Sebastião
- ▲ Av. 5 Outubro
- ▲ Av. S. Domingos
- ▲ Av. S. Domingos
- ▲ Osvaldo Silva
- ▲ Cavaco
- ▲ Cavaco/Farmácia
- ▲ Olivais
- ▲ Rua do Olivais
- ▲ Rua Central
- ▲ Rua Areal
- ▲ Rua Areal
- ▲ Soli Park
- ▲ Aldeia Nova
- ▲ CTT
- ▲ Casa da Cultura
- ▲ Av. Principal
- ▲ Vendas Novas
- ▲ Calvário
- ▲ Capeta Almas
- ▲ Interface Lourosa/Fiaes

IDA OUTBOUND	DU										SAB	DOM e FER						
	1	2	1	1	1	1	2	1	1	2		1						
Zona Comercial	06:55	07:00	08:10	08:30	09:30	10:00	10:30	13:30	14:30	15:40	16:10	17:00	18:30	10:16	13:30	10:20	11:20	17:30
Escola Fernando Pessoa	06:52	07:02	08:12	08:32	09:32	10:02	10:32	13:32	14:32	15:42	16:12	17:02	18:32	10:17	13:32	10:22	11:22	17:32
Escola Secundária 2	06:54	07:04	08:14	08:34	09:34	10:04	10:34	13:34	14:34	15:44	16:14	17:04	18:34	10:19	13:34	10:24	11:24	17:34
Centro Saúde	06:56	07:06	08:16	08:36	09:36	10:06	10:36	13:36	14:36	15:46	16:16	17:06	18:36	10:21	13:36	10:26	11:26	17:36
Hospital S. Sebastião	06:57	07:07	08:17	08:37	09:37	10:07	10:37	13:37	14:37	15:47	16:17	17:07	18:37	10:22	13:37	10:27	11:27	17:37
Cavaco/Farmácia	07:01	07:11	08:21	08:41	09:41	10:11	10:41	13:41	14:41	15:51	16:21	17:11	18:41	10:26	13:41	10:31	11:31	17:41
Soli Park	07:12	07:22	08:32	08:52	09:52	10:22	10:52	13:52	14:52	16:02	16:32	17:22	18:52	10:37	13:52	10:42	11:42	17:52
Casa da Cultura	07:16	07:26	08:36	08:56	09:56	10:26	10:56	13:56	14:56	16:06	16:36	17:26	18:56	10:41	13:56	10:46	11:46	17:56
Interface Lourosa/Fiaes	07:19	07:29	08:39	08:59	09:59	10:29	10:59	13:59	14:59	16:09	16:39	17:29	18:59	10:44	13:59	10:49	11:49	17:59

VOLTA INBOUND	DU										SAB	DOM e FER						
	1	1	1	1	2	1	1	2	1	1								
Interface Lourosa/Fiaes	07:00	07:30	08:30	09:30	09:50	10:40	12:30	14:10	15:00	15:30	17:40	19:00	19:20	09:45	13:30	09:50	10:50	13:30
Casa da Cultura	07:03	07:33	08:33	09:33	09:53	10:43	12:33	14:13	15:03	15:33	17:43	19:03	19:23	09:46	13:33	09:53	10:53	13:33
Soli Park	07:07	07:37	08:37	09:37	09:57	10:47	12:37	14:17	15:07	15:37	17:47	19:07	19:27	09:52	13:37	09:57	10:57	13:37
Cavaco/Farmácia	07:17	07:47	08:47	09:47	10:07	10:57	12:47	14:27	15:17	15:47	17:57	19:17	19:37	10:02	13:47	09:57	11:07	13:47
Hospital S. Sebastião	07:21	07:51	08:51	09:51	10:11	11:01	12:51	14:31	15:21	15:51	18:01	19:21	19:41	10:06	13:51	09:51	11:11	13:51
Centro Saúde	07:22	07:52	08:52	09:52	10:12	11:02	12:52	14:32	15:22	15:52	18:02	19:22	19:42	10:07	13:52	09:52	11:12	13:52
Escola Secundária 2	07:24	07:54	08:54	09:54	10:14	11:04	12:54	14:34	15:24	15:54	18:04	19:24	19:44	10:09	13:54	09:54	11:14	13:54
Escola Fernando Pessoa	07:28	07:58	08:58	09:58	10:18	11:08	12:58	14:38	15:28	15:58	18:08	19:28	19:48	10:11	13:56	09:56	11:16	13:56
Zona Comercial	07:29	07:59	08:59	09:59	10:19	11:09	12:59	14:39	15:29	15:59	18:09	19:29	19:49	10:14	13:59	09:59	11:19	13:59

1) Escolar - Dias Úteis | School Days - Business Days
2) Férias Escolares - Dias Úteis | School Holidays - Business Days



Linha 2037

● SMFeira (Souto) - SMFeira (Biblioteca)
via Travanca

2037

▼ Junta Freguesia de Souto	IDA	DU				
▼ Cruz	OUTBOUND	1	2	1	1	2
▼ EN327 Padrão	Junta Freguesia de Souto	07:35	07:50	08:30	13:00	17:50 18:30
▼ EN327 Rua Corga	Igreja	07:43	07:58	08:38	13:08	17:58 18:38
▼ Rua do Tanque	Escola Fernando Pessoa	07:50	08:05	08:45	13:15	18:05 18:45
▼ Espinheira	Escola Secundária	07:52	08:07	08:47	13:17	18:07 18:47
▼ Igreja	Hospital S. Sebastião	07:57	08:12	08:52	13:22	18:12 18:52
▼ Junta Freguesia de Souto	Biblioteca	08:00	08:15	08:55	13:25	18:15 18:55
▼ Morgado	VOLTA	DU				
▼ Rua da Atalaia	INBOUND	1	1	2	1	
▼ Troncal	Biblioteca	08:00	13:30	17:00	18:30	
▼ Dr. Eduardo Vaz	Hospital S. Sebastião	08:01	13:31	17:01	18:31	
▼ Escola Fernando Pessoa	Escola Secundária	08:07	13:37	17:07	18:37	
▼ Artindo Sousa	Escola Fernando Pessoa	08:09	13:39	17:09	18:39	
▼ Escola Secundária	Igreja	08:16	13:46	17:16	18:46	
▼ António Sérgio	Junta Freguesia de Souto	08:25	13:55	17:25	18:55	
▼ Relva						
▲ Zona Comercial						
▼ Sá Carneiro						
▼ Com. Sá Couto						
▼ Rua Viana Mota						
▼ Hospital S. Sebastião						
▼ Centro Saúde						
▼ C. D. Fairense						
▼ Biblioteca						

1 | Escolar - Dias Úteis | School Days - Business Days
2 | Férias Escolares - Dias Úteis | School Holidays - Business Days



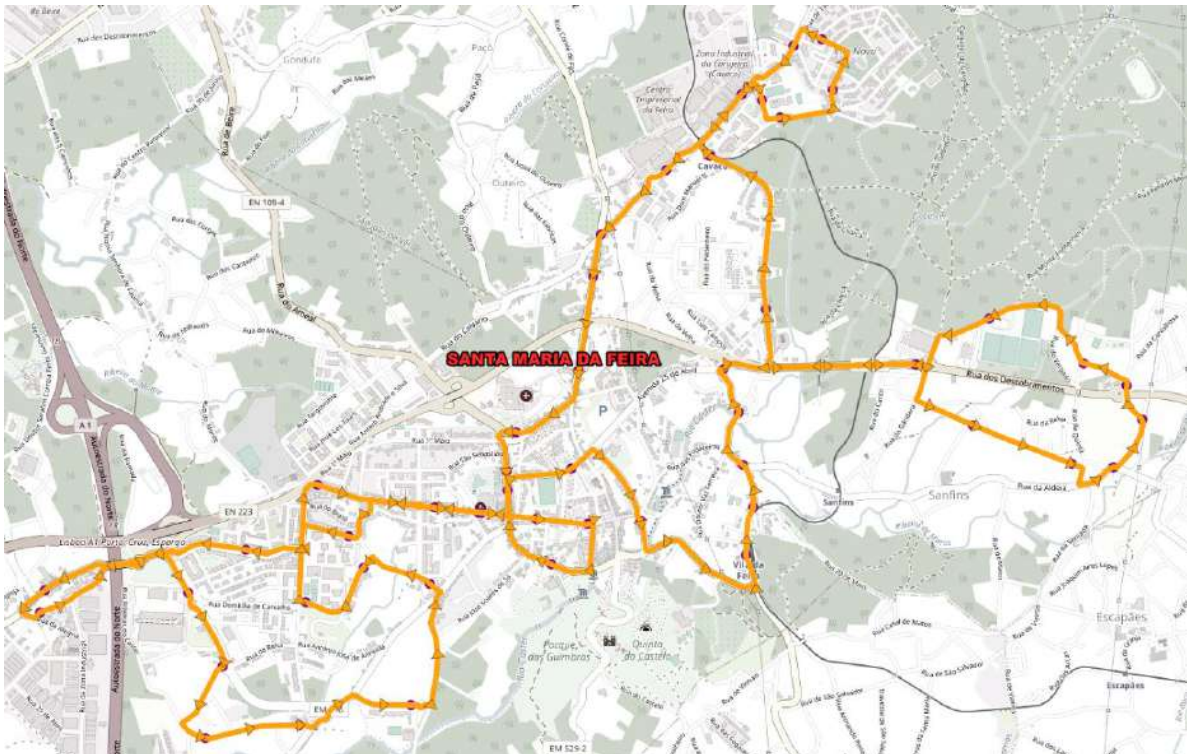
Linha 2038

**SMFeira (Souto) - SMFeira (Biblioteca)
via Mosteirô**

2038

<ul style="list-style-type: none"> ▼ Junta Freguesia de Souto ▼ Igreja ▼ Espinheira ▼ Rua do Tanque ▼ Valrico ▼ Valrico ▼ Rua Benfeitores ▼ Ferral ▼ Ferral ▼ Agoncida ▼ Agoncida ▼ Proselha ▼ Igreja ▼ Rua Moinhos ▼ Escola Ribeiro ▼ Rua da Igreja ▼ Largo Igreja ▼ Rua Farinheiro ▼ Rossio ▼ Junta Freguesia ▼ Com. Sã Couto ▼ Com. Sã Couto ▼ Arlindo Sousa ▼ Escola Fernando Pessoa ▼ Zona Comercial ▼ Relva ▼ António Sérgio ▼ Escola Secundária ▼ Escola Secundária 2 ▼ Rua Viana Mota ▼ Hospital S. Sebastião ▼ Centro Saúde ▼ C. D. Feirense ▼ Biblioteca 	<table border="1"> <thead> <tr> <th>IDA</th> <th colspan="6">DU</th> </tr> <tr> <th>OUTBOUND</th> <th>1</th> <th>1</th> <th>2</th> <th>1</th> <th>1</th> <th>2</th> </tr> </thead> <tbody> <tr> <td>Junta Freguesia de Souto</td> <td>06:50</td> <td>07:30</td> <td>12:30</td> <td>13:00</td> <td>14:00</td> <td>18:15</td> </tr> <tr> <td>Valrico</td> <td>06:54</td> <td>07:34</td> <td>12:34</td> <td>13:04</td> <td>14:04</td> <td>18:19</td> </tr> <tr> <td>Agoncida</td> <td>07:00</td> <td>07:40</td> <td>12:40</td> <td>13:10</td> <td>14:10</td> <td>18:25</td> </tr> <tr> <td>Escola Ribeiro</td> <td>07:04</td> <td>07:44</td> <td>12:44</td> <td>13:14</td> <td>14:14</td> <td>18:29</td> </tr> <tr> <td>Largo Igreja</td> <td>07:05</td> <td>07:45</td> <td>12:45</td> <td>13:15</td> <td>14:15</td> <td>18:30</td> </tr> <tr> <td>Escola Fernando Pessoa</td> <td>07:11</td> <td>07:51</td> <td>12:51</td> <td>13:21</td> <td>14:21</td> <td>18:36</td> </tr> <tr> <td>Zona Comercial</td> <td>07:14</td> <td>07:54</td> <td>12:54</td> <td>13:24</td> <td>14:24</td> <td>18:39</td> </tr> <tr> <td>Escola Secundária 2</td> <td>07:15</td> <td>07:55</td> <td>12:55</td> <td>13:25</td> <td>14:25</td> <td>18:40</td> </tr> <tr> <td>Hospital S. Sebastião</td> <td>07:17</td> <td>07:57</td> <td>12:57</td> <td>13:27</td> <td>14:27</td> <td>18:42</td> </tr> <tr> <td>Biblioteca</td> <td>07:19</td> <td>07:59</td> <td>12:59</td> <td>13:29</td> <td>14:29</td> <td>18:44</td> </tr> </tbody> </table>	IDA	DU						OUTBOUND	1	1	2	1	1	2	Junta Freguesia de Souto	06:50	07:30	12:30	13:00	14:00	18:15	Valrico	06:54	07:34	12:34	13:04	14:04	18:19	Agoncida	07:00	07:40	12:40	13:10	14:10	18:25	Escola Ribeiro	07:04	07:44	12:44	13:14	14:14	18:29	Largo Igreja	07:05	07:45	12:45	13:15	14:15	18:30	Escola Fernando Pessoa	07:11	07:51	12:51	13:21	14:21	18:36	Zona Comercial	07:14	07:54	12:54	13:24	14:24	18:39	Escola Secundária 2	07:15	07:55	12:55	13:25	14:25	18:40	Hospital S. Sebastião	07:17	07:57	12:57	13:27	14:27	18:42	Biblioteca	07:19	07:59	12:59	13:29	14:29	18:44
	IDA	DU																																																																																			
OUTBOUND	1	1	2	1	1	2																																																																															
Junta Freguesia de Souto	06:50	07:30	12:30	13:00	14:00	18:15																																																																															
Valrico	06:54	07:34	12:34	13:04	14:04	18:19																																																																															
Agoncida	07:00	07:40	12:40	13:10	14:10	18:25																																																																															
Escola Ribeiro	07:04	07:44	12:44	13:14	14:14	18:29																																																																															
Largo Igreja	07:05	07:45	12:45	13:15	14:15	18:30																																																																															
Escola Fernando Pessoa	07:11	07:51	12:51	13:21	14:21	18:36																																																																															
Zona Comercial	07:14	07:54	12:54	13:24	14:24	18:39																																																																															
Escola Secundária 2	07:15	07:55	12:55	13:25	14:25	18:40																																																																															
Hospital S. Sebastião	07:17	07:57	12:57	13:27	14:27	18:42																																																																															
Biblioteca	07:19	07:59	12:59	13:29	14:29	18:44																																																																															
	<table border="1"> <thead> <tr> <th>VOLTA</th> <th colspan="6">DU</th> </tr> <tr> <th>INBOUND</th> <th>2</th> <th>1</th> <th>2</th> <th>1</th> <th>1</th> <th>2</th> </tr> </thead> <tbody> <tr> <td>Biblioteca</td> <td>07:00</td> <td>08:30</td> <td>10:30</td> <td>13:30</td> <td>14:30</td> <td>18:50</td> </tr> <tr> <td>Largo Igreja</td> <td>07:13</td> <td>08:43</td> <td>10:43</td> <td>13:43</td> <td>14:43</td> <td>19:03</td> </tr> <tr> <td>Escola Ribeiro</td> <td>07:15</td> <td>08:45</td> <td>10:45</td> <td>13:45</td> <td>14:45</td> <td>19:05</td> </tr> <tr> <td>Agoncida</td> <td>07:18</td> <td>08:48</td> <td>10:48</td> <td>13:48</td> <td>14:48</td> <td>19:08</td> </tr> <tr> <td>Valrico</td> <td>07:24</td> <td>08:54</td> <td>10:54</td> <td>13:54</td> <td>14:54</td> <td>19:14</td> </tr> <tr> <td>Junta Freguesia de Souto</td> <td>07:29</td> <td>08:59</td> <td>10:59</td> <td>13:59</td> <td>14:59</td> <td>19:19</td> </tr> </tbody> </table>	VOLTA	DU						INBOUND	2	1	2	1	1	2	Biblioteca	07:00	08:30	10:30	13:30	14:30	18:50	Largo Igreja	07:13	08:43	10:43	13:43	14:43	19:03	Escola Ribeiro	07:15	08:45	10:45	13:45	14:45	19:05	Agoncida	07:18	08:48	10:48	13:48	14:48	19:08	Valrico	07:24	08:54	10:54	13:54	14:54	19:14	Junta Freguesia de Souto	07:29	08:59	10:59	13:59	14:59	19:19																												
VOLTA	DU																																																																																				
INBOUND	2	1	2	1	1	2																																																																															
Biblioteca	07:00	08:30	10:30	13:30	14:30	18:50																																																																															
Largo Igreja	07:13	08:43	10:43	13:43	14:43	19:03																																																																															
Escola Ribeiro	07:15	08:45	10:45	13:45	14:45	19:05																																																																															
Agoncida	07:18	08:48	10:48	13:48	14:48	19:08																																																																															
Valrico	07:24	08:54	10:54	13:54	14:54	19:14																																																																															
Junta Freguesia de Souto	07:29	08:59	10:59	13:59	14:59	19:19																																																																															

1 | Escolar - Dias Úteis | School Days - Business Days
2 | Férias Escolares - Dias Úteis | School Holidays - Business Days



Linha 2100



2100

	DIAS ÚTIS		SUSPENSÃO DIAS														DOM e FER	
	DU	DU	06:45	07:45	08:45	09:45	10:45	11:45	12:45	13:45	14:45	15:45	16:45	17:45	18:45	SAB	DOM e FER	
Olival																		
Cavaco/Farmácia																		
Cavaco																		
Av. 5 Outubro																		
Hospital S. Sebastião																		
Centro Saúde																		
Com. Sã Couto																		
Secundária																		
Sã Carneiro																		
Canico																		
Rua do Canico																		
Escola Fernando Pessoa																		
Escola Secundária																		
Escola N.º 2																		
Zona Comercial																		
Vila Boa																		
Vila Boa																		
Balteiro																		
Escola Fernando Pessoa																		
Azilido Soares																		
Escola Secundária																		
António Sérgio																		
Com. Sã Couto																		
Com. Sã Couto																		
Com. Sã Couto																		
Escola N.º 2																		
Cláudia																		
Junta Freguesia																		
Centro Saúde																		
C. D. Feteira																		
Biblioteca																		
Estação Piedade																		
Piedade																		
Pombos																		
Rua Monhos																		
Azenha																		
EN 223																		
Sã Carneiro																		
Sã Carneiro																		
Rua Campinha																		
Rua Carvalhosa																		
Rua Carvalhosa																		
Monte																		
Rua do Areal																		
EN 223																		
Picalha																		
Apedeiro																		
Cavaco/Farmácia																		
Cavaco-Escola																		
Cavaco-Escola																		
Rua de Angola																		
Rua de Angola																		
Olival																		



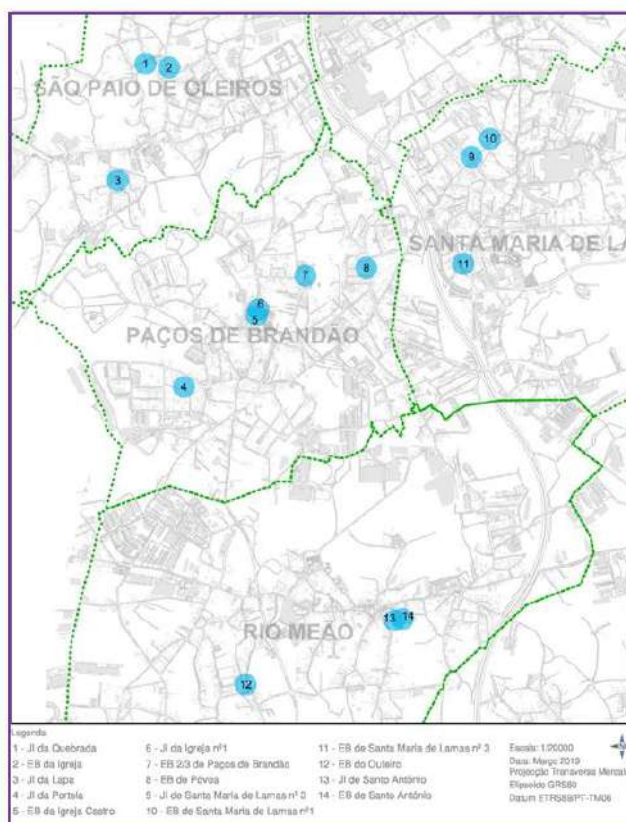
Este horário anula e substitui os anteriormente publicados. Edição de 3 de abril de 2024

MOBILIDADE DA ÁREA METROPOLITANA DO PORTO

AGRUPAMENTO DE ESCOLAS DE PAÇOS DE BRANDÃO



ESCOLAS QUE CONSTITUEM O AGRUPAMENTO E SUA LOCALIZAÇÃO GEOGRÁFICA

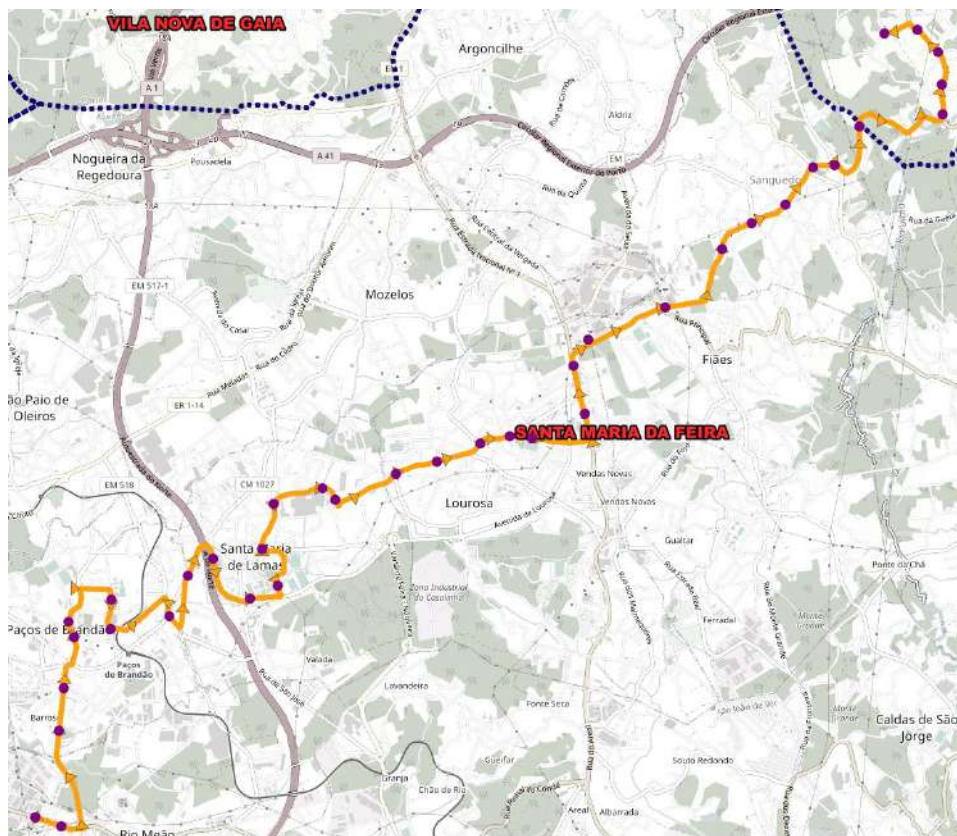


Previsão horário escolar		
Período	Entrada	Saída
Manhã	08:10	13:35
Tarde	13:00	17:35 / 18:25

Grau de Ensino	Número de Alunos
2.º CEB	26
3.º CEB	85

TRANSPORTES PÚBLICOS QUE PODERÃO SER UTILIZADOS PELOS ALUNOS DA EB DE PAÇOS DE BRANDÃO

Linha 2002 - SMFeira (Esc. Paços de Brandão) - SMFeira (Interface Lourosa/Fiães) UT5
Linha 2004 - SMFeira (Mozelos) - SMFeira (Esc. Fiães) Via Paços de Brandão UT5
Linha 2006 - SMFeira (Valada) - SMFeira (Esc. Paços de Brandão) UT5
Linha 2033 - SMFeira (Lamas) - Espinho (Estação Vouga) via Anta UT5



Linha 2002

SMFeira (Rio Meão) - VNGaia (Mosteiro de Sandim)

2002

- ▼ ▲ IIEFP
- ▼ ▲ Outeiro
- ▼ ▲ Portela Baixo
- ▼ ▲ Av. Portela
- ▼ ▲ Avenida Corgo
- ▼ ▲ Escola de Paços de Brandão
- ▼ ▲ Rua Passo Novo
- ▼ ▲ Estação
- ▼ ▲ Cruzeiro Póvoa
- ▼ ▲ Rua Ponte Nova
- ▼ ▲ Zona Comercial
- ▼ ▲ Zona Comercial
- ▼ ▲ Rua Ribeirinha
- ▼ ▲ Colégio
- ▼ ▲ Colégio
- ▼ ▲ CTT
- ▼ ▲ Corticeiros
- ▼ ▲ Carrascal
- ▼ ▲ Rua Central
- ▼ ▲ Rua Central
- ▼ ▲ Rua Central
- ▼ ▲ Igreja
- ▼ ▲ Estádio
- ▼ ▲ Rua Central
- ▼ ▲ Calvário
- ▼ ▲ Capela Almas
- ▼ ▲ Interface Lourosa/Fiães
- ▼ ▲ Zona Comercial
- ▼ ▲ Gisto
- ▼ ▲ Rua Principal
- ▼ ▲ Arraial
- ▼ ▲ Igreja
- ▼ ▲ Junta Freguesia
- ▼ ▲ Rua Espinheira
- ▼ ▲ Sandim (Sã)
- ▼ ▲ Sandim (Sã) 2
- ▼ ▲ Sandim (Casa da Eira)
- ▼ ▲ Sandim (Espinheiro)
- ▼ ▲ Sandim (Mosteiro)

IDA OUTBOUND	DU			
	1	2	1	2
IIEFP	-	13:30	-	18:30
Escola de Paços de Brandão	13:15	13:34	17:20	18:34
Colégio	13:19	13:39	17:24	18:39
Interface Lourosa/Fiães	13:27	13:46	17:32	18:46
Junta Freguesia	-	13:50	-	18:50
Sandim (Mosteiro)	-	13:55	-	18:55

VCLTA INBOUND	DU			
	1	2	1	2
Sandim (Mosteiro)	07:05	-	14:05	-
Junta Freguesia	07:09	-	14:09	-
Interface Lourosa/Fiães	07:13	12:40	14:13	-
Colégio	07:21	12:47	14:21	-
Escola de Paços de Brandão	-	12:51	-	-
IIEFP	07:29	-	14:29	-

1 | Escolar - Dias Úteis | School Days - Business Days
2 | Férias Escolares - Dias Úteis | School Holidays - Business Days



Linha 2004

SMFeira (Esc. Fiães) - SMFeira (Mozelos) Via Paços de Brandão

2004

	IDA	
	SAÍDA	DU
Secundária	- 13:30	- - - - - 18:40
Feira dos Deuses	- 13:33	- - - - - 18:43
Escola	- 13:37	- - - - - 18:47
CTT	- 13:42	- - - - - 18:52
Zona Comercial	- 13:45	- - - - - 18:55
Escola de Paços de Brandão	13:30	13:48 16:35 17:20 18:25 18:58
Rua Meladas	13:35	13:53 16:40 17:25 18:30 19:03
Lapa	13:38	13:57 16:43 17:28 18:33 19:07
Igreja	13:46	14:05 16:51 17:36 18:41 19:15
E.S. Pousadela	13:50	14:08 16:55 17:40 18:45 19:18
Rua do Cedro	13:54	14:13 16:59 17:44 18:49 19:23
Outeiro Moimho	13:59	14:18 17:04 17:49 18:54 19:28
Ramil	14:06	14:25 17:11 17:56 19:01 19:35
	VOLTA	
	SAÍDA	DU
Ramil	07:10	12:30
Outeiro Moimho	07:16	12:36
Rua do Cedro	07:21	12:41
J.I. Pousadela	07:26	12:46
Igreja	07:29	12:49
Lapa	07:37	12:57
Rua Meladas	07:42	13:02
Escola de Paços de Brandão	07:46	13:06
Zona Comercial	07:50	-
CTT	07:53	-
Escola	07:58	-
Feira dos Deuses	08:02	-
Secundária	08:05	-

1) Escolar - Dias Úteis | School Days - Business Days



Este horário anula e substitui os anteriormente publicados. Edição de 22 de abril de 2024

MOBILIDADE DA ÁREA METROPOLITANA DO PORTO



Linha 2006

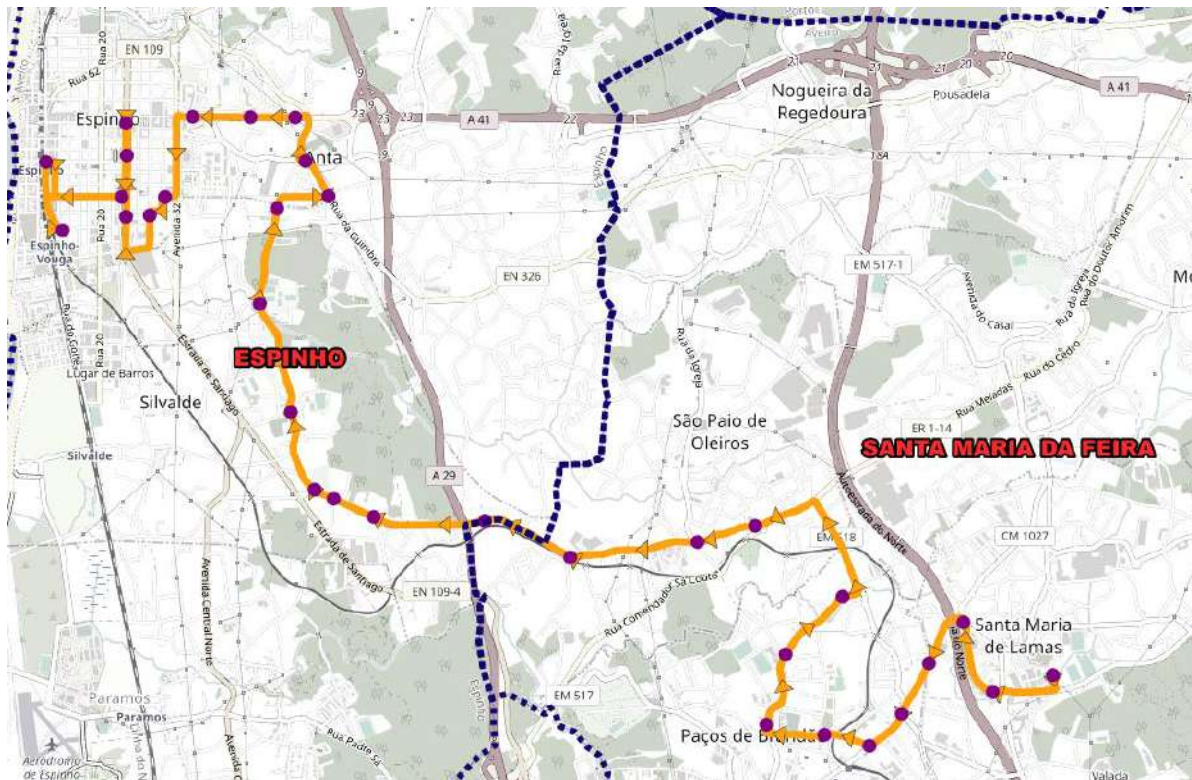
SMFeira (Valada) - SMFeira (Esc. Paços de Brandão)

2006

- ▼ Valada
- ▼ Alpoços
- ▼ Bontó António
- ▼ CIFIAL
- ▼ Cardielos
- ▼ Monte Outeiro
- ▼ IEFP
- ▼ Zona Industrial
- ▼ Av. Portela
- ▼ Avenida Corgo
- ▼ Igreja
- ▼ Rua da Lavoura
- ▼ Rua Passo Novo
- ▼ Escola de Paços de Brandão

ROTA	BU
OUTBOUND	1 1
Valada	07:38 12:30
Alpoços	07:41 12:36
Santo António	07:43 12:38
CIFIAL	07:44 12:39
Cardielos	07:50 12:46
Monte Outeiro	07:52 12:47
IEFP	07:53 12:48
Zona Industrial	07:55 12:50
Av. Portela	07:59 12:54
Avenida Corgo	08:01 12:56
Igreja	08:01 12:56
Rua da Lavoura	08:03 12:57
Escola de Paços de Brandão	08:05 13:00
VOLTA	BU
INBOUND	1 1 1
Escola de Paços de Brandão	13:30 16:35 18:30
Rua Passo Novo	13:30 16:35 18:30
Avenida Corgo	13:32 16:37 18:32
Av. Portela	13:33 16:38 18:33
Zona Industrial	13:38 16:43 18:38
IEFP	13:39 16:44 18:39
Monte Outeiro	13:41 16:46 18:41
Cardielos	13:42 16:48 18:43
CIFIAL	13:50 16:55 18:50
Santo António	13:52 16:57 18:52
Alpoços	13:53 16:58 18:53
Valada	14:00 17:05 19:00

1 | Escolar - Dias Úteis | School Days - Business Days



Linha 2033

SMFeira (Lamas) - Espinho (Estação Vouga)
via Anta

2033

- ▲ Colégio
- ▲ Colégio
- ▼ Rua Ribeirinha
- ▼ Zona Comercial
- ▲ Rua Ponte Nova
- ▲ Cruzeiro Poiva
- ▼ Estação
- ▼ Avenida Dorgo
- ▲ Rua Passo Novo
- ▲ Igreja
- ▼ Rua da Lavoura
- ▲ Nuzes do Papel
- ▼ Valado
- ▼ Morro
- ▲ Rua Hospital
- ▲ Lapa
- ▼ Lapa-Apaadeiro
- ▼ Bivãde (R. do Peso)
- ▲ Rua do Peso
- ▼ Silvalde - Calvário
- ▼ Silvalde
- ▲ Escola Primária do Calvário
- ▼ Silvalde (Junta Freguesia)
- ▲ Silvalde - Civeiros
- ▼ Nave Desportiva de Espinho
- ▼ R. Capela dos Ramos
- ▼ Tuna Musical de Anta
- ▲ Igreja de Anta
- ▼ Anta (R. 2)
- ▼ Esc. Sec. Dr. Manuel Laranjeira
- ▼ Espinho - R19 (Cruz. Avd. 32)
- ▼ Rotunda 25 de Abril
- ▼ Esc. Sec. Dr. Manuel Gomes de Almeida
- ▼ Espinho (Hospital)
- ▼ Espinho (Multiveios)
- ▼ Espinho (Tribuna)
- ▲ Espinho (Multiveios)
- ▲ Esc. Sec. Dr. Manuel Gomes de Almeida
- ▲ Esc. Sec. Manuel Gomes de Almeida
- ▲ Espinho - Centro Saúde
- ▲ Espinho (Hospital)
- ▼ Espinho (Feira)
- ▼ Espinho (Estação)
- ▲ Espinho-Vouga (Est.)

IDA	DU	1	2	2	1	1	2	2
OUTBOUND								
Colégio	07:38	08:36	08:00	09:30	09:10	10:30	13:10	15:10
Igreja	07:37	08:37	08:07	09:37	09:17	10:37	13:17	15:17
Escola Primária do Calvário	07:56	08:50	08:20	09:50	10:10	10:50	13:30	15:20
Igreja de Anta	07:57	08:57	08:27	09:57	10:17	10:57	13:37	15:27
Esc. Sec. Dr. Manuel Laranjeira	07:54	08:58	08:28	09:58	10:18	10:58	13:38	15:28
Esc. Sec. Dr. Manuel Gomes de Almeida	08:02	09:02	08:32	10:02	10:22	11:02	13:42	15:32
Espinho (Hospital)	08:02	09:02	08:33	10:03	10:23	11:03	13:43	15:33
Espinho (Tribuna)	08:04	09:04	08:34	10:04	10:24	11:04	13:44	15:34
Espinho (Feira)	08:04	09:04	08:36	10:06	10:26	11:06	13:46	15:36
Espinho (Estação)	08:08	09:08	08:38	10:08	10:28	11:08	13:48	15:38
Espinho-Vouga (Est.)	08:10	09:10	08:40	10:10	10:30	11:10	13:50	15:40
VOLTA								
INBOUND								
Espinho-Vouga (Est.)	08:10	09:15	11:00	12:30	13:50	16:40	18:30	
Espinho (Estação)	08:11	09:16	11:01	12:31	13:51	16:41	18:31	
Espinho (Feira)	08:12	09:18	11:02	12:33	13:53	16:43	18:33	
Espinho (Hospital)	08:14	09:19	11:04	12:34	13:54	16:44	18:34	
Esc. Sec. Manuel Gomes de Almeida	08:16	09:21	11:06	12:36	13:56	16:46	18:36	
Espinho (Tribuna)	08:17	09:22	11:07	12:37	13:57	16:47	18:37	
Esc. Sec. Dr. Manuel Laranjeira	08:18	09:24	11:09	12:39	13:59	16:49	18:39	
Igreja de Anta	08:21	09:26	11:11	12:41	14:01	16:51	18:41	
Escola Primária do Calvário	08:27	09:32	11:17	12:47	14:07	16:57	18:47	
Igreja	08:41	09:46	11:31	13:01	14:21	17:11	19:01	
Colégio	08:50	09:55	11:40	13:10	14:30	17:20	19:10	

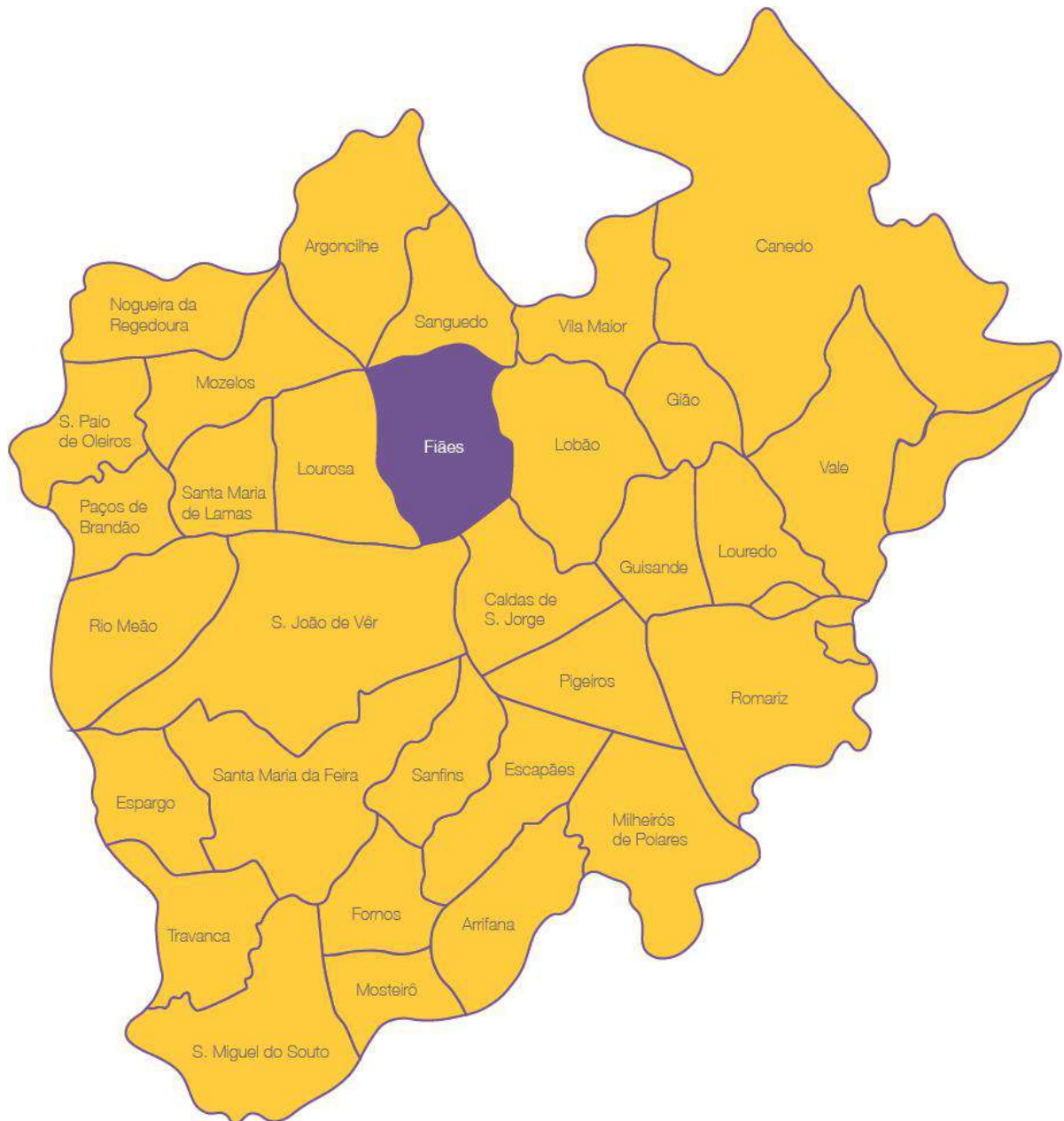
1) Escolar - Dias Úteis | School Days - Business Days
2) Férias Escolares - Dias Úteis | School Holidays - Business Days



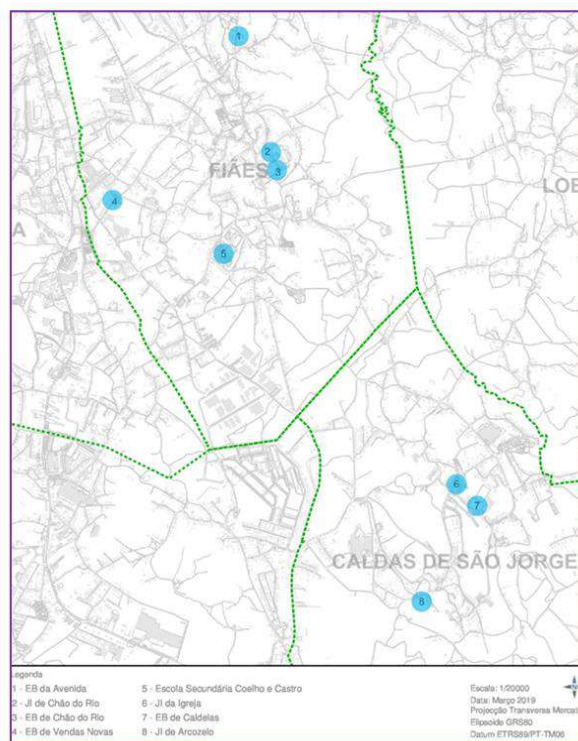
Este horário anula e substitui os anteriormente publicados. Edição de 16 de abril de 2024

MOBILIDADE DA ÁREA METROPOLITANA DO PORTO

ESCOLA BÁSICA E SECUNDÁRIA COELHO E CASTRO



ESCOLAS QUE CONSTITUEM O AGRUPAMENTO E SUA LOCALIZAÇÃO GEOGRÁFICA



Previsão horário escolar		
Período	Entrada	Saída
Manhã	08:20	13:20
Tarde	13:35	16:45 18:30

Grau de Ensino	Número de Alunos
2.º CEB	23
3.º CEB	42
Secundário	167

TRANSPORTES PÚBLICOS QUE PODERÃO SER UTILIZADOS PELOS ALUNOS DA ESCOLA BÁSICA E SECUNDÁRIA COELHO E CASTRO

Linha 2004 - SMFeira (Mozelos) - SMFeira (Esc. Fiães) Via Paços de Brandão UT5
Linha 2007 - SMFeira (Esc. Fiães) - Espinho (Estação Vouga) UT5
Linha 2018 - SMFeira (Rebordelo) - SMFeira (Interface Lourosa/Fiães) UT5
Linha 2045 - SMFeira (Guisande) - SMFeira (Interface Lourosa/Fiães) UT5
Linha 2048 - Arouca(Escariz) - SMFeira (Interface Lourosa/Fiães) UT5
Linha 2057 - SMFeira (Esc. Fiães) - SMFeira (Esc. Argoncilhe) UT5
Linha 2058 - SMFeira (Esc. Canedo) - SMFeira (Esc. Fiães) UT5



Linha 2004

SMFeira (Esc. Fiães) - SMFeira (Mozelos) Via Paços de Brandão

2004

	IDA					
	SAÍDA	1	1	1	1	1
Secundária	-	13:30	-	-	-	18:40
Feira dos Deuses	-	13:33	-	-	-	18:43
Escola	-	13:37	-	-	-	18:47
CTT	-	13:42	-	-	-	18:52
Zona Comercial	-	13:45	-	-	-	18:55
Escola de Paços de Brandão	13:30	13:48	16:35	17:20	18:25	18:58
Rua Meladas	13:35	13:53	16:40	17:25	18:30	19:03
Lapa	13:38	13:57	16:43	17:28	18:33	19:07
Igreja	13:46	14:05	16:51	17:36	18:41	19:15
E.S. Pousadela	13:50	14:08	16:55	17:40	18:45	19:18
Rua do Cedro	13:54	14:13	16:59	17:44	18:49	19:23
Outeiro Moimho	13:59	14:18	17:04	17:49	18:54	19:28
Ramil	14:06	14:25	17:11	17:56	19:01	19:35

	VOLTA	
	SAÍDA	DU
Ramil	07:10	12:30
Outeiro Moimho	07:16	12:36
Rua do Cedro	07:21	12:41
J.I. Pousadela	07:26	12:46
Igreja	07:29	12:49
Lapa	07:37	12:57
Rua Meladas	07:42	13:02
Escola de Paços de Brandão	07:48	13:06
Zona Comercial	07:50	-
CTT	07:53	-
Escola	07:59	-
Feira dos Deuses	08:03	-
Secundária	08:05	-

1) Escolar - Dias Úteis | School Days - Business Days



Este horário anula e substitui os anteriormente publicados. Edição de 22 de abril de 2024

MOBILIDADE DA ÁREA METROPOLITANA DO PORTO



Linha 2007

SMFeira (Esc. Fiães) - Espinho (Feira)

2007

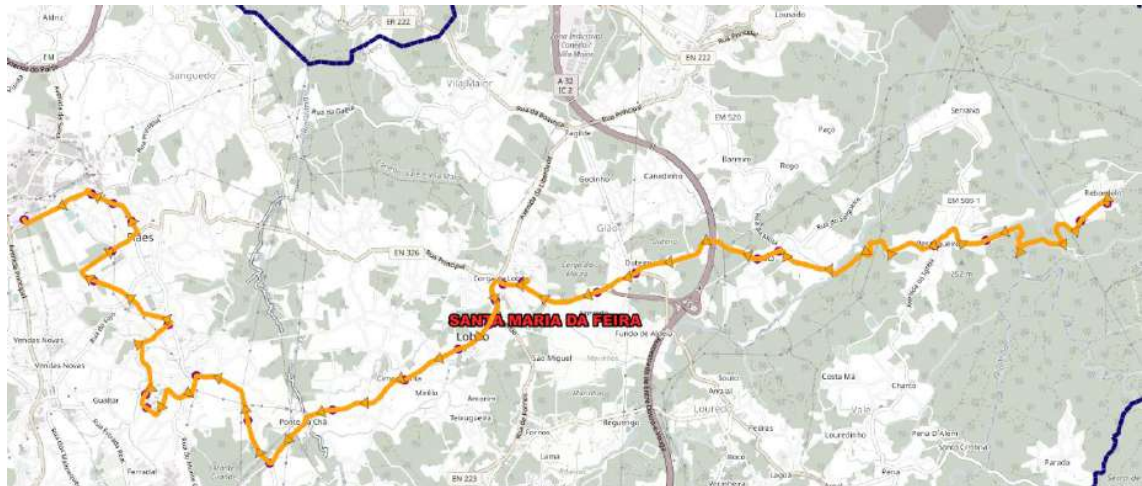
	IDA DIAS ÚTEIS		DU								
	OUTBOUND BUSINESS DAYS		1	2	1	2	1	2	1		
Secundária	06:40	07:16	08:00	08:30	09:00	09:45	14:39	14:50	15:50	17:10	18:40
Centro Saúde	06:41	07:11	08:01	08:31	09:01	09:46	14:31	14:51	15:51	17:11	18:41
Igreja	06:42	07:12	08:02	08:32	09:02	09:47	14:32	14:52	15:52	17:12	18:42
Feira dos Dez	06:46	07:16	08:06	08:36	09:06	09:51	14:36	14:56	15:56	17:16	18:46
Casa da Cultura	06:47	07:17	08:07	08:37	09:07	09:52	14:37	14:57	15:57	17:17	18:47
Interface Lourosa/Fiães	06:50	07:29	08:10	08:40	09:10	09:55	14:40	15:00	16:00	17:20	18:50
Picoto	06:56	07:26	08:16	08:46	09:16	10:01	14:46	15:06	16:06	17:26	18:56
Centro Saúde	07:02	07:32	08:22	08:52	09:22	10:07	14:52	15:12	16:12	17:32	19:02
Junta Freguesia	07:03	07:33	08:23	08:53	09:23	10:08	14:53	15:13	16:13	17:33	19:03
Igreja	07:03	07:33	08:23	08:53	09:23	10:08	14:53	15:13	16:13	17:33	19:03
Centro Escolar Anta	07:09	07:39	08:29	08:59	09:29	10:14	14:59	15:19	16:19	17:39	19:09
Igreja de Anta	07:11	07:41	08:31	09:01	09:31	10:16	15:01	15:21	16:21	17:41	19:11
Espinho (Feira)	07:15	07:45	08:35	09:05	09:35	10:20	15:05	15:25	16:25	17:45	19:15
	VOLTA DIAS ÚTEIS		DU								
	INBOUND BUSINESS DAYS		1	2	2	1	1	2	1		
Espinho (Feira)	07:20	07:45	08:20	09:00	10:50	10:20	14:00	15:10	16:30	17:50	19:20
Igreja de Anta	07:23	07:48	08:23	09:03	10:53	10:23	14:03	15:13	16:33	17:53	19:23
Centro Escolar de Anta	07:26	07:51	08:26	09:06	10:56	10:26	14:06	15:16	16:36	17:56	19:26
Igreja	07:31	07:56	08:31	09:11	10:11	10:31	14:11	15:21	16:41	18:01	19:31
Junta Freguesia	07:32	07:57	08:32	09:12	10:12	10:32	14:12	15:22	16:42	18:02	19:32
Centro Saúde	07:33	07:58	08:33	09:13	10:13	10:33	14:13	15:23	16:43	18:03	19:33
Picoto	07:38	08:03	08:38	09:18	10:18	10:38	14:18	15:28	16:48	18:08	19:38
Interface Lourosa/Fiães	07:44	08:09	08:44	09:24	10:24	10:44	14:24	15:34	16:54	18:14	19:44
Casa da Cultura	07:47	08:12	08:47	09:27	10:27	10:47	14:27	15:37	16:57	18:17	19:47
Feira dos Dez	07:48	08:13	08:48	09:28	10:28	10:48	14:28	15:38	16:58	18:18	19:48
Centro Saúde	07:52	08:17	08:52	09:32	10:32	10:52	14:32	15:42	17:02	18:22	19:52
Escola EB 2,3	07:55	08:20	08:55	09:35	10:35	10:55	14:35	15:45	17:05	18:25	19:55
Secundária	07:55	08:20	08:55	09:35	10:35	10:55	14:35	15:45	17:05	18:25	19:55

1) Escolar - Dias Úteis | School Days - Business Days
2) Férias Escolares - Dias Úteis | School Holidays - Business Days



Este horário anula e substitui os anteriormente publicados. Edição de 16 de abril de 2024

MOBILIDADE DA ÁREA METROPOLITANA DO PORTO



Linha 2018

SMFeira (Rebordelo) - SMFeira (Interface Lourosa/Fiães)

2018

IDA	DU
OUTBOUND	1 1
Rua Vale Loura	07:45 14:20
Largo da Mota	07:51 14:26
Corga	07:56 14:31
Igreja	07:57 14:32
Escola EB 2,3	08:03 14:38
Interface Lourosa/Fiães	08:10 14:46
VOLTA	DU
INBOUND	1 1
Interface Lourosa/Fiães	13:40 18:40
Escola EB 2,3	13:46 18:46
Igreja	13:52 18:52
Corga	13:53 18:53
Largo da Mota	13:57 18:57
Rua Vale Loura	14:04 19:04

1| Escolar - Dias Úteis | School Days - Business Days



Este horário anula e substitui os anteriormente publicados. Edição de 16 de abril de 2024

MOBILIDADE DA ÁREA METROPOLITANA DO PORTO



Linha 2045

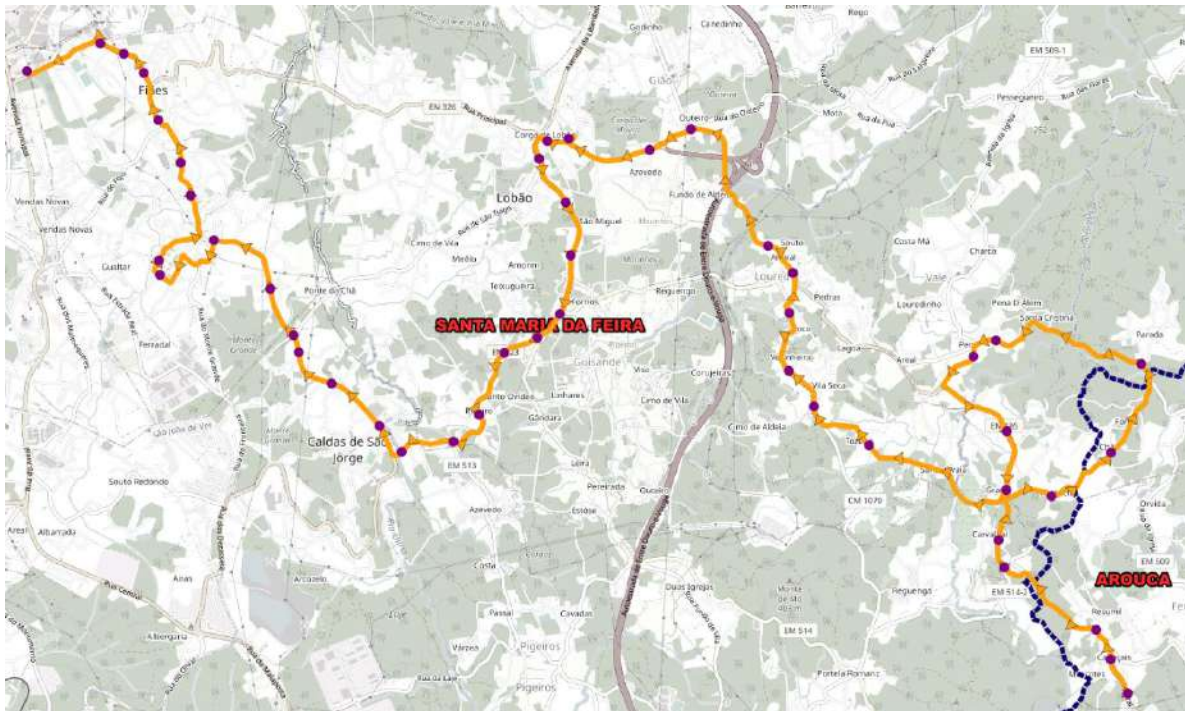
SMFeira (Guisande) - SMFeira (Interface Lourosa/Fiaes)

2045

- ▼ ▲ Leira
- ▼ ▲ Estoze
- ▼ ▲ Rua da Serra
- ▼ ▲ Rua Cavadas
- ▼ ▲ Igreja
- ▼ ▲ Passal
- ▼ ▲ Rua Azevedo
- ▼ ▲ Rua Namorados
- ▼ ▲ Termas
- ▼ ▲ Rua dos Candaidos
- ▼ ▲ Cavadinha
- ▼ ▲ Arcozelo
- ▼ ▲ Terreiro
- ▼ ▲ Monte Grande
- ▼ ▲ Rua Dezassete
- ▼ ▲ Largo das Airas
- ▼ ▲ Rua Dezassete
- ▼ ▲ Quinta Areiro
- ▲ Secundária
- ▼ ▲ Escola EB 2,3
- ▼ Secundária
- ▼ ▲ Rua 25 de Abril
- ▼ Igreja
- ▲ Rua Cerejeira
- ▼ ▲ Centro Social
- ▼ ▲ Chousa de Cima
- ▼ ▲ Chousa de Cima
- ▼ ▲ Zona Comercial
- ▼ ▲ Interface Lourosa/Fiaes

IDA	DU
OUTBOUND	1 1
Leira	07:40 12:50
Termas	07:53 13:03
Largo das Airas	08:02 13:12
Secundária	08:11 13:21
Interface Lourosa/Fiaes	08:20 13:30
VOLTA	DU
INBOUND	1 1
Interface Lourosa/Fiaes	13:30 18:50
Secundária	13:39 18:59
Largo das Airas	13:48 19:08
Termas	13:56 19:16
Leira	14:10 19:30

1 | Escolar - Dias Úteis | School Days - Business Days



Linha 2048

Arouca (Escariz) - SMFeira (Interface Lourosa/Fiães)

2048

- ▲ Escariz
- ▲ Fermido (Cabeçúlo)
- ▲ Fermido (Cruz, Estrada de)
- ▲ Carvalhal
- ▲ Carvalhal
- ▲ Pena
- ▲ Caschoite
- ▲ Granga
- ▲ Tazeno
- ▲ Cepela
- ▲ Convento
- ▲ Cemitério
- ▲ Rua Central
- ▲ c. vicente
- ▲ Duteiro
- ▲ Azevedo
- ▲ Escola
- ▲ Corga
- ▲ Corga/Farmácia
- ▲ Rua Comercio
- ▲ Rua de Fornos
- ▲ Rua de Fornos
- ▲ Rua da Ponte
- ▲ Arouca
- ▲ Rebelo
- ▲ Rua Namorados
- ▲ Termas
- ▲ Termas
- ▲ Cavaleiro
- ▲ Rua das Areias
- ▲ Regadio
- ▲ Central Regadio
- ▲ Central Redondo
- ▲ Secundária
- ▲ Escola EB 2,3
- ▲ Secundária
- ▲ Centro Saúde
- ▲ Igreja
- ▲ Rua Cerejeira
- ▲ Centro Social
- ▲ Chouso de Cima
- ▲ Chouso de Cima
- ▲ Zona Comercial
- ▲ Interface Lourosa/Fiães

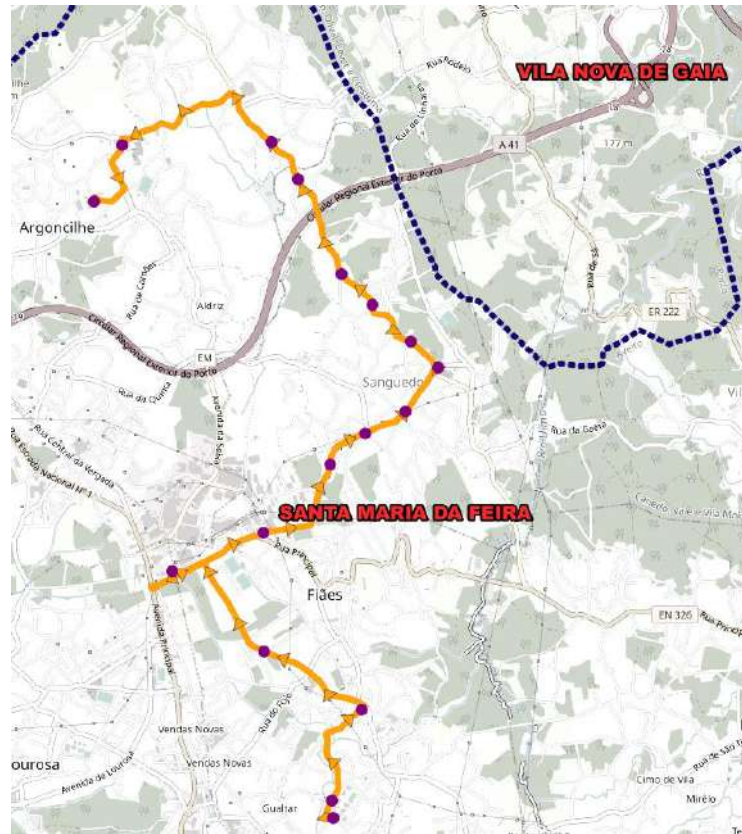
IDA	DU		
INBOUND	1	3	3
Feriz	07:00	12:30	14:30
Pena	07:11	12:41	14:41
Granga	07:15	12:45	14:45
S. Vicente	07:22	12:52	14:52
Corga	07:28	12:58	14:58
Rua de Fornos	07:32	13:02	15:02
Termas	07:36	13:06	15:06
Regadio	07:39	13:09	15:09
Secundária	07:43	13:13	15:13
Centro Saúde	07:45	13:15	15:15
Centro Social	07:46	13:16	15:16
interface Lourosa/Fiães	07:50	13:20	15:20
VOLTA	DU		
INBOUND	1	1	1
interface Lourosa/Fiães	09:00	13:30	16:30
Centro Social	09:02	13:32	16:32
Centro Saúde	09:04	13:34	16:34
Secundária	09:07	13:37	16:37
Regadio	09:11	13:41	16:41
Termas	09:14	13:44	16:44
Rua de Fornos	09:18	13:48	16:48
Corga	09:21	13:51	16:51
Rua Central	09:27	13:57	16:57
Escariz	09:49	14:19	17:19

1) Escolar - Dias Úteis | School Days - Business Days



Este horário anula e substitui os anteriormente publicados. Edição de 13 de abril de 2024

MOBILIDADE DA ÁREA METROPOLITANA DO PORTO



Linha 2057

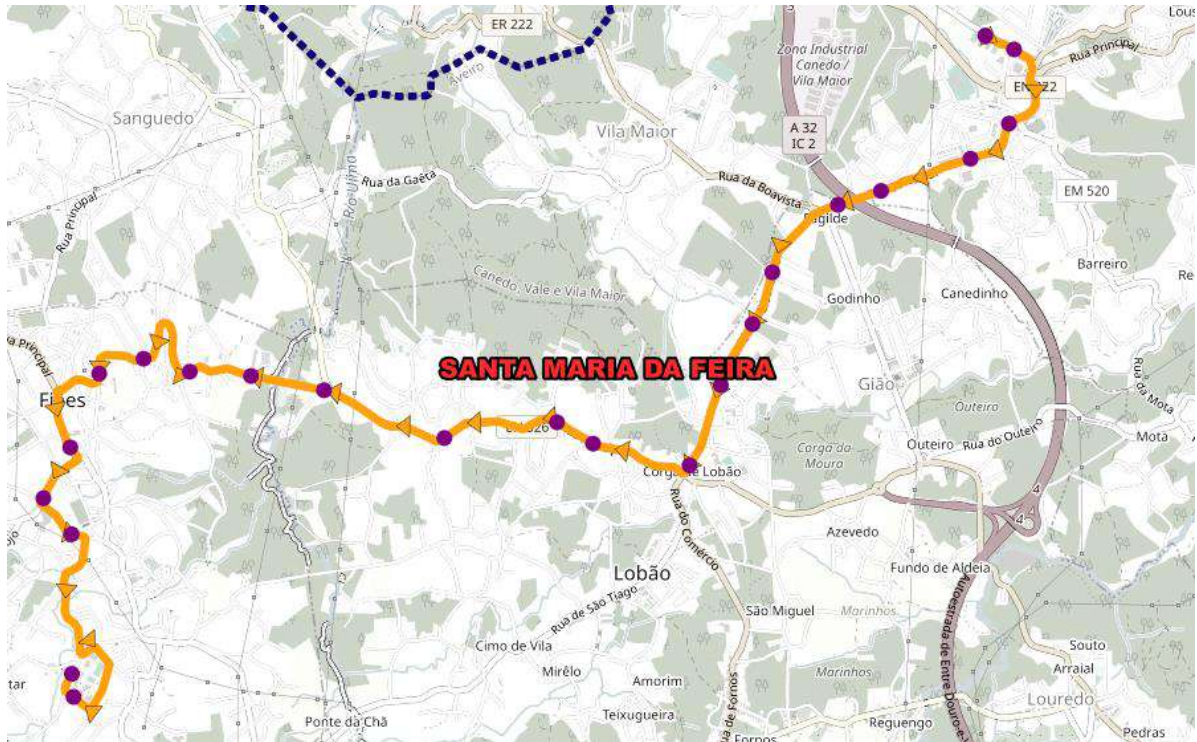
SMFeira (Esc. Fiães) - SMFeira (Esc. Argoncilhe)

2057

- ▼ ▲ Secundária
- ▼ ▲ Rua 25 Abril
- ▼ ▲ Igreja
- ▲ Junta Freguesia
- ▼ Rua Central
- ▲ Rua Cerejeira
- ▼ ▲ Centro Social
- ▼ ▲ Chousa de Cima
- ▼ ▲ Chousa de Cima
- ▼ ▲ Zona Comercial
- ▼ ▲ Interface Lourosa/Fiães
- ▼ ▲ Zona Comercial
- ▼ ▲ Cisto
- ▼ ▲ Rua Principal
- ▼ ▲ Arraial
- ▼ ▲ Igreja
- ▼ ▲ Rua Bogalho
- ▼ ▲ Moínhos
- ▼ ▲ Igreja
- ▼ ▲ Escola Argoncilhe

IDA	DU
OUTBOUND	1 1
Secundária	13:30 - 18:35
Igreja	13:32 - 18:37
Centro Social	13:33 - 18:38
Interface Lourosa/Fiães	13:36 - 18:41
Igreja	13:42 - 18:47
Rua Bogalho	13:46 - 18:51
Igreja	13:50 - 18:55
Escola Argoncilhe	13:50 - 18:55
VOLTA	DU
INBOUND	1
Escola Argoncilhe	07:40
Igreja	07:40
Rua Bogalho	07:44
Igreja	07:47
Interface Lourosa/Fiães	07:52
Centro Social	07:56
Junta Freguesia	07:57
Secundária	08:00

1 | Escolar - Dias Úteis | School Days - Business Days



Linha 2058

SMFeira (Esc. Canedo) - SMFeira (Esc. Fiaes)

2058

- ▼▲ Escola de Canedo
- ▼▲ Centro Social
- ▼▲ Pinheiro Manso
- ▲ Cemitério
- ▼▲ Zona Comercial
- ▼▲ Fagilde
- ▼▲ Fagilde
- ▼▲ Av. Liberdade
- ▼▲ Av. Liberdade
- ▼▲ Av. Liberdade
- ▼▲ Corga
- ▼▲ Corga
- ▼▲ Cruz
- ▼▲ S. Martinho
- ▼▲ Rua Principal
- ▼▲ Casqueira
- ▼▲ ETAR Fiaes
- ▼▲ Grandal
- ▼▲ Souto
- ▼▲ Souto
- ▼▲ Centro Social
- ▼▲ Rua Cerejeira
- ▲ Rua Central
- ▼▲ Junta Freguesia
- ▲ Igreja
- ▼▲ Rua 25 Abril
- ▼▲ Secundária

IDA		DU	
OUTBOUND		1	1
Escola de Canedo	08:00	13:10	
Corga	08:09	13:19	
ETAR Fiaes	08:17	13:27	
Grandal	08:18	13:28	
Centro Social	08:22	13:32	
Junta Freguesia	08:24	13:34	
Secundária	08:30	13:40	
VOLTA		DU	
INBOUND		1	1
Secundária	13:35	18:30	
Igreja	13:38	18:33	
Centro Social	13:39	18:34	
Grandal	13:44	18:39	
ETAR Fiaes	13:45	18:40	
Corga	13:53	18:48	
Escola de Canedo	14:05	19:00	

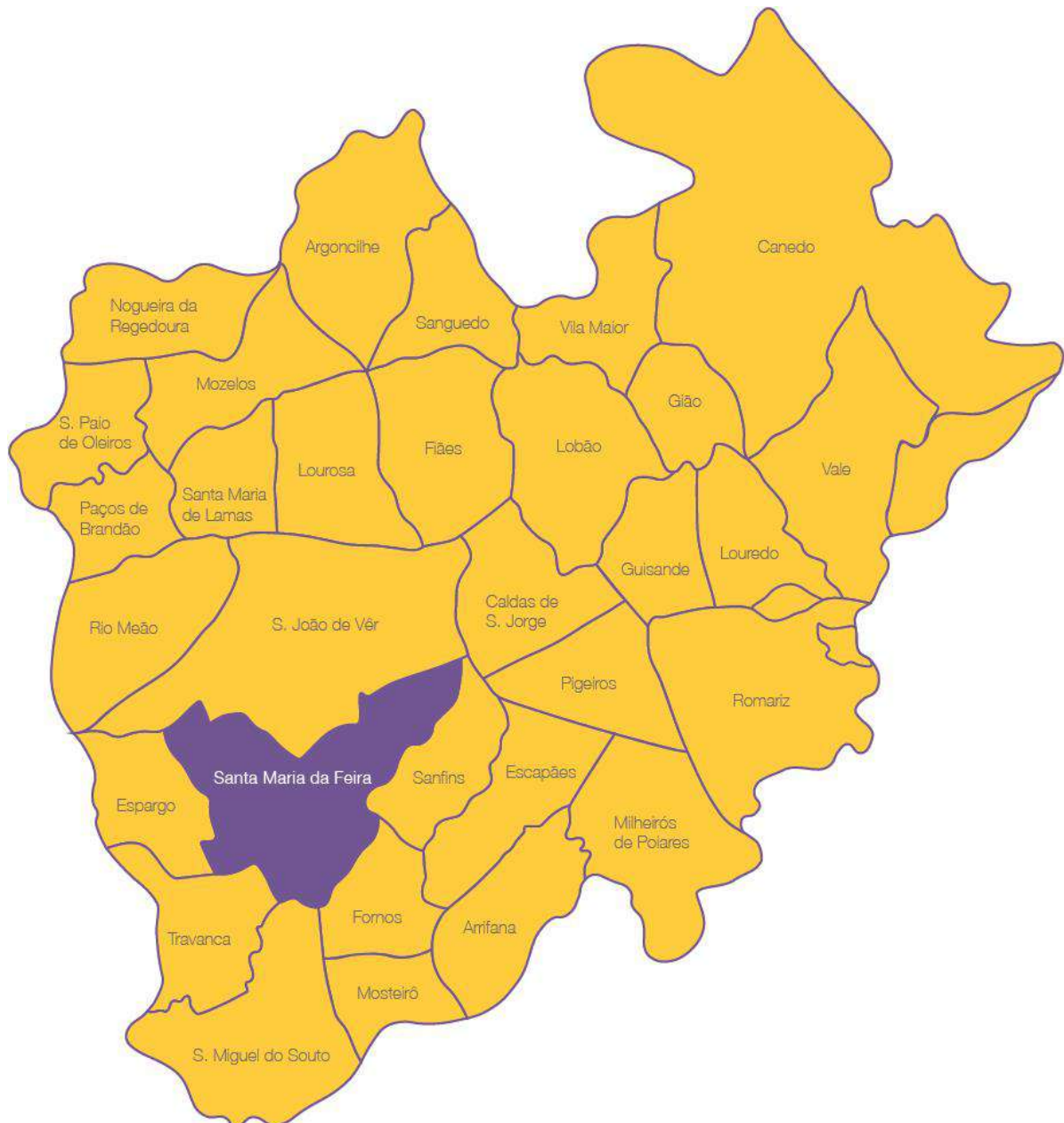
1 | Escolar - Dias Úteis | School Days - Business Days



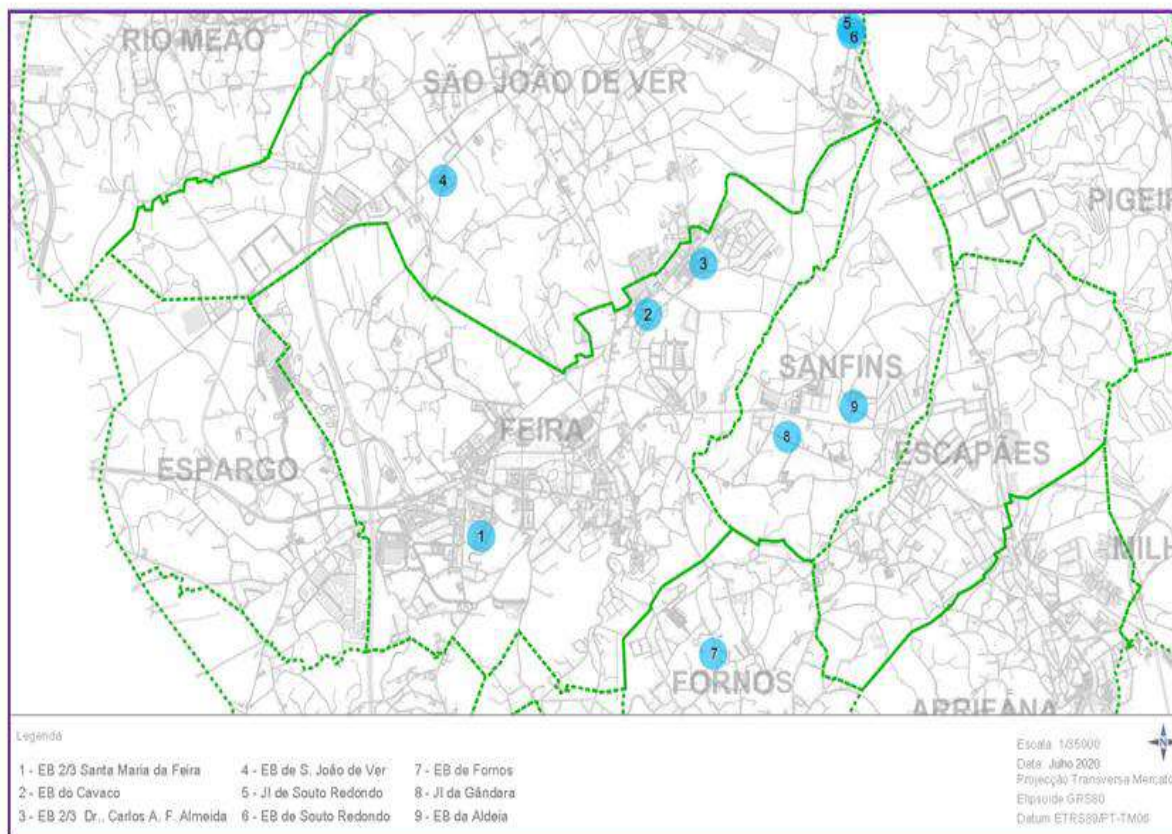
Este horário anula e substitui os anteriormente publicados. Edição de 16 de abril de 2024

MOBILIDADE DA ÁREA METROPOLITANA DO PORTO

**AGRUPAMENTO DE ESCOLAS DE SANTA MARIA DA FEIRA
EB E SECUNDÁRIA SANTA MARIA DA FEIRA e EB PROF. FERREIRA DE ALMEIDA**



ESCOLAS QUE CONSTITUEM O AGRUPAMENTO E SUA LOCALIZAÇÃO GEOGRÁFICA



ESCOLA BÁSICA E FERREIRA DE ALMEIDA

Previsão horário escolar		
Período	Entrada	Saída
Manhã	08:30	13:25
Tarde	13:30	17:30 18:25

Grau de Ensino	Número de Alunos
2.º CEB	43
3.º CEB	126

ESCOLA BÁSICA E SECUNDÁRIA DE SANTA MARIA DA FEIRA

Previsão horário escolar		
Período	Entrada	Saída
Manhã	08:30	13:25
Tarde	13:30	17:30 18:25

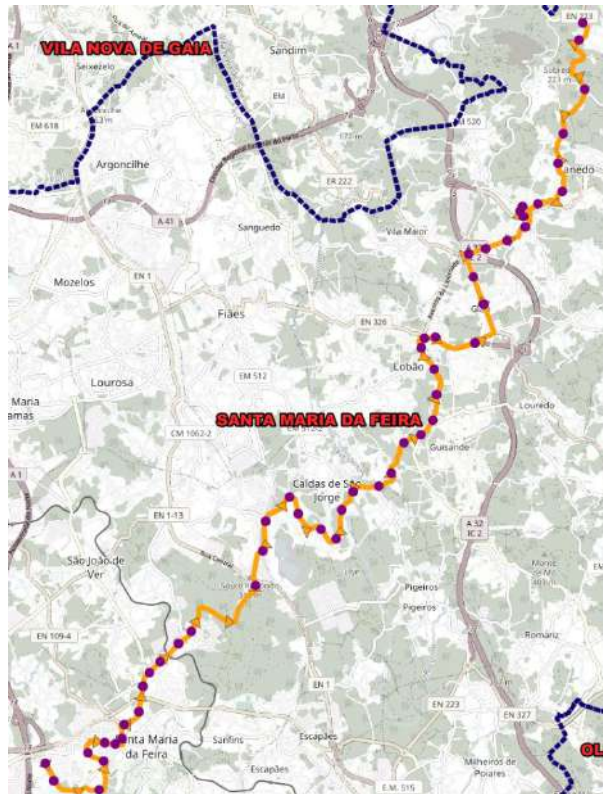
Grau de Ensino	Número de Alunos
3.º CEB	25
Sec.	318

**TRANSPORTES PÚBLICOS QUE PODERÃO SER UTILIZADOS PELOS ALUNOS DA
ESCOLA BÁSICA E FERREIRA DE ALMEIDA**

E

ESCOLA BÁSICA E SECUNDÁRIA DE SANTA MARIA DA FEIRA

Linha 2003 - SMFeira (Zona Comercial) - SMFeira (Mosteirô) UT5
Linha 2011 - SMFeira (Escolas) - SMFeira (Esc. Argoncilhe) UT5
Linha 2019 - SMFeira (Zona Comercial) - SMFeira (Interface Lourosa/Fiães) UT5
Linha 2041 - SMFeira (Mosteirô) - SMFeira (Cavaco) UT5
Linha 2042 - SMFeira (Cavaco) - SMFeira (Lamas) UT5
Linha 2100 - Transfeira - UT5



Linha 2003

SMFeira (Zona Comercial) - SMFeira (Carvoeiro)

2003

IDA	OUTBOUND	DU						SAB		DOM e FER		
		1	2	2	1	3	1	2				
Zona Comercial		-	-	-	-	-	-	-	13:00	18:00	13:00	18:00
Escola Fernando Pessoa		09:30	10:00	13:30	14:00	17:10	18:10	18:30	13:03	18:03	13:03	18:03
Escola Secundária 2		09:32	10:02	13:32	14:02	17:12	18:12	18:32	13:05	18:05	13:05	18:05
Centro Saúde		09:34	10:04	13:34	14:04	17:14	18:14	18:34	13:07	18:07	13:07	18:07
Hospital S. Sebastião		09:36	10:06	13:36	14:06	17:16	18:16	18:36	13:08	18:08	13:08	18:08
Cavaco/Farmácia		09:40	10:10	13:40	14:10	17:20	18:20	18:40	13:13	18:13	13:13	18:13
Termas		09:55	10:25	13:55	14:25	17:35	18:35	18:55	13:29	18:29	13:29	18:29
Corga		10:06	10:36	14:06	14:36	17:46	18:46	19:06	13:38	18:38	13:38	18:38
Igreja		10:10	10:40	14:10	14:40	17:50	18:50	19:10	13:43	18:43	13:43	18:43
Centro Escolar		10:17	10:47	14:17	14:47	17:57	18:57	19:17	13:50	18:50	13:50	18:50
Mosteiro		10:29	10:59	14:29	14:59	-	18:09	18:29	-	-	-	-
VOLTA	INBOUND	DU						SAB		DOM e FER		
Mosteiro		06:50	07:00	11:50	12:00	14:40	15:25	-	-	-	-	
Centro Escolar		07:01	07:11	12:01	12:11	14:51	15:36	08:30	13:40	08:30	13:40	
Igreja		07:08	07:18	12:08	12:18	14:58	15:43	08:36	13:46	08:36	13:46	
Corga		07:13	07:23	12:13	12:23	15:03	15:48	08:41	13:51	08:41	13:51	
Termas		07:22	07:32	12:22	12:32	15:12	15:57	08:50	14:00	08:50	14:00	
Cavaco/Farmácia		07:38	07:48	12:38	12:48	15:28	16:13	09:06	14:16	09:06	14:16	
Hospital S. Sebastião		07:43	07:53	12:43	12:53	15:33	16:18	09:11	14:21	09:11	14:21	
Centro Saúde		07:43	07:53	12:43	12:53	15:33	16:18	09:11	14:21	09:11	14:21	
Escola Secundária 2		07:48	07:58	12:48	12:58	15:38	16:23	-	-	-	-	
Escola Fernando Pessoa		07:48	07:58	12:48	12:58	15:38	16:23	09:16	14:26	09:16	14:26	
Zona Comercial		-	-	-	-	-	-	09:20	14:30	09:20	14:30	

1) Férias Escolares - Dias Úteis | School Holidays - Business Days
2) Escolar - Dias Úteis | School Days - Business Days



Este horário anula e substitui os anteriormente publicados. Edição de 3 de abril de 2024

MOBILIDADE DA ÁREA METROPOLITANA DO PORTO



Linha 1111

SMFeira (Escolas) - SMFeira (Esc. Argoncilhe)

2011

- ▲ Escola Fernando Pessoa
- ▼ Arlindo Sousa
- ▲ Escola Secundária
- ▼ Antonio Sergio
- ▼ Rua do Brasil
- ▲ Secundária
- ▼ Com. Sa Couto
- ▼ Com. Sa Couto
- ▲ Centro Saúde
- ▲ Hospital S. Sebastião
- ▼ Av. 5 Outubro
- ▼ Av. 5 Outubro
- ▲ Av. 5 Outubro
- ▲ Osvaldo Silva
- ▲ Cavaco
- ▲ Cavaco/Farmácia
- ▲ Olival
- ▲ Rua do Olival
- ▲ Largo das Airas
- ▲ Rua Dezassete
- ▲ Souto Redondo
- ▲ Souto Redondo
- ▲ Souto Redondo
- ▲ Albarrada
- ▲ Albarrada
- ▲ Rua Areal
- ▲ Sul Park
- ▲ Aldeia Nova
- ▼ CTT
- ▼ Casa da Cultura
- ▼ Av. Principal
- ▼ Vendos Novas
- ▼ Calvário
- ▼ Capela Almas
- ▼ Interface Lourosa/Fiães
- ▼ Rua Inacor
- ▼ Zona Industrial
- ▼ Av. Seix
- ▼ Rua S. Pedro
- ▼ Aldriz
- ▼ Rua de Aldriz
- ▼ Teatro Aldriz
- ▼ Borralha
- ▼ Rot. Sra. Neves
- ▼ S. Martinho
- ▼ Escola Argoncilhe

IDA	DU
OUTBOUND	1 1
Escola Fernando Pessoa	17:00 17:30
Escola Secundária	17:02 17:32
Centro Saúde	17:06 17:36
Hospital S. Sebastião	17:07 17:37
Cavaco/Farmácia	17:11 17:41
Souto Redondo	17:21 17:51
Sul Park	17:25 17:55
Casa da Cultura	- 17:59
Capela Almas	- 18:02
Escola Argoncilhe	- 18:12
VOLTA	DU
INBOUND	1
Sul Park	08:00
Cavaco/Farmácia	08:13
Hospital S. Sebastião	08:17
Centro Saúde	08:18
Secundária	08:20
Escola Fernando Pessoa	08:25

1 | Escolar - Dias Úteis | School Days - Business Days



Linha 2019

SMFeira (Zona Comercial) - SMFeira (Interface Lourosa/Fiães)

2019

- ▲ Zona Comercial
- ▲ Escola Fernando Pessoa
- ▲ Arlindo Sousa
- ▲ Escola Secundária 2
- ▲ Com. Sã Couto
- ▲ Com. Sã Couto
- ▲ Centro Saúde
- ▲ Hospital S. Sebastião
- ▲ Av. 5 Outubro
- ▲ Av. 5 Outubro
- ▲ Av. 5 Outubro
- ▲ Osvaldo Silva
- ▲ Cavaco
- ▲ Cavaco/Farmácia
- ▲ Olivai
- ▲ Rua do Olivai
- ▲ Rua Central
- ▲ Rua Areal
- ▲ Rua Areal
- ▲ Sui Park
- ▲ Aldeia Nova
- ▲ CTT
- ▲ Casa da Cultura
- ▲ Av. Principal
- ▲ Veredas Novas
- ▲ Caladouro
- ▲ Capela Atmas
- ▲ Interface Lourosa/Fiães

IDA ZONA COMERCIAL	BU	1										SAB	DOM + FER						
		1	2	3	4	5	6	7	8	9	10								
Zona Comercial	06:50	07:00	08:10	08:30	09:00	10:00	10:30	11:30	12:30	13:30	14:30	15:40	16:10	17:00	18:30	19:15	11:30	12:30	13:30
Escola Fernando Pessoa	04:40	07:00	08:10	08:30	09:00	10:00	10:30	11:30	12:30	13:30	14:30	15:40	16:10	17:00	18:30	19:15	11:30	12:30	13:30
Escola Secundária 2	06:54	07:04	08:14	08:34	09:04	10:04	10:34	11:34	12:34	13:34	14:34	15:44	16:14	17:04	18:34	19:15	11:34	12:34	13:34
Centro Saúde	06:56	07:06	08:16	08:36	09:06	10:06	10:36	11:36	12:36	13:36	14:36	15:46	16:16	17:06	18:36	19:15	11:36	12:36	13:36
Hospital S. Sebastião	06:57	07:07	08:17	08:37	09:07	10:07	10:37	11:37	12:37	13:37	14:37	15:47	16:17	17:07	18:37	19:15	11:37	12:37	13:37
Cavaco/Farmácia	07:01	07:11	08:21	08:41	09:11	10:11	10:41	11:41	12:41	13:41	14:41	15:51	16:21	17:11	18:41	19:15	11:41	12:41	13:41
Sui Park	07:12	07:22	08:32	08:52	09:22	10:22	10:52	11:52	12:52	13:52	14:52	16:02	16:32	17:22	18:52	19:15	11:52	12:52	13:52
Casa da Cultura	07:16	07:26	08:36	08:56	09:26	10:26	10:56	11:56	12:56	13:56	14:56	16:06	16:36	17:26	18:56	19:15	11:56	12:56	13:56
Interface Lourosa/Fiães	07:19	07:29	08:39	08:59	09:29	10:29	10:59	11:59	12:59	13:59	14:59	16:09	16:39	17:29	18:59	19:15	11:59	12:59	13:59

VOLTA INTERFACE LOUROSA/FIÃES	BU	1										SAB	DOM + FER						
		1	2	3	4	5	6	7	8	9	10								
Interface Lourosa/Fiães	07:00	07:30	08:30	09:30	09:50	10:40	11:30	12:30	13:30	14:30	15:30	16:40	17:40	18:00	19:20	08:40	11:00	12:00	13:00
Casa da Cultura	07:03	07:33	08:33	09:33	09:53	10:43	11:33	12:33	13:33	14:33	15:33	16:43	17:43	18:03	19:23	08:43	11:03	12:03	13:03
Sui Park	07:07	07:37	08:37	09:37	09:57	10:47	11:37	12:37	13:37	14:37	15:37	16:47	17:47	18:07	19:27	08:50	11:07	12:07	13:07
Cavaco/Farmácia	07:17	07:47	08:47	09:47	10:07	10:57	11:47	12:47	13:47	14:47	15:47	16:57	17:57	18:17	19:37	09:00	11:17	12:17	13:17
Hospital S. Sebastião	07:21	07:51	08:51	09:51	10:11	11:01	12:01	13:01	14:01	15:01	16:11	17:11	18:31	19:51	19:41	09:06	11:21	12:21	13:21
Centro Saúde	07:22	07:52	08:52	09:52	10:12	11:02	12:02	13:02	14:02	15:02	16:12	17:12	18:32	19:52	19:42	09:07	11:22	12:22	13:22
Escola Secundária 2	07:24	07:54	08:54	09:54	10:14	11:04	12:04	13:04	14:04	15:04	16:14	17:14	18:34	19:54	19:44	09:09	11:24	12:24	13:24
Escola Fernando Pessoa	07:26	07:56	08:56	09:56	10:16	11:06	12:06	13:06	14:06	15:06	16:16	17:16	18:36	19:56	19:46	09:11	11:26	12:26	13:26
Zona Comercial	07:29	07:59	08:59	09:59	10:19	11:09	12:09	13:09	14:09	15:09	16:19	17:19	18:39	19:59	19:49	09:14	11:29	12:29	13:29

1 | Escolar - Dias Úteis | School Days - Business Days
2 | Férias Escolares - Dias Úteis | School Holidays - Business Days



Linha 2041

SMFeira (Mosteirô) - SMFeira (Cavaco)

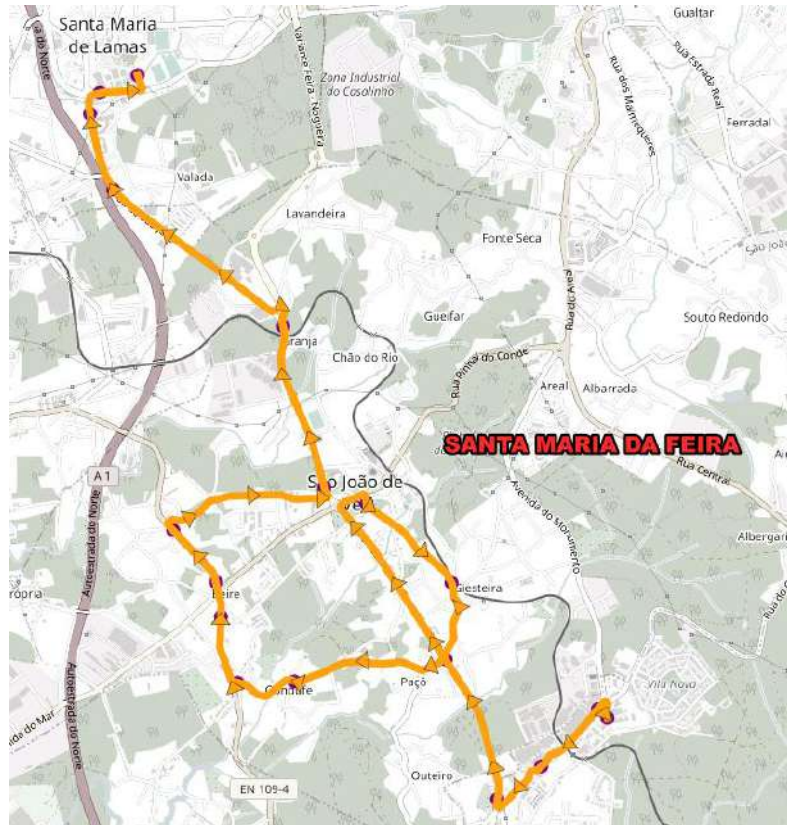
2041

- ▼ ▲ Proselha
- ▼ ▲ Igreja
- ▼ ▲ Rua Moinhos
- ▼ ▲ Escola Ribeiro
- ▼ ▲ Rua da Igreja
- ▼ ▲ Largo da Igreja
- ▼ ▲ Rua Farinheiro
- ▼ ▲ Casal de Matos
- ▼ Junta de Freguesia
- ▲ Rua Amizade
- ▼ ▲ Rua Campinha
- ▼ ▲ Aldeia
- ▼ ▲ Igreja
- ▼ ▲ Apeadeiro
- ▼ ▲ Gândara
- ▼ ▲ EN 223
- ▼ Picalhos
- ▲ Azenha
- ▲ Av. 5 de Outubro
- ▲ Av. 5 de Outubro
- ▲ Osvaldo Silva
- ▲ Cavaco
- ▲ Cavaco-Farmácia
- ▼ ▲ Cavaco-Escola

IDA	DU		
OUTBOUND	1	1	1
Proselha	07:30	13:00	14:00
Rua Farinheiro	07:39	13:09	14:09
Rua Campinha	07:47	13:17	14:17
Igreja	07:49	13:19	14:19
EN 223	07:53	13:23	14:23
Cavaco-Escola	08:00	13:30	14:30

VOLTA	DU	
INBOUND	1	1
Cavaco-Escola	13:30	18:00
EN 223	13:39	18:09
Igreja	13:42	18:12
Rua Campinha	13:44	18:14
Rua Farinheiro	13:51	18:21
Proselha	14:00	18:30

1 | Escolar - Dias Úteis | School Days - Business Days



Linha 2042

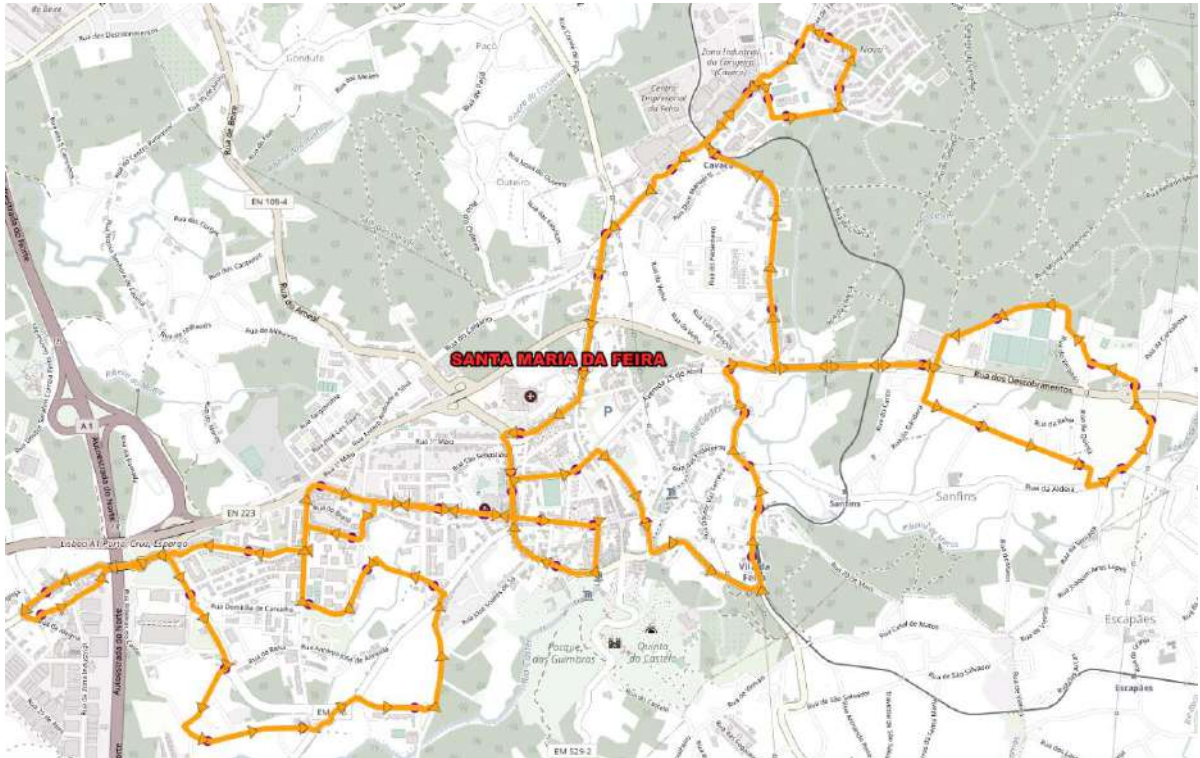
SMFeira (Cavaco) - SMFeira (Lamas)

2042

- ▼▲ Cavaco-Escola
- ▼▲ Cavaco/Farmácia
- ▼▲ Cavaco
- ▼ Ovaldo Silva
- ▲ Av. 5 Outubro
- ▼▲ Sá Carneiro
- ▼ Capela S. Bento
- ▼▲ Rua Giesteira
- ▲ Capela S. Bento
- ▼▲ Comb. Ultramar
- ▼▲ Comb. Ultramar
- ▼▲ Rua Beire
- ▼▲ Rua Beire
- ▼▲ Rua Beire
- ▼▲ Estádio
- ▼▲ Zi Silveirinha
- ▼▲ Valada
- ▼▲ Brejo
- ▼▲ Colégio
- ▼▲ Colégio

IDA	DU				
OUTBOUND	1	1	1	1	1
Cavaco-Escola	06:50	09:00	13:50	17:30	18:30
Capela S. Bento	06:58	09:08	13:58	17:38	18:38
Rua Beire	07:06	09:16	14:06	17:46	18:46
Estádio	07:11	09:21	14:11	17:51	18:51
Colégio	07:19	09:29	14:19	17:59	18:59
VOLTA	DU				
INBOUND	1	1	1	1	1
Colégio	07:00	08:20	12:30	15:00	18:00
Estádio	07:09	08:29	12:39	15:09	18:09
Rua Beire	07:14	08:34	12:44	15:14	18:14
Capela S. Bento	07:21	08:41	12:51	15:21	18:21
Cavaco-Escola	07:30	08:50	13:00	15:30	18:30

1 | Escolar - Dias Úteis | School Days - Business Days



Linha 2100

TRANSFEIRA		2100																																																															
<ul style="list-style-type: none"> ▼ Olival ▼ Cavaco/Farmácia ▼ Cavaco ▼ Cavado Silva ▼ Av. 5 Outubro ▼ Hospital S. Sebastião ▼ Centro Saúde ▼ Com. Sã Couto ▼ Secundária ▼ Sã Carneiro ▼ Caniço ▼ Rua do Caniço ▼ Zona Comercial ▼ Vila Boa ▼ Vila Boa ▼ Balteiro ▼ Escola Fernando Pessoa ▼ Artur de Sousa ▼ Escola Secundária ▼ António Sérgio ▼ Com. Sã Couto ▼ Com. Sã Couto ▼ Com. Sã Couto ▼ Escola N.º 2 ▼ Câmara ▼ Junta Freguesia ▼ Centro Saúde ▼ C. D. Feirense ▼ Biblioteca ▼ Estação Piedade ▼ Piedade ▼ Fombos ▼ Rua Monteiro ▼ Aranha ▼ EN 223 ▼ Sã Carneiro ▼ Sã Carneiro ▼ Rua Campinha ▼ Rua Carvalhos ▼ Rua Carvalhos ▼ Monte ▼ Rua do Areal ▼ EN 223 ▼ Ficalho ▼ Apeadeiro ▼ Cavaco/Farmácia ▼ Cavaco-Escola ▼ Cavaco-Escola ▼ Rua de Angola ▼ Rua de Angola ▼ Olival 	<table border="1"> <thead> <tr> <th>DIAS ÚTEIS</th> <th>DU</th> </tr> </thead> <tbody> <tr> <td>BUSINESS DAYS</td> <td></td> </tr> <tr> <td>Olival</td> <td>06:45 07:45 08:45 09:45 10:45 11:45 12:45 13:45 14:45 15:45 16:45 17:45 18:45</td> </tr> <tr> <td>Cavaco</td> <td>06:47 07:47 08:47 09:47 10:47 11:47 12:47 13:47 14:47 15:47 16:47 17:47 18:47</td> </tr> <tr> <td>Hospital S. Sebastião</td> <td>06:51 07:51 08:51 09:51 10:51 11:51 12:51 13:51 14:51 15:51 16:51 17:51 18:51</td> </tr> <tr> <td>Secundária</td> <td>06:54 07:54 08:54 09:54 10:54 11:54 12:54 13:54 14:54 15:54 16:54 17:54 18:54</td> </tr> <tr> <td>Rua do Caniço</td> <td>06:59 07:59 08:59 09:59 10:59 11:59 12:59 13:59 14:59 15:59 16:59 17:59 18:59</td> </tr> <tr> <td>Escola Fernando Pessoa</td> <td>07:07 08:07 09:07 10:07 11:07 12:07 13:07 14:07 15:07 16:07 17:07 18:07 19:07</td> </tr> <tr> <td>Escola Secundária</td> <td>07:08 08:08 09:08 10:08 11:08 12:08 13:08 14:08 15:08 16:08 17:08 18:08 19:08</td> </tr> <tr> <td>Escola N.º 2</td> <td>07:15 08:15 09:15 10:15 11:15 12:15 13:15 14:15 15:15 16:15 17:15 18:15 19:15</td> </tr> <tr> <td>Centro Saúde</td> <td>07:18 08:18 09:18 10:18 11:18 12:18 13:18 14:18 15:18 16:18 17:18 18:18 19:18</td> </tr> <tr> <td>Biblioteca</td> <td>07:20 08:20 09:20 10:20 11:20 12:20 13:20 14:20 15:20 16:20 17:20 18:20 19:20</td> </tr> <tr> <td>Estação Piedade</td> <td>07:23 08:23 09:23 10:23 11:23 12:23 13:23 14:23 15:23 16:23 17:23 18:23 19:23</td> </tr> <tr> <td>Monte</td> <td>07:33 08:33 09:33 10:33 11:33 12:33 13:33 14:33 15:33 16:33 17:33 18:33 19:33</td> </tr> <tr> <td>Cavaco-Escola</td> <td>07:42 08:42 09:42 10:42 11:42 12:42 13:42 14:42 15:42 16:42 17:42 18:42 19:42</td> </tr> <tr> <td>Olival</td> <td>07:44 08:44 09:44 10:44 11:44 12:44 13:44 14:44 15:44 16:44 17:44 18:44 19:44</td> </tr> <tr> <td>FIM DE SEMANA E FÉRIADOS</td> <td>SAB DOM e FER</td> </tr> <tr> <td>NON-BUSINESS DAYS</td> <td></td> </tr> <tr> <td>Olival</td> <td>08:30 09:30 10:30 11:30 12:30 13:30 14:30 15:30 16:30 17:30 08:30 09:30 10:30 11:30 12:30 13:30 14:30 15:30 16:30 17:30</td> </tr> <tr> <td>Cavaco</td> <td>08:32 09:32 10:32 11:32 12:32 13:32 14:32 15:32 16:32 17:32 08:32 09:32 10:32 11:32 12:32 13:32 14:32 15:32 16:32 17:32</td> </tr> <tr> <td>Hospital S. Sebastião</td> <td>08:36 09:36 10:36 11:36 12:36 13:36 14:36 15:36 16:36 17:36 08:36 09:36 10:36 11:36 12:36 13:36 14:36 15:36 16:36 17:36</td> </tr> <tr> <td>Secundária</td> <td>08:39 09:39 10:39 11:39 12:39 13:39 14:39 15:39 16:39 17:39 08:39 09:39 10:39 11:39 12:39 13:39 14:39 15:39 16:39 17:39</td> </tr> <tr> <td>Rua do Caniço</td> <td>08:44 09:44 10:44 11:44 12:44 13:44 14:44 15:44 16:44 17:44 08:44 09:44 10:44 11:44 12:44 13:44 14:44 15:44 16:44 17:44</td> </tr> <tr> <td>Escola Fernando Pessoa</td> <td>08:52 09:52 10:52 11:52 12:52 13:52 14:52 15:52 16:52 17:52 08:52 09:52 10:52 11:52 12:52 13:52 14:52 15:52 16:52 17:52</td> </tr> <tr> <td>Escola Secundária</td> <td>08:54 09:54 10:54 11:54 12:54 13:54 14:54 15:54 16:54 17:54 08:54 09:54 10:54 11:54 12:54 13:54 14:54 15:54 16:54 17:54</td> </tr> <tr> <td>Escola N.º 2</td> <td>09:00 10:00 11:00 12:00 13:00 14:00 15:00 16:00 17:00 18:00 09:00 10:00 11:00 12:00 13:00 14:00 15:00 16:00 17:00 18:00</td> </tr> <tr> <td>Centro Saúde</td> <td>09:03 10:03 11:03 12:03 13:03 14:03 15:03 16:03 17:03 18:03 09:03 10:03 11:03 12:03 13:03 14:03 15:03 16:03 17:03 18:03</td> </tr> <tr> <td>Biblioteca</td> <td>09:05 10:05 11:05 12:05 13:05 14:05 15:05 16:05 17:05 18:05 09:05 10:05 11:05 12:05 13:05 14:05 15:05 16:05 17:05 18:05</td> </tr> <tr> <td>Estação Piedade</td> <td>09:07 10:07 11:07 12:07 13:07 14:07 15:07 16:07 17:07 18:07 09:07 10:07 11:07 12:07 13:07 14:07 15:07 16:07 17:07 18:07</td> </tr> <tr> <td>Monte</td> <td>09:18 10:18 11:18 12:18 13:18 14:18 15:18 16:18 17:18 18:18 09:18 10:18 11:18 12:18 13:18 14:18 15:18 16:18 17:18 18:18</td> </tr> <tr> <td>Cavaco-Escola</td> <td>09:27 10:27 11:27 12:27 13:27 14:27 15:27 16:27 17:27 18:27 09:27 10:27 11:27 12:27 13:27 14:27 15:27 16:27 17:27 18:27</td> </tr> <tr> <td>Olival</td> <td>09:29 10:29 11:29 12:29 13:29 14:29 15:29 16:29 17:29 18:29 09:29 10:29 11:29 12:29 13:29 14:29 15:29 16:29 17:29 18:29</td> </tr> </tbody> </table>	DIAS ÚTEIS	DU	BUSINESS DAYS		Olival	06:45 07:45 08:45 09:45 10:45 11:45 12:45 13:45 14:45 15:45 16:45 17:45 18:45	Cavaco	06:47 07:47 08:47 09:47 10:47 11:47 12:47 13:47 14:47 15:47 16:47 17:47 18:47	Hospital S. Sebastião	06:51 07:51 08:51 09:51 10:51 11:51 12:51 13:51 14:51 15:51 16:51 17:51 18:51	Secundária	06:54 07:54 08:54 09:54 10:54 11:54 12:54 13:54 14:54 15:54 16:54 17:54 18:54	Rua do Caniço	06:59 07:59 08:59 09:59 10:59 11:59 12:59 13:59 14:59 15:59 16:59 17:59 18:59	Escola Fernando Pessoa	07:07 08:07 09:07 10:07 11:07 12:07 13:07 14:07 15:07 16:07 17:07 18:07 19:07	Escola Secundária	07:08 08:08 09:08 10:08 11:08 12:08 13:08 14:08 15:08 16:08 17:08 18:08 19:08	Escola N.º 2	07:15 08:15 09:15 10:15 11:15 12:15 13:15 14:15 15:15 16:15 17:15 18:15 19:15	Centro Saúde	07:18 08:18 09:18 10:18 11:18 12:18 13:18 14:18 15:18 16:18 17:18 18:18 19:18	Biblioteca	07:20 08:20 09:20 10:20 11:20 12:20 13:20 14:20 15:20 16:20 17:20 18:20 19:20	Estação Piedade	07:23 08:23 09:23 10:23 11:23 12:23 13:23 14:23 15:23 16:23 17:23 18:23 19:23	Monte	07:33 08:33 09:33 10:33 11:33 12:33 13:33 14:33 15:33 16:33 17:33 18:33 19:33	Cavaco-Escola	07:42 08:42 09:42 10:42 11:42 12:42 13:42 14:42 15:42 16:42 17:42 18:42 19:42	Olival	07:44 08:44 09:44 10:44 11:44 12:44 13:44 14:44 15:44 16:44 17:44 18:44 19:44	FIM DE SEMANA E FÉRIADOS	SAB DOM e FER	NON-BUSINESS DAYS		Olival	08:30 09:30 10:30 11:30 12:30 13:30 14:30 15:30 16:30 17:30 08:30 09:30 10:30 11:30 12:30 13:30 14:30 15:30 16:30 17:30	Cavaco	08:32 09:32 10:32 11:32 12:32 13:32 14:32 15:32 16:32 17:32 08:32 09:32 10:32 11:32 12:32 13:32 14:32 15:32 16:32 17:32	Hospital S. Sebastião	08:36 09:36 10:36 11:36 12:36 13:36 14:36 15:36 16:36 17:36 08:36 09:36 10:36 11:36 12:36 13:36 14:36 15:36 16:36 17:36	Secundária	08:39 09:39 10:39 11:39 12:39 13:39 14:39 15:39 16:39 17:39 08:39 09:39 10:39 11:39 12:39 13:39 14:39 15:39 16:39 17:39	Rua do Caniço	08:44 09:44 10:44 11:44 12:44 13:44 14:44 15:44 16:44 17:44 08:44 09:44 10:44 11:44 12:44 13:44 14:44 15:44 16:44 17:44	Escola Fernando Pessoa	08:52 09:52 10:52 11:52 12:52 13:52 14:52 15:52 16:52 17:52 08:52 09:52 10:52 11:52 12:52 13:52 14:52 15:52 16:52 17:52	Escola Secundária	08:54 09:54 10:54 11:54 12:54 13:54 14:54 15:54 16:54 17:54 08:54 09:54 10:54 11:54 12:54 13:54 14:54 15:54 16:54 17:54	Escola N.º 2	09:00 10:00 11:00 12:00 13:00 14:00 15:00 16:00 17:00 18:00 09:00 10:00 11:00 12:00 13:00 14:00 15:00 16:00 17:00 18:00	Centro Saúde	09:03 10:03 11:03 12:03 13:03 14:03 15:03 16:03 17:03 18:03 09:03 10:03 11:03 12:03 13:03 14:03 15:03 16:03 17:03 18:03	Biblioteca	09:05 10:05 11:05 12:05 13:05 14:05 15:05 16:05 17:05 18:05 09:05 10:05 11:05 12:05 13:05 14:05 15:05 16:05 17:05 18:05	Estação Piedade	09:07 10:07 11:07 12:07 13:07 14:07 15:07 16:07 17:07 18:07 09:07 10:07 11:07 12:07 13:07 14:07 15:07 16:07 17:07 18:07	Monte	09:18 10:18 11:18 12:18 13:18 14:18 15:18 16:18 17:18 18:18 09:18 10:18 11:18 12:18 13:18 14:18 15:18 16:18 17:18 18:18	Cavaco-Escola	09:27 10:27 11:27 12:27 13:27 14:27 15:27 16:27 17:27 18:27 09:27 10:27 11:27 12:27 13:27 14:27 15:27 16:27 17:27 18:27	Olival	09:29 10:29 11:29 12:29 13:29 14:29 15:29 16:29 17:29 18:29 09:29 10:29 11:29 12:29 13:29 14:29 15:29 16:29 17:29 18:29
	DIAS ÚTEIS	DU																																																															
BUSINESS DAYS																																																																	
Olival	06:45 07:45 08:45 09:45 10:45 11:45 12:45 13:45 14:45 15:45 16:45 17:45 18:45																																																																
Cavaco	06:47 07:47 08:47 09:47 10:47 11:47 12:47 13:47 14:47 15:47 16:47 17:47 18:47																																																																
Hospital S. Sebastião	06:51 07:51 08:51 09:51 10:51 11:51 12:51 13:51 14:51 15:51 16:51 17:51 18:51																																																																
Secundária	06:54 07:54 08:54 09:54 10:54 11:54 12:54 13:54 14:54 15:54 16:54 17:54 18:54																																																																
Rua do Caniço	06:59 07:59 08:59 09:59 10:59 11:59 12:59 13:59 14:59 15:59 16:59 17:59 18:59																																																																
Escola Fernando Pessoa	07:07 08:07 09:07 10:07 11:07 12:07 13:07 14:07 15:07 16:07 17:07 18:07 19:07																																																																
Escola Secundária	07:08 08:08 09:08 10:08 11:08 12:08 13:08 14:08 15:08 16:08 17:08 18:08 19:08																																																																
Escola N.º 2	07:15 08:15 09:15 10:15 11:15 12:15 13:15 14:15 15:15 16:15 17:15 18:15 19:15																																																																
Centro Saúde	07:18 08:18 09:18 10:18 11:18 12:18 13:18 14:18 15:18 16:18 17:18 18:18 19:18																																																																
Biblioteca	07:20 08:20 09:20 10:20 11:20 12:20 13:20 14:20 15:20 16:20 17:20 18:20 19:20																																																																
Estação Piedade	07:23 08:23 09:23 10:23 11:23 12:23 13:23 14:23 15:23 16:23 17:23 18:23 19:23																																																																
Monte	07:33 08:33 09:33 10:33 11:33 12:33 13:33 14:33 15:33 16:33 17:33 18:33 19:33																																																																
Cavaco-Escola	07:42 08:42 09:42 10:42 11:42 12:42 13:42 14:42 15:42 16:42 17:42 18:42 19:42																																																																
Olival	07:44 08:44 09:44 10:44 11:44 12:44 13:44 14:44 15:44 16:44 17:44 18:44 19:44																																																																
FIM DE SEMANA E FÉRIADOS	SAB DOM e FER																																																																
NON-BUSINESS DAYS																																																																	
Olival	08:30 09:30 10:30 11:30 12:30 13:30 14:30 15:30 16:30 17:30 08:30 09:30 10:30 11:30 12:30 13:30 14:30 15:30 16:30 17:30																																																																
Cavaco	08:32 09:32 10:32 11:32 12:32 13:32 14:32 15:32 16:32 17:32 08:32 09:32 10:32 11:32 12:32 13:32 14:32 15:32 16:32 17:32																																																																
Hospital S. Sebastião	08:36 09:36 10:36 11:36 12:36 13:36 14:36 15:36 16:36 17:36 08:36 09:36 10:36 11:36 12:36 13:36 14:36 15:36 16:36 17:36																																																																
Secundária	08:39 09:39 10:39 11:39 12:39 13:39 14:39 15:39 16:39 17:39 08:39 09:39 10:39 11:39 12:39 13:39 14:39 15:39 16:39 17:39																																																																
Rua do Caniço	08:44 09:44 10:44 11:44 12:44 13:44 14:44 15:44 16:44 17:44 08:44 09:44 10:44 11:44 12:44 13:44 14:44 15:44 16:44 17:44																																																																
Escola Fernando Pessoa	08:52 09:52 10:52 11:52 12:52 13:52 14:52 15:52 16:52 17:52 08:52 09:52 10:52 11:52 12:52 13:52 14:52 15:52 16:52 17:52																																																																
Escola Secundária	08:54 09:54 10:54 11:54 12:54 13:54 14:54 15:54 16:54 17:54 08:54 09:54 10:54 11:54 12:54 13:54 14:54 15:54 16:54 17:54																																																																
Escola N.º 2	09:00 10:00 11:00 12:00 13:00 14:00 15:00 16:00 17:00 18:00 09:00 10:00 11:00 12:00 13:00 14:00 15:00 16:00 17:00 18:00																																																																
Centro Saúde	09:03 10:03 11:03 12:03 13:03 14:03 15:03 16:03 17:03 18:03 09:03 10:03 11:03 12:03 13:03 14:03 15:03 16:03 17:03 18:03																																																																
Biblioteca	09:05 10:05 11:05 12:05 13:05 14:05 15:05 16:05 17:05 18:05 09:05 10:05 11:05 12:05 13:05 14:05 15:05 16:05 17:05 18:05																																																																
Estação Piedade	09:07 10:07 11:07 12:07 13:07 14:07 15:07 16:07 17:07 18:07 09:07 10:07 11:07 12:07 13:07 14:07 15:07 16:07 17:07 18:07																																																																
Monte	09:18 10:18 11:18 12:18 13:18 14:18 15:18 16:18 17:18 18:18 09:18 10:18 11:18 12:18 13:18 14:18 15:18 16:18 17:18 18:18																																																																
Cavaco-Escola	09:27 10:27 11:27 12:27 13:27 14:27 15:27 16:27 17:27 18:27 09:27 10:27 11:27 12:27 13:27 14:27 15:27 16:27 17:27 18:27																																																																
Olival	09:29 10:29 11:29 12:29 13:29 14:29 15:29 16:29 17:29 18:29 09:29 10:29 11:29 12:29 13:29 14:29 15:29 16:29 17:29 18:29																																																																



Este horário anula e substitui os anteriormente publicados. Edição de 3 de abril de 2024

MOBILIDADE DA ÁREA METROPOLITANA DO PORTO

SEGURANÇA E FISCALIZAÇÃO NOS TRANSPORTES ESCOLARES

Os transportes escolares devem ser realizados em conformidade com as normas legais vigentes, assegurando a máxima segurança e atendendo às necessidades dos alunos e dos estabelecimentos de ensino.

Os Serviços Municipais são responsáveis por sinalizar qualquer anomalia, acompanhar e verificar os circuitos especiais e os serviços de transporte público.

As forças de segurança executarão ações de fiscalização em estreita colaboração com o Município, garantindo o cumprimento das normas legais aplicáveis.

Os estabelecimentos de ensino desempenham um papel crucial na monitorização dos serviços de transporte escolar. Devem supervisionar os serviços e reportar qualquer inconformidade aos Serviços Municipais, que tomarão as medidas necessárias para resolver os problemas identificados de forma imediata.

PREVISÃO DO INVESTIMENTO

Para o próximo ano letivo, em termos de transportes escolares, estão previstos os seguintes investimentos:

- Circuitos Especiais: Será alocado um montante de 533.000,00€ para garantir circuitos especiais de transporte escolar. Esses circuitos são essenciais para atender às necessidades específicas de mobilidade dos alunos que residem em áreas não servidas pelos transportes públicos regulares.
- Educação Inclusiva (alunos matriculados dentro do concelho): Será destinado um investimento de 551.000,00€ para assegurar o transporte escolar dos alunos do concelho abrangidos por medidas adicionais no âmbito da educação inclusiva. Esse valor visa garantir que todos os alunos tenham acesso igualitário à educação, independentemente das suas condições individuais.
- Educação Inclusiva (alunos matriculados fora do concelho): Para alunos que residem no concelho, mas que frequentam estabelecimentos fora do concelho, serão alocados 369.000,00€. Esse investimento é destinado a proporcionar transporte escolar aos alunos abrangidos por medidas de inclusão, promovendo a sua integração plena no ambiente escolar.

Esses investimentos refletem o compromisso do Município em assegurar que todos os alunos tenham acesso adequado ao transporte escolar, apoiando assim o seu percurso educativo de forma inclusiva e sustentável.