# plano transporte ESCOLAR

2023'24

santa maria da feira
câmara municipal

## ÍNDICE


| | |
|---|---|
| Introdução | 3 |
| Enquadramento legal | 4 |
| Caraterização da rede pública estabelecimentos de Educação Pré-escolar, Ensino Básico e Secundário | 5 |
| Normas e procedimentos | 6 - 9 |
| Áreas de influência pedagógica dos estabelecimentos de ensino | 10-11 |
| Previsão do número de alunos com transporte escolar no ano letivo 2023/2024 | 12-14 |
| Escolas Básicas e Secundárias do Concelho de Santa Maria da Feira | |
| Escola EB António Alves Amorim | 16 -19 |
| Escola EB de Argoncilhe | 20-23 |
| Agrupamento de Escolas de Arrifana \| EBS Arrifana \| EB Milheirós de Poiares | 24-29 |
| Escola EB de Canedo | 30-37 |
| Escola EB da Corga do Lobão | 38-43 |
| Escola EB Fernando Pessoa | 44-49 |
| Escola EB de Paços de Brandão | 50-54 |
| Escola Básica e Secundária Coelho e Castro | 55-58 |
| Agrupamento de Escolas de Santa Maria da Feira \| EBS Santa Maria da Feira \| EB Ferreira de Almeida | 59-66 |
| Anexos | 67 |
| Mapas Circuitos Especiais de Transportes Escolares | |
| Legislação | |

## INTRODUÇÃO

O Município de Santa Maria da Feira reconhece o papel determinante que a educação detém no desenvolvimento integrado das comunidades, e assume a intervenção no setor da educação como uma prioridade da sua atuação política, nomeadamente através da intervenção de uma forma mais intensa no ordenamento da rede educativa e na qualidade da educação e formação, de acordo com um projeto de desenvolvimento integral e promocional de todos os cidadãos de que é bandeira a elaboração, em curso, do Plano Estratégico Educativo Municipal 2022-2030.

O Plano de Transportes Escolares, constitui um instrumento de promoção da igualdade e equidade de oportunidades no acesso e sucesso escolar; promove medidas de combate à exclusão social; previne o insucesso e o abandono escolar, uniformiza as medidas de acesso ao transporte escolar para as crianças que frequentam a educação pré-escolar e os alunos do ensino básico e secundário. Integra as políticas sociais articulando-as com as políticas de Apoio à Família, promovendo e incentivando o uso de transportes púbicos coletivos.

Este Plano de Transportes foi elaborado tendo por base o desígnio de contribuir para a Agenda 2030 das nações unidas, dos 17 objetivos alicerçados em 169 metas, enquanto passos identificados para a garantia de um Mundo mais justo, mais digno, mais inclusivo e sustentável.

ODS 3 - Saúde e bem-estar: um sistema de transportes eficiente e seguro que contribui para a saúde e o bem-estar da população, reduzindo a poluição do ar, os acidentes de trânsito e promovendo a atividade física através do uso de meios de transporte como as caminhadas e o ciclismo;
ODS 4 - Educação de qualidade: um Plano de Transportes que garante o acesso equitativo à educação, assegurando o transporte escolar para estudantes que vivem em áreas remotas, como no concelho de Santa Maria da Feira ou com dificuldades de acesso, facilitando a escolaridade obrigatória;
ODS 7- Energia limpa e acessível: promover o uso de modos de transporte mais sustentáveis, como transporte público elétrico ou adoção de veículos de baixa emissão, contribuir para reduzir as emissões de gases de efeito de estufa e melhorar a qualidade do ar;
ODS 8 - Trabalho decente e crescimento económico: um sistema de transporte eficiente e confiável é essencial para o desenvolvimento económico, facilitando o deslocamento de pessoas e mercadorias, estimulando o comércio e a criação de empregos.
ODS 9 - Indústria, Inovação e infraestrutura: o Plano de Transportes contribui para o desenvolvimento da infraestrutura adequada, como estradas, ferrovias e sistemas de transporte público, promovendo a conetividade e a integração regional.

## ENQUADRAMENTO LEGAL

Nos termos do disposto no Decreto-Lei n.º 21/2019, de 30 de janeiro, o Plano de Transporte escolar é, a nível municipal, o instrumento de planeamento da oferta de serviço de transporte entre o local de residência e o local dos estabelecimentos de ensino da rede pública, frequentados pelos alunos da educação pré-escolar, do ensino básico e do ensino secundário.

A assunção desta competência obedece a um conjunto de preceitos legais definidos em diversos diplomas legais:

- Decreto-lei nº 21/2019, de 30 de janeiro, que concretiza a transferência de competências para os órgãos municipais e das entidades intermunicipais no domínio da educação, ao abrigo dos artigos 11º e 31º da Lei nº 50/2018, de 16 de agosto.

- Portaria nº 9/2023 de 4 de janeiro de 2023, que determina a forma de cálculo das transferências financeiras do Fundo de Financiamento da Descentralização para o exercício, pelos órgãos das autarquias locais, da competência relativa ao transporte de alunos com necessidades específicas individuais

- Lei nº 13/2006, de 17 de abril, que define o regime jurídico do transporte coletivo de crianças e jovens até aos 16 anos.

- Portaria nº 982-A/2009, de 2 de setembro, que introduz alterações que simplificam os procedimentos operacionais e, simultaneamente, permitem um maior controlo sobre a qualidade da informação exigida aos operadores de transporte, de modo a conferir maior segurança ao sistema de atribuição do passe escolar.

- Decreto-lei nº 176/2012, de 2 de agosto, que introduz alterações ao decreto-lei nº 299/84 de 5 de setembro, consagrando a atribuição deste subsídio, a 100%, aos alunos do ensino secundário com necessidades educativas especiais.

- Lei nº 75/2013, de 12 de setembro, que estabelece o regime jurídico das autarquias locais, aprova o estatuto das entidades intermunicipais, estabelece o regime jurídico da transferência de competências do Estado para as autarquias locais e para as entidades intermunicipais e aprova o regime jurídico do associativismo autárquico.

- Decreto-Lei n.º 186/2008, de 19 de setembro, criou um título de transporte destinado a todas as crianças e jovens que não beneficiem do transporte escolar, o qual é designado de passe escolar ou passe «4_18@escola.tp

- Portaria n.º 353/2019 de 7 de outubro, que altera as Portarias n.º 138/2009, de 3 de fevereiro, e n.º 982-B/2009, de 2 de setembro, na sua redação atual.

## CONSELHO MUNICIPAL DE EDUCAÇÃO

O Plano de Transporte Escolar é submetido ao parecer e apreciação do Conselho Municipal de Educação, nos termos do n.º 1 do art. 21º do Decreto-Lei n.º 21/2019, de 30 de janeiro, e à aprovação da Câmara Municipal de Santa Maria da Feira, conforme o disposto nas alíneas gg) e hh) do n.º 1 do art. 33.º do Anexo I da Lei n.º 75/2013, de 12 de setembro, na sua redação atual.

## CARATERIZAÇÃO DA REDE PÚBLICA DE ESTABELECIMENTOS DE EDUCAÇÃO PRÉ-ESCOLAR, ENSINO BÁSICO E SECUNDÁRIO

O Concelho de Santa Maria da Feira localiza-se na Região Norte de Portugal e faz parte integrante da Área Metropolitana do Porto desde janeiro de 2005.
Possui um importante conjunto de vias de comunicação, que lhe garantem proximidade dos grandes centros urbanos do Porto, Aveiro e Coimbra e uma área de cerca de 215 km2, sendo constituído por 21 freguesias, com características muito heterogéneas:

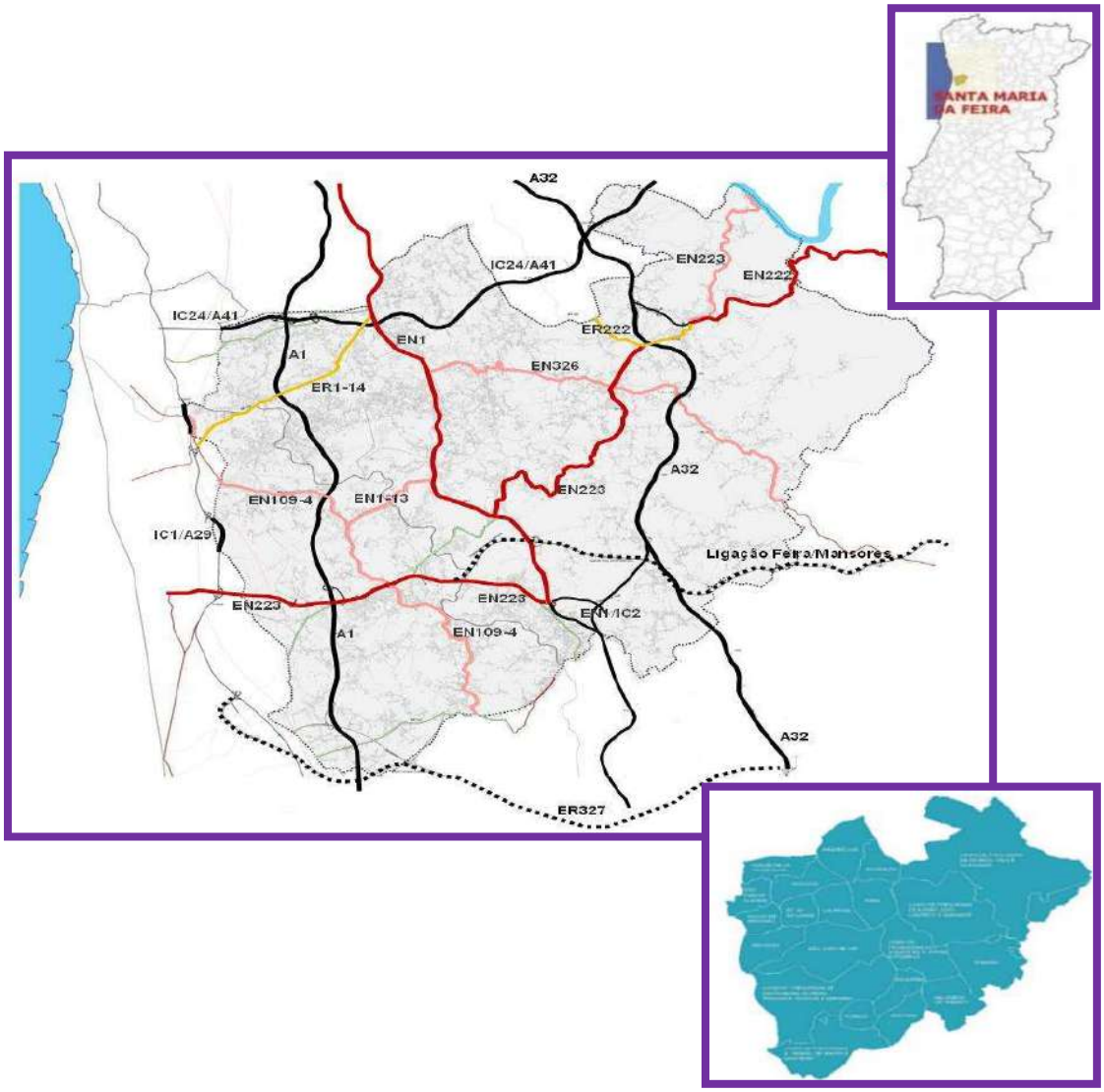

Rede Escolar constituído por vários Estabelecimentos de Ensino:

| TIPOS DE ESTABELECIMENTOS DE ENSINO | N.º DE ESTABELECIMENTOS DE ENSINO |
|---|---|
| Agrupamentos de Escolas | 9 |
| Jardins de Infância | 25 |
| Escolas Básicas/Jardins de Infância | 30 |
| Escolas Básicas 1.º CEB | 20 |
| Escolas Básicas c/ 2.º e 3.º CEB | 11 |
| Escolas c/ Ensino Secundário | 3 |
| Escolas Profissionais | 1 |
| Escolas de Ensino Privado | 3 |
| Estabelecimentos de Ensino Superior | 1 |
| N.º de Bibliotecas Escolares 1.º CEB | 23 |
| N.º de Bibliotecas Escolares 2.º, 3.º e secundário | 11 |

De acordo com as especificidades apresentadas por parte dos alunos e do meio empresarial envolvente, a oferta formativa tem sido cada vez mais diversificada, permitindo a redução de alunos deslocados para escolas dos concelhos limítrofes e a diminuição dos gastos do Município nas comparticipações dos transportes escolares.

Contudo, sempre que não exista determinada oferta formativa no concelho de Santa Maria da Feira, o transporte escolar é considerado para os alunos que frequentem qualquer nível de ensino num estabelecimento de outro concelho.
Por outro lado, sempre que os meios de transporte coletivos não satisfaçam regularmente as necessidades de transporte apresentadas pelos alunos, são adjudicados circuitos especiais, tal como é previsto na Legislação que vigora atualmente.

## NORMAS E PROCEDIMENTOS

De acordo com o nº1, alínea gg), do Artigo 33º da Lei nº 75/2013 de 12 de setembro, que estabelece o regime jurídico de transferência de competências do Estado para as autarquias locais, compete à Câmara Municipal assegurar, organizar e gerir os transportes escolares.

A restante legislação que regula o funcionamento do programa de transportes escolares está devidamente assinalada nos anexos do presente Plano de Transportes escolares.

Anualmente é elaborado o Plano de Transportes escolares, onde é esplanada uma previsão dos transportes que irão ser necessários para o ano letivo seguinte, de acordo com os dados fornecidos pelos Estabelecimentos de Ensino do Concelho e entidades de transportes.

No que diz respeito à requisição do transporte escolar, cada encarregado de educação /aluno deverá efetuar a sua candidatura através da Plataforma SIGA, para que posteriormente se efetue a análise da atribuição desta comparticipação, tendo por base todos os pressupostos expressos na legislação que vigora atualmente.

De acordo com a legislação em vigor, compete aos Municípios assegurar transporte em duas viagens, nos dias letivos, para os percursos que ligam o local do estabelecimento de ensino ao local de residência do aluno.

Neste contexto, é concedido transporte escolar a todos os alunos:

- Que residam a mais de 3 km do estabelecimento de ensino que frequentam

- Que beneficiem de medidas ao abrigo da educação inclusiva, devidamente justificada, independentemente da distância da sua residência ao estabelecimento de ensino que frequentam, sempre que a sua condição o exija.

Quando os alunos frequentam estabelecimentos de ensino fora das áreas de influência pedagógica, é apenas concedido transporte escolar aos alunos:

- Que comprovem a ausência de vaga e/ou curso que pretendem não existe na escola da área de influência pedagógica;

Não será concedido transporte escolar os alunos:

- Que se matriculem contrariando as normas estabelecidas de encaminhamento de matrículas.

- Os alunos que frequentam outras ofertas formativas como cursos de formação profissional, cursos EFA, CEF e outros cursos profissionais cuja legislação preveja subsidio de transporte nos termos da legislação em vigor.

Caso os alunos mudem de residência dentro do Município e/ou de estabelecimento de ensino, no decorrer do ano letivo, o respetivo apoio ao transporte escolar será assegurado até final desse ano letivo, desde que obedeça ao critério da distância e que a rede de oferta de transporte escolar (transportes públicos e circuito especial) o permita.

Baseado num estudo conjunto com os agrupamentos de escolas, o Município reconhece a necessidade de conceder transporte escolar a alunos residentes em zonas identificadas pela sua perigosidade, geografia de terreno e dispersão de população mesmo que não cumpram o que a legislação impõe.

Outras situações não explanadas neste instrumento de previsão serão devidamente analisadas e fundamentadas pelo Município de Santa Maria da Feira e os estabelecimentos de ensino.

Todos os alunos que não reúnam as condições legais para beneficiar de transporte escolar atribuído pelo Município serão encaminhados para um título de transporte alternativo através de passe 4_18 @escola.tp - declaração de matrícula.

O passe "4_18" destina-se aos estudantes do ensino não superior, dos 4 aos 18 anos, inclusive, que não beneficiem de transporte escolar no âmbito do Decreto-Lei n.º 21/2019, de 30 de janeiro, diploma que revogou o Decreto-Lei n.º 299/84, de 5 de setembro.

Para ter acesso ao título de transporte passe «4_18@escola.tp» é necessário:

- Obter junto do estabelecimento de ensino uma declaração de matrícula 4_18, que comprove a inscrição do aluno, na qual esteja referido expressamente não se encontrar abrangido pelo transporte escolar estabelecido pelo Decreto-Lei n.º 21/2019, de 30 de janeiro, bem como se é ou não beneficiário da Ação Social Escolar e, em caso afirmativo, qual o seu escalão;

- Preencher a requisição, disponível nas empresas de transporte, a solicitar o acesso ao benefício;

- Entregar estes documentos na empresa de transporte para emissão do cartão de passe 4_18. O cartão é válido por períodos máximos de 4 anos, até ao final do mês em que o aluno completa 19 anos.

Para conhecer melhor os operadores rodoviários, itinerários, horários e tarifas consulte o Portal da Autoridade de Transportes da AMP.

## CIRCUITOS ESPECIAIS DE TRANSPORTES ESCOLARES

Em conjunto com todos os estabelecimentos de ensino, são definidos diversos circuitos complementares para transporte de alunos cujas moradas não são servidas por meios de transporte público coletivo, ou os mesmos não permitam o cumprimento dos horários escolares.

De acordo com a alínea b), do n. º1 do Artigo 20.º do Decreto-Lei n.º 21/2019 de 30 de janeiro, os alunos com dificuldade de locomoção que beneficiam de medidas ao abrigo da educação inclusiva, independentemente da distância da sua residência ao estabelecimento de ensino que frequentam, têm o seu transporte escolar gratuito.

Para além do exposto, poderá haver necessidade de assegurar o transporte de alunos para outros estabelecimentos de ensino, nomeadamente por reordenação da rede escolar pública e/ou intervenções nos edifícios escolares.

A organização deste transporte é da responsabilidade do Município tendo em conta as necessidades específicas de cada aluno, sendo necessário realizar um concurso público para a prestação de serviços de locação de circuitos especiais de transportes escolares, com a duração de um ano letivo, cujos lotes para o ano letivo 2023/2024 estão assim distribuídos:

Lote 1 | Agrupamento de escolas de Canedo

Lote 2 | Agrupamento de escolas da Corga de Lobão

Lote 3 | Agrupamento de escolas Coelho e Castro, Fiães

Lote 4 | Agrupamento de escolas de Arrifana

Lote 5 | Agrupamento de escolas de Arrifana

Lote 6 | Agrupamento de escolas de Arrifana

Lote 7 |Diversos agrupamentos de escolas

- Circuito 1 | Agrupamento de escolas de Santa Maria da Feira
- Circuito 2 | Agrupamento de escolas de Canedo
- Circuito 3 | Agrupamento de escolas de Paços de Brandão

Lote 8 | Novos percursos de transporte de alunos não previsíveis

Lote 9 | Novos percursos de transporte de alunos não previsíveis

Lote 10 | Agrupamentos de escolas de Canedo e Corga de Lobão | ensino inclusivo

Lote 11 | Agrupamento de escolas Coelho e Castro, Fiães | ensino inclusivo

Lote 12 | Agrupamento de escolas de Arrifana | ensino inclusivo

Lote 13 | Agrupamento de escolas de Santa Maria da Feira | ensino inclusivo

Lote 14 | Agrupamento de escolas de Argoncilhe | ensino inclusivo

Lote 15 | Agrupamento de escolas de Paços de Brandão | ensino inclusivo

Lote 16 | Agrupamento de escolas António Alves Amorim | ensino inclusivo

Lote 17 | Agrupamento de escolas Fernando Pessoa | ensino inclusivo

Lote 18 | Agrupamento de escolas Fora Rede escolar | ensino inclusivo

Lote 19 | Agrupamento de escolas Fora Rede escolar | ensino inclusivo

Lote 20 | Agrupamento de escolas Fora Rede escolar | ensino inclusivo

Lote 21 | Novos percursos de transporte de alunos não previsíveis | ensino inclusivo

## ÁREAS DE INFLUÊNCIA PEDAGÓGICA DOS ESTABELECIMENTOS DE ENSINO 2.º E 3.º CICLO

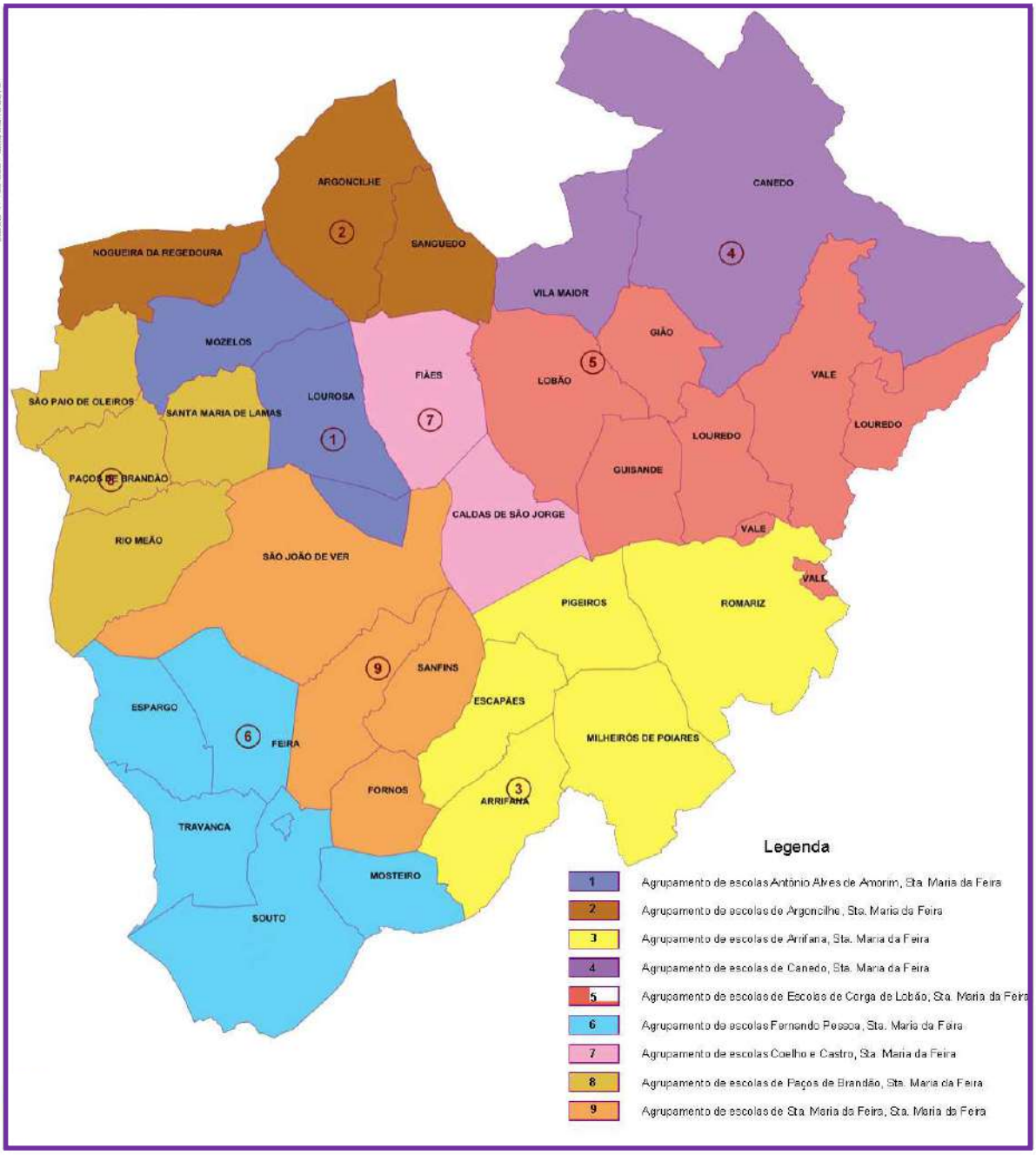

## ÁREAS DE INFLUÊNCIA PEDAGÓGICA DOS ESTABELECIMENTOS DE ENSINO SECUNDÁRIO

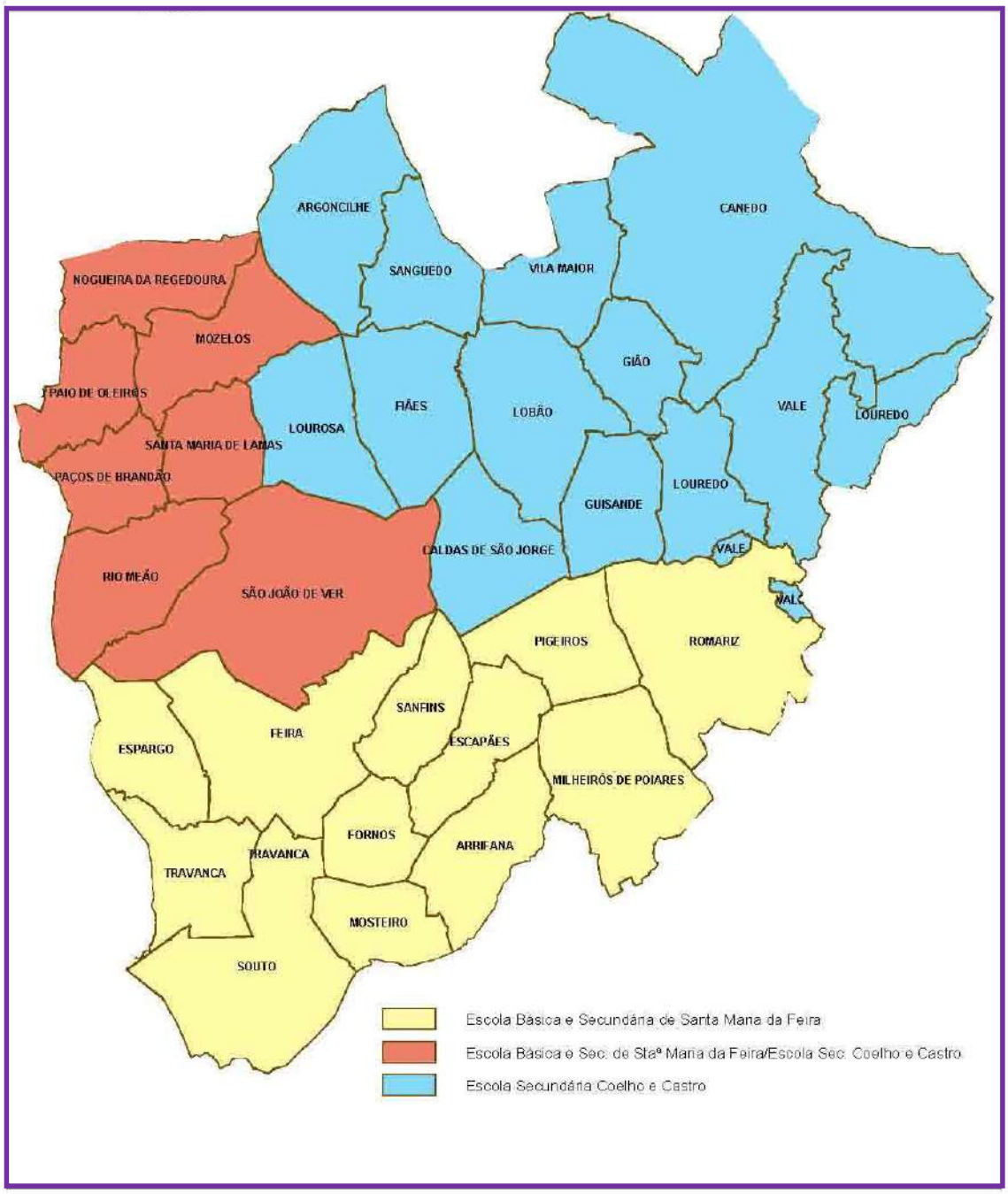

## PREVISÃO DE ALUNOS COM TRANSPORTE ESCOLAR NO ANO LETIVO 2023/2024

| PREVISÃO DE ALUNOS QUE UTILIZARÃO TRANSPORTES PÚBLICOS | | | | |
|---|---|---|---|---|
| Agrupamento | 2ºciclo | 3ºciclo | Secundário | Total |
| EB António Alves Amorim | 100 | 50 | | 150 |
| EB de Argoncilhe | 40 | 80 | | 120 |
| Agrupamento de Escolas de Arrifana (EBS de Arrifana + EB de Milheirós de Poiares) | 90 | 110 | | 200 |
| EB de Canedo | 60 | 135 | | 195 |
| EB da Corga do Lobão | 45 | 100 | | 145 |
| EB Fernando Pessoa | 50 | 100 | | 150 |
| EB de Paços de Brandão | 30 | 100 | | 130 |
| EBS Coelho e Castro | 40 | 100 | 160 | 300 |
| Agrupamento de Escolas de Santa Maria da Feira(EBS de Santa Maria da Feira da Feira + EB Prof. Dr. Ferreira de Almeida) | 50 | 150 | 300 | 500 |
| Total | 505 | 925 | 460 | 1890 |

| PREVISÃO DE ALUNOS QUE UTILIZARÃO VIATURAS EM REGIME DE LOCAÇÃO CIRCUITO ESPECIAL | | | | | | |
|---|---|---|---|---|---|---|
| Lote | Pré-escolar | 1ºciclo | 2ºciclo | 3ºciclo | Secundário | Total |
| Transporte de alunos do lugar de Rebordelo, Mota, Barreiro, Sameiro, Lousado, Sousanil, Inha, Valcova, Bouças e Vilares para a EB Canedo e EB Presinha Vila Maior/ JI Igreja Vila Maior<br>Transporte de alunos do lugar de Mouchão, Campelo, Sobreda, Campo das Oliveiras, Património, Carvoeiro, Mosteirô, Costouras, Várzea, Monte/Povoa, Gougeva e Framil para a EB Canedo e EB Presinha Vila Maior/ JI Igreja Vila Maior | 10 | 30 | | | | 40 |
| Transporte de alunos da freguesia do Vale para a EB/JI Póvoa, Vale | 3 | 5 | | | | 8 |
| Transporte de alunos da Escola Básica e Secundária Coelho e Castro, Fiães para os lugares de Valcova, Mouchão, Custouras, Eirado e Povoa (e outros lugares limítrofes) da freguesia de Canedo. | | | | 3 | 4 | 7 |
| Transporte de alunos da freguesia de Romariz e Pigeiros (e outros lugares limítrofes) para a EB Pigeiros. Transporte de alunos da freguesia de Arrifana e Milheirós de Poiares (e outros lugares limítrofes) para a EB Pigeiros. | | 5 | | 5 | | 10 |

| | | | | | | |
|---|---|---|---|---|---|---|
| Transporte de alunos da freguesia de Nadais para a EB Escapães e EB Outeiro Arrifana. Transporte de alunos da freguesia de Nadais para a EB Arrifana | | 10 | 4 | 3 | | 17 |
| Transporte de alunos dos lugares de Manhouce, Adoufe, Fontainhas e Carvalhosa (e outros lugares limítrofes) para a EB Arrifana, EB/JI Bairro e EB Outeiro. Transporte de alunos dos lugares de Duas Igrejas, Reguenga, Oliveira e Carvalhal (e outros lugares limítrofes) para a EB de Igreja (pode ser necessário transporte para o Jardim de Infância de Igreja (Goim) e entre os dois Estabelecimentos de Ensino). | 5 | 15 | 10 | 10 | | 40 |
| Transporte de alunos das freguesias de Milheirós de Poiares para EB Santa Maria da Feira; Souto para EB Ferreira de Almeida e EB Mosteirô e Feira para EB Nº1 Feira e EB Espargo. Transporte de alunos dos lugares de Lobão para a EB Canedo Transporte de alunos de Cavaco e EB Póvoa Paços de Brandão para a EB Paços de Brandão. | | 5 | 5 | 5 | 2 | 17 |
| Transporte de alunos do ensino inclusivo das freguesias de Louredo, Sanguedo Gião e Lobão para a EB Corga de Lobão e transporte de alunos do ensino inclusivo das freguesias de Lobão para EB Póvoa, Vale. | | 2 | 2 | 6 | | 10 |
| Transporte de alunos do ensino inclusivo das freguesias de Gião para a EB Avenida Fiães e freguesias de Lobão, Fiães, Caldas S. Jorge, Argoncilhe, Nogueira da Regedoura para a EBS Coelho e Castro - Fiães. | | 2 | 4 | 10 | 4 | 20 |
| Transporte de alunos do ensino inclusivo das freguesias de Escapães, Mosteirô, e Milheirós de Poiares ( e outros lugares) para EB Arrifana e da freguesia de Arrifana para o JI do Pereiro, Milheirós de Poiares. | 1 | | 3 | 1 | | 5 |
| Transporte de alunos do ensino inclusivo das freguesias de Argoncilhe, Sanguedo, Louredo, Lobão, Arrifana, S João de Ver e Santa Maria da Feira para a EB Dr Ferreira de Almeida; transporte de alunos do ensino inclusivo da freguesia de S João de Ver para a EB S. João de Ver e da freguesia de Espargo para a EB Santa Maria da Feira. | 2 | 4 | 5 | 6 | 3 | 20 |

| | | | | | | |
|---|---|---|---|---|---|---|
| Transporte de alunos do ensino inclusivo das freguesias de Argoncilhe para EB São Domingos e da freguesia de Lourosa para o JI Ordonhe. | 2 | 2 | | | | |
| Transporte de alunos do ensino inclusivo das freguesias de Riomeão e Santa Maria de Lamas e Paços de Brandão e da freguesia de Paços de Brandão para a EB Lamas 1. | 2 | 3 | | | | 5 |
| Transporte de alunos do ensino inclusivo das freguesias Mozelos e Lourosa para as escolas EB Casalmeão, JI Fonte Seca, JI Prime e EB António Alves Amorim, Lourosa. | 2 | 2 | 3 | | | 7 |
| Transporte de alunos do ensino inclusivo das freguesias de Travanca, Souto e Pigeiros para a EB Fernando Pessoa e da freguesia de Espargo para a EB Espargo. | | | | | | 6 |
| Transporte de alunos do ensino inclusivo das freguesias de Lobão, Vale, Louredo, Vila Maior, S. Joao Ver, Lourosa, Arrifana, Nogueira Regedoura e Fiães para o agrupamento de escolas de Escariz – Arouca. | | 5 | 10 | 10 | 5 | 30 |
| Transporte de alunos do ensino inclusivo das freguesias Souto e Arrifana para São João da Madeira e da freguesia de Arrifana para Cucujães, Oliveira de Azeméis. | | | 1 | 2 | 2 | 5 |
| Transporte de alunos do ensino inclusivo das freguesias de Fornos, Sanguedo, Santa Maria de Lamas, Riomeão, Fiães, Nogueira da Regedoura e São Paio de Oleiros para concelho de Espinho e das freguesias de Souto e Santa Maria da Feira para concelho de Ovar. | | 2 | 5 | 5 | 3 | 15 |
| Total | 27 | 92 | 52 | 66 | 23 | 262 |

| PREVISÃO DO N.º TOTAL DE ALUNOS A TRANSPORTAR | | | |
|---|---|---|---|
| JI e 1.ºCiclo | 2ºCiclo | 3ºCiclo | Secundário |
| 119 | 557 | 991 | 483 |
| 2150 | | | |

# escolas básicas e secundárias do concelho de santa maria da feira

## AGRUPAMENTO DE ESCOLAS ANTÓNIO ALVES AMORIM

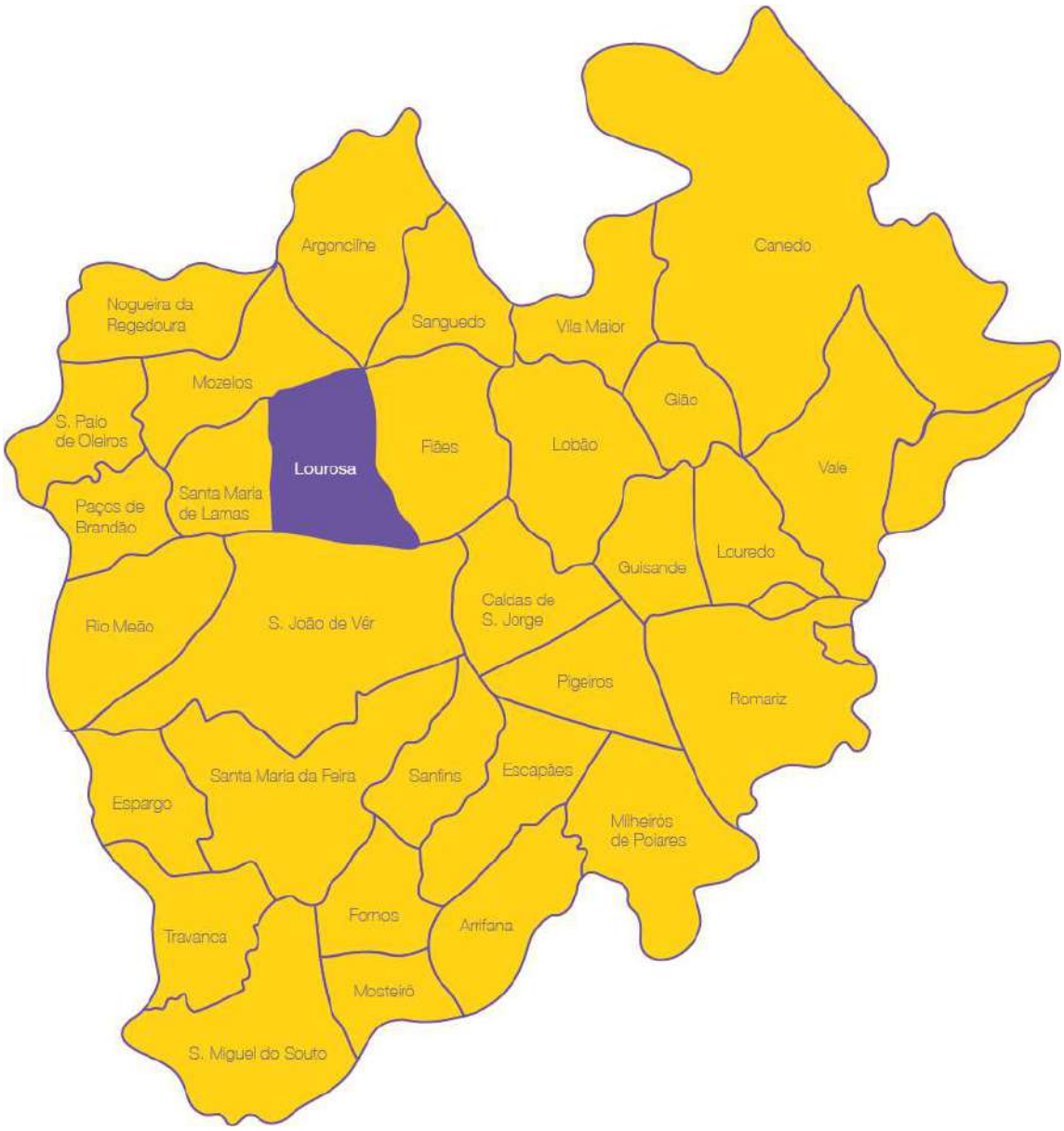

## ESCOLAS QUE CONSTITUEM O AGRUPAMENTO E SUA LOCALIZAÇÃO GEOGRÁFICA

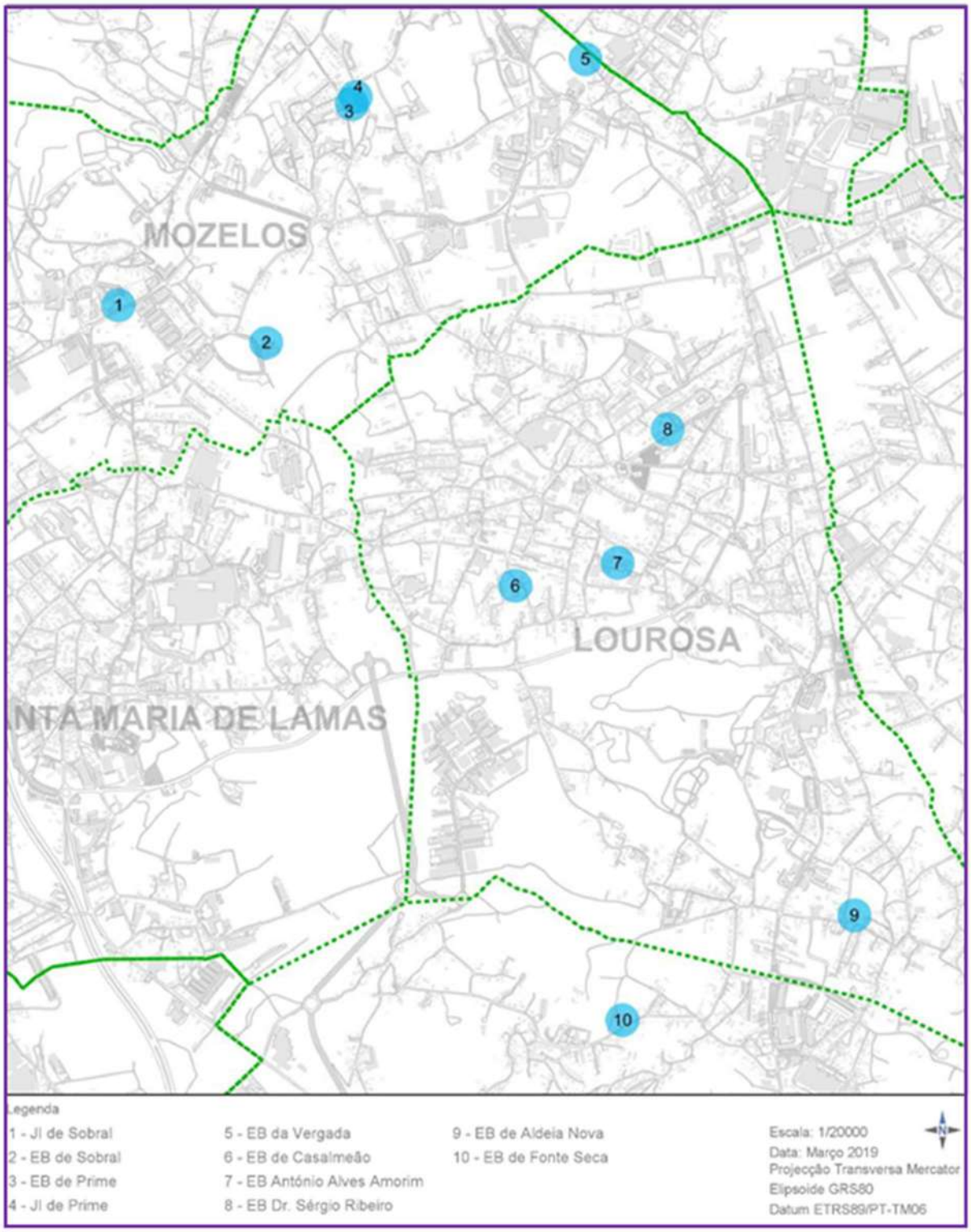

## PREVISÃO DO N.º DE ALUNOS DA EB ANTÓNIO ALVES AMORIM

### 2.º CICLO

| Auto Viação Feirense, Lda. | |
|---|---|
| Local Embarque | N.º de alunos transportados pelos serviços públicos de transporte de passageiros |
| Aldeia Nova | 25 |
| Fonte Seca | 9 |
| S. João de Ver | 2 |
| Vergada | 9 |
| Sobral | 36 |
| Prime | 22 |
| Mozelos | 2 |
| Total | 105 |

### 3.º CICLO

| Auto Viação Feirense, Lda. | |
|---|---|
| Local Embarque | N.º de alunos transportados pelos serviços públicos de transporte de passageiros |
| Aldeia Nova | 9 |
| Fonte Seca | 2 |
| S. João de Ver | 4 |
| Vergada | 7 |
| Sobral | 8 |
| Prime | 3 |
| Mozelos | 6 |
| Total | 39 |

| Previsão horário escolar | | |
|---|---|---|
| Período | Entrada | Saída |
| Manhã | 08:00 | 12:40 |
| Tarde | 13:40 | 17:25 |

## TRANSPORTES PÚBLICOS QUE PODERÃO SER UTILIZADOS PELOS ALUNOS DA EB ANTÓNIO ALVES AMORIM

| Empresa de Transportes - Auto Viação Feirense | | | | | | |
|---|---|---|---|---|---|---|
| N.º da linha | Existência de Carreira Parcelar | Sentido da Carreira | Origem da Carreira | Destino da Carreira | | Classificação da Carreira |
| 11 | 0 | 1 | Lamas (parque) - Sá (Sandim) | Lamas (parque) | Sá (Sandim) | Intermunicipal |
| 11 | 0 | 2 | Lamas (parque) - Sá (Sandim) | Lamas (parque) | Sá (Sandim) | Intermunicipal |
| 11 | 1 | 1 | Lamas (parque) - Sá (Sandim) | Lamas (parque) | Lourosa (Vendas Novas) | Intermunicipal |
| 11 | 1 | 2 | Lamas (parque) - Sá (Sandim) | Lamas (parque) | Lourosa (Vendas Novas) | Intermunicipal |
| 31 | 0 | 1 | Espinho - Ferradal | Espinho | Ferradal | Intermunicipal |
| 31 | 0 | 2 | Espinho - Ferradal | Espinho | Ferradal | Intermunicipal |
| 42 | 0 | 1 | Lourosa (A.N) - Cortegaça | Lourosa (A.N) | Cortegaça | Intermunicipal |
| 42 | 0 | 2 | Lourosa (A.N) - Cortegaça | Lourosa (A.N) | Cortegaça | Intermunicipal |
| 42 | 1 | 1 | Lourosa (A.N) - Rio Meão | Lourosa (A.N) | Rio Meão | Intermunicipal |
| 42 | 1 | 2 | Lourosa (A.N) - Rio Meão | Lourosa (A.N) | Rio Meão | Intermunicipal |
| 57 | 0 | 1 | Escola EB23 Lourosa - Vergada | EB23 de Lourosa | Vergada | Intermunicipal |
| 57 | 0 | 2 | Escola EB23 Lourosa - Vergada | EB23 de Lourosa | Vergada | Intermunicipal |
| 17 | 0 | 1 | Mozelos - Lourosa (EB23) | Mozelos | Lourosa (EB23) | Municipal |
| 17 | 0 | 2 | Mozelos - Lourosa (EB23) | Mozelos | Lourosa (EB23) | Municipal |
| 21 | 0 | 1 | EB23 Lourosa - São João de Ver | EB23 de Lourosa | São João de Ver | Municipal |
| 21 | 0 | 2 | EB23 Lourosa - São João de Ver | EB23 de Lourosa | São João de Ver | Municipal |

## AGRUPAMENTO DE ESCOLAS DE ARGONCILHE

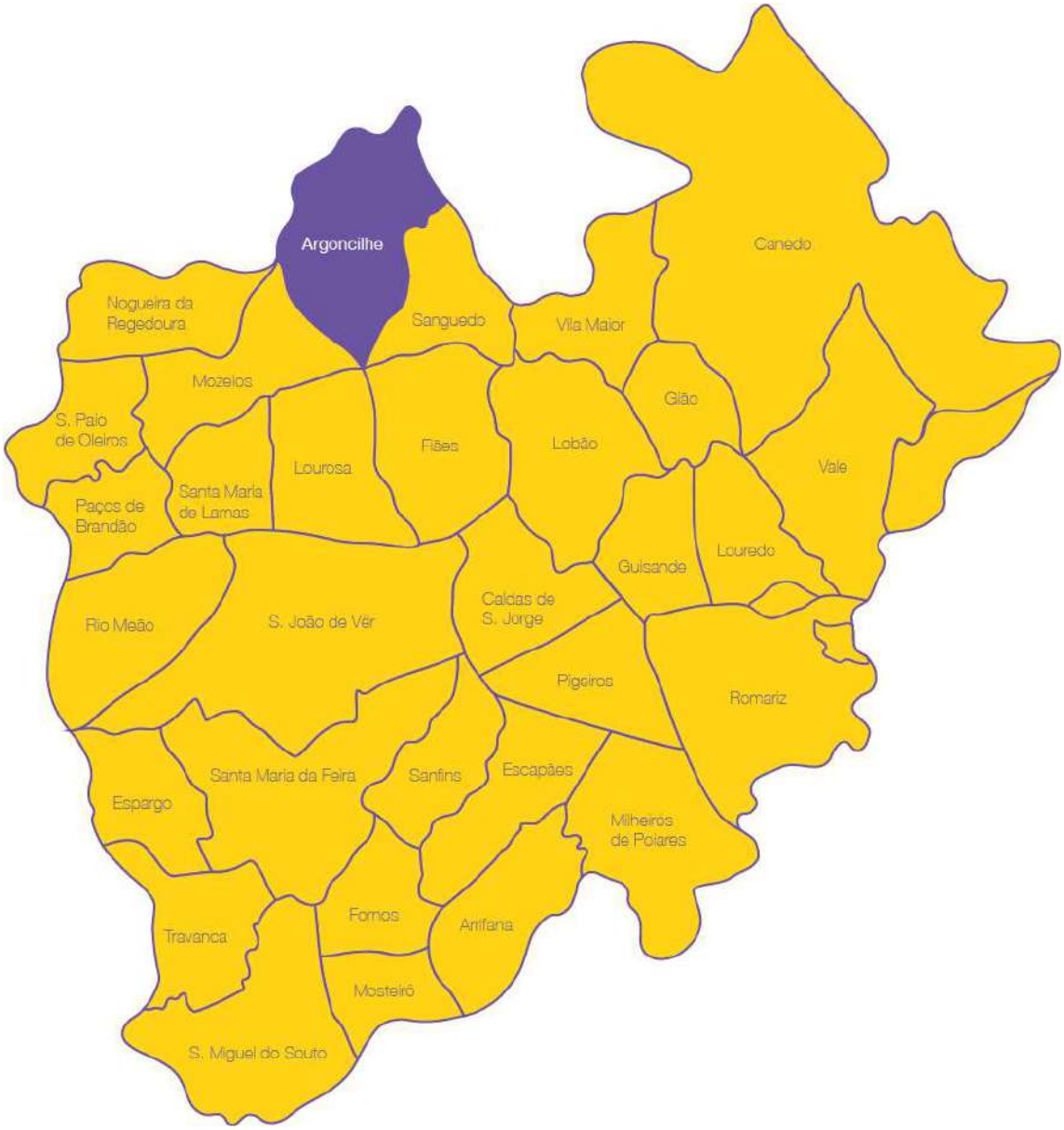

## ESCOLAS QUE CONSTITUEM O AGRUPAMENTO E SUA LOCALIZAÇÃO GEOGRÁFICA

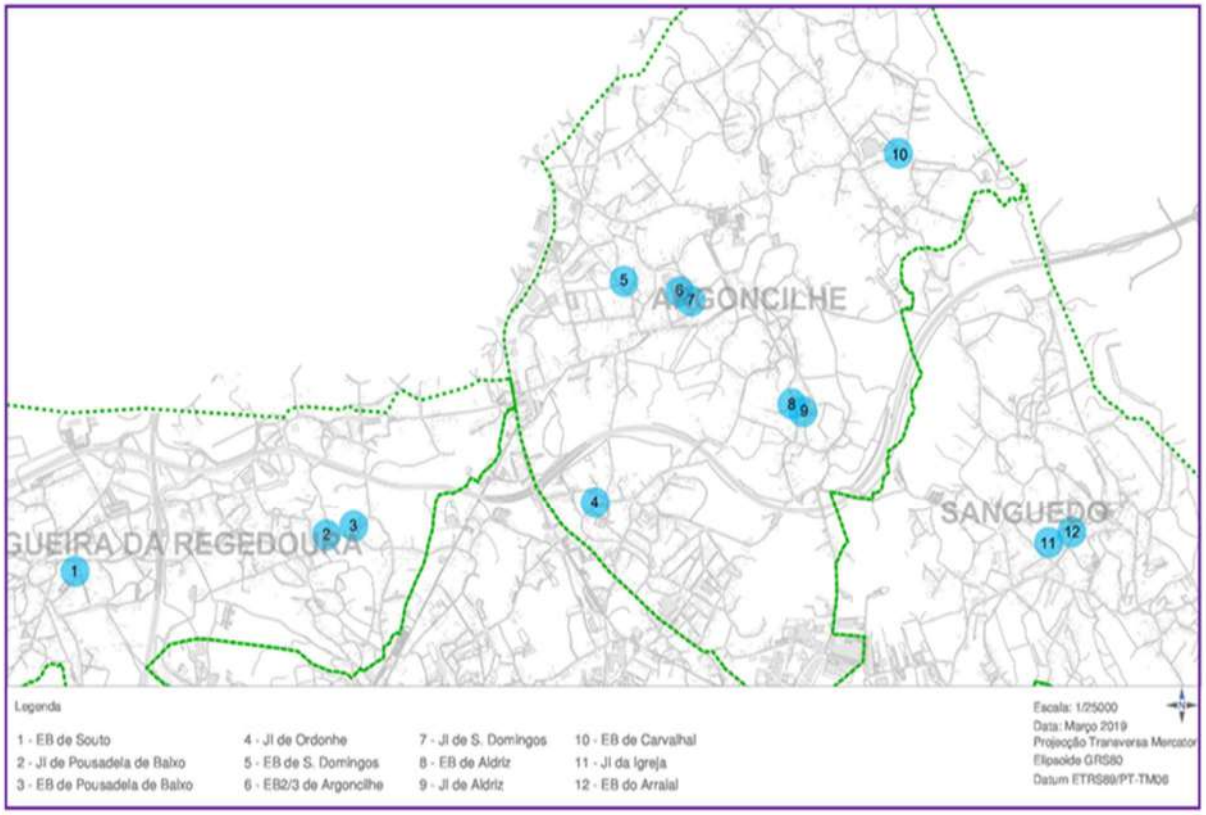

## PREVISÃO DO N.º DE ALUNOS DA EB DE ARGONCILHE

### 2.º CICLO

| | Auto Viação Feirense, Lda. | União de Transportes dos Carvalhos, Lda. | |
|---|---|---|---|
| Local Embarque | N.º de alunos transportados pelos serviços públicos de transporte de passageiros | | Previsão do n.º total de alunos |
| Aldriz | 2 | | 2 |
| Ordonhe | 5 | | 5 |
| Sanguedo | 15 | | 15 |
| Mozelos | 4 | | 4 |
| Nogueira da Regedoura | 19 | | 19 |
| Argoncilhe | | 7 | 7 |
| Agras | | 1 | 1 |
| Carvalhal | | 1 | 1 |
| Casais | | 1 | 1 |
| Casal | | 1 | 1 |
| Moinhos | | 5 | 5 |
| Senhora do Campo | | 2 | 2 |
| Souto | | 2 | 2 |
| Pereira | | 13 | 13 |
| Total | 45 | 33 | 78 |

### 3.º CICLO

| | Auto Viação Feirense, Lda. | União de Transportes dos Carvalhos, Lda. | |
|---|---|---|---|
| Local Embarque | N.º de alunos transportados pelos serviços públicos de transporte de passageiros | | Previsão do n.º total de alunos |
| Aldriz | 4 | | 4 |
| Sanguedo | 5 | | 5 |
| Vergada | 1 | | 1 |
| Mozelos | 2 | | 2 |
| Nogueira da Regedoura | 5 | | 5 |
| Pousadela | 6 | | 6 |
| Ramil | 5 | | 5 |
| Argoncilhe | | 1 | 1 |
| Bogalho | | 1 | 1 |
| Carvalhal | | 2 | 2 |
| Casal | | 1 | 1 |
| Camalhões | | 1 | 1 |
| Moinhos | | 3 | 3 |
| Senhora do Campo | | 2 | 2 |
| Roçadas | | 2 | 2 |
| Souto | | 3 | 3 |
| Pereira | | 3 | 3 |
| Vendas de Pereira | | 1 | 1 |
| Total | 28 | 20 | 48 |

| Previsão horário escolar | | |
|---|---|---|
| Período | Entrada | Saída |
| Manhã | 08:20 | 13:05 |
| Tarde | 14:05 | 16:55 \| 17:55 |

TRANSPORTES PÚBLICOS QUE PODERÃO SER UTILIZADOS PELOS ALUNOS DA EB DE ARGONCILHE

| Empresa de Transportes - União de Transportes dos Carvalhos | | | | | | |
|---|---|---|---|---|---|---|
| N.º da linha | Existência de Carreira Parcelar | Sentido da Carreira | Origem da Carreira | Destino da Carreira | | Classificação da Carreira |
| 1016 | 0 | 1 | Escolas de Argoncilhe | Escolas de Argoncilhe | Vendas de Grijó | Intermunicipal |
| 1016 | 0 | 2 | Escolas de Argoncilhe | Escolas de Argoncilhe | Vendas de Grijó | Intermunicipal |
| 1016 | 1 | 1 | Escolas de Argoncilhe | Escolas de Argoncilhe | Pereira | Intermunicipal |
| 1016 | 1 | 2 | Escolas de Argoncilhe | Escolas de Argoncilhe | Pereira | Intermunicipal |
| 24 | 0 | 1 | Lagoinha-Pereira | Lagoinha | Pereira | Municipal |
| 24 | 0 | 2 | Lagoinha-Pereira | Lagoinha | Pereira | Municipal |

| Empresa de Transportes - Auto Viação Feirense | | | | | | |
|---|---|---|---|---|---|---|
| N.º da linha | Existência de Carreira Parcelar | Sentido da Carreira | Origem da Carreira | Destino da Carreira | | Classificação da Carreira |
| 30 | 0 | 1 | Altos Céus - EB23 de Argoncilhe | Altos Céus | EB23 de Argoncilhe | Intermunicipal |
| 30 | 0 | 2 | Altos Céus - EB23 de Argoncilhe | Altos Céus | EB23 de Argoncilhe | Intermunicipal |
| 47 | 0 | 1 | EB23 de Argoncilhe - Vergada | EB23 de Argoncilhe | Vergada | Intermunicipal |
| 47 | 0 | 2 | EB23 de Argoncilhe - Vergada | EB23 de Argoncilhe | Vergada | Intermunicipal |
| 51 | 0 | 1 | EB23 de Argoncilhe - Tabuaça | EB23 de Argoncilhe | Tabuaça | Intermunicipal |
| 51 | 0 | 2 | EB23 de Argoncilhe - Tabuaça | EB23 de Argoncilhe | Tabuaça | Intermunicipal |
| 51 | 1 | 1 | EB23 de Argoncilhe - Tabuaça | EB23 de Argoncilhe | Sanguedo | Intermunicipal |

## AGRUPAMENTO DE ESCOLAS DE ARRIFANA

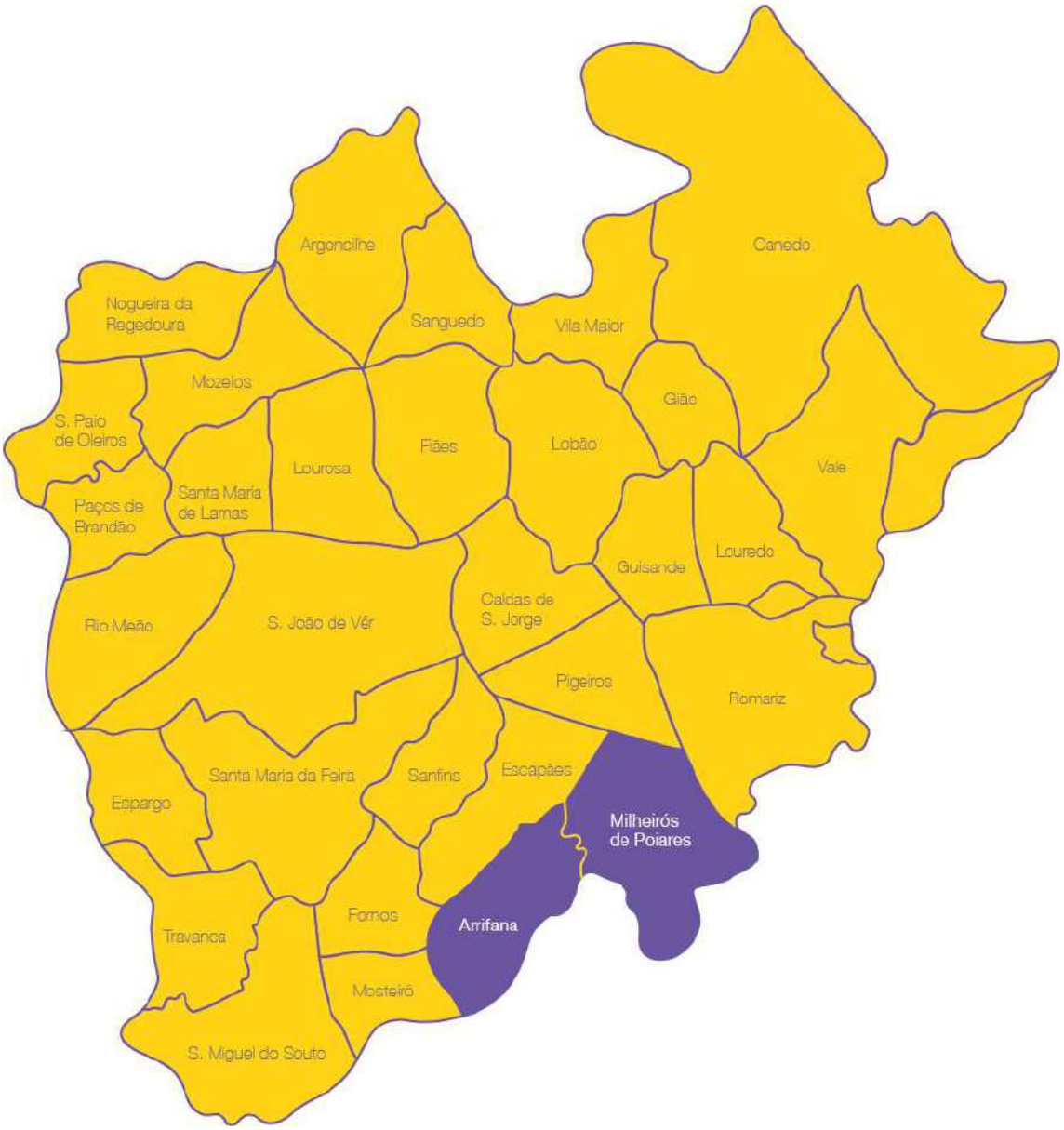

## ESCOLAS QUE CONSTITUEM O AGRUPAMENTO E SUA LOCALIZAÇÃO GEOGRÁFICA

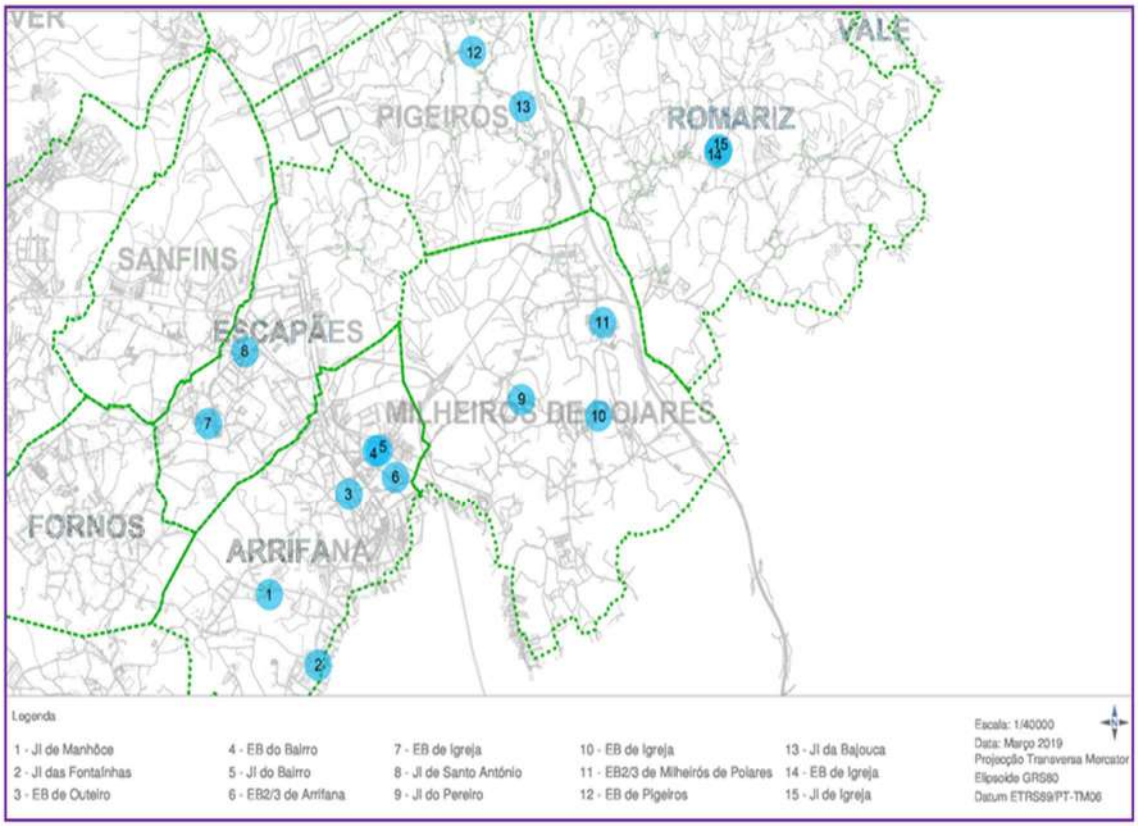

## PREVISÃO DO N.º DE ALUNOS DO AGRUPAMENTO DE ESCOLAS DE ARRIFANA

### 2.º CICLO

| | Auto Viação Feirense, Lda. | Transdev | Auto Viação de Souto, Lda. | |
|---|---|---|---|---|
| Local Embarque | N.º de alunos transportados pelos serviços públicos de transporte de passageiros | | | Previsão do n.º total de alunos |
| Pigeiros | 3 | | | 3 |
| Romariz | 3 | | | 3 |
| Milheirós de Poiares | 2 | | | 2 |
| Escapães | | 2 | | 2 |
| Fafião | 2 | | | 2 |
| Reguenga | 1 | | | 1 |
| Portela | 2 | | | 2 |
| Total | 13 | 2 | 0 | 15 |

### 3.º CICLO

| | Auto Viação Feirense, Lda. | Transdev | Auto Viação de Souto, Lda. | |
|---|---|---|---|---|
| Local Embarque | N.º de alunos transportados pelos serviços públicos de transporte de passageiros | | | Previsão do n.º total de alunos |
| Pigeiros | 3 | | | 3 |
| Milheirós de Poiares | 3 | | | 3 |
| Romariz | 6 | | | 6 |
| Vale | 2 | | | 2 |
| Lameiros | 1 | | | 1 |
| Salão Paroquial Escapães | | | 1 | 1 |
| Arcas - Escapães | | | 1 | 1 |
| Adoufe | | | 1 | 1 |
| Tareco - Escapães | | | 1 | 1 |
| Nadais | | 1 | | 1 |
| Total | 15 | 1 | 4 | 20 |

| Previsão horário escolar | | |
|---|---|---|
| **Período** | Entrada | Saída |
| Manhã | 08:00 | 13:20 |
| Tarde | 13:30 | 16:50 \| 17:40 |

## TRANSPORTES PÚBLICOS QUE PODERÃO SER UTILIZADOS PELOS ALUNOS DA EBS DE ARRIFANA

| Empresa de Transportes - Auto Viação Feirense | | | | | | |
|---|---|---|---|---|---|---|
| N.º da linha | Existência de Carreira Parcelar | Sentido da Carreira | Origem da Carreira | Destino da Carreira | | Classificação da Carreira |
| 26 | 0 | 1 | EB23 de Milheirós de Poiares - EB23 de Arrifana | EB23 de Milheirós | EB23 de Arrifana | Municipal |
| 26 | 0 | 2 | EB23 de Milheirós de Poiares - EB23 de Arrifana | EB23 de Milheirós | EB23 de Arrifana | Municipal |

| Empresa de Transportes - Auto Viação de Souto | | | | | | |
|---|---|---|---|---|---|---|
| N.º da linha | Existência de Carreira Parcelar | Sentido da Carreira | Origem da Carreira | Destino da Carreira | | Classificação da Carreira |
| 01A | 0 | 1 | Arcas - EB23 de Arrifana | Arcas | EB23 de Arrifana | Municipal |
| 01A | 0 | 2 | Arcas - EB23 de Arrifana | Arcas | EB23 de Arrifana | Municipal |

| Empresa de Transportes - Transdev | | | | | | |
|---|---|---|---|---|---|---|
| N.º da linha | Existência de Carreira Parcelar | Sentido da Carreira | Origem da Carreira | Destino da Carreira | | Classificação da Carreira |
| 26 | 0 | 1 | Romariz - S. João da Madeira | Romariz | S. João da Madeira | Intermunicipal |
| 26 | 0 | 2 | Romariz - S. João da Madeira | Romariz | S. João da Madeira | Intermunicipal |
| 122 | 0 | 1 | S. João da Madeira - S. João da Madeira (p/ Arrifana) | S. João da Madeira | S. João da Madeira | Intermunicipal |
| 122 | 0 | 2 | S. João da Madeira - S. João da Madeira (p/ Arrifana) | S. João da Madeira | S. João da Madeira | Intermunicipal |
| 72 | 0 | 1 | Pessegueiro do Vale - S. João da Madeira | Pessegueiro do Vale | S. João da Madeira | Intermunicipal |
| 72 | 0 | 2 | Pessegueiro do Vale - S. João da Madeira | Pessegueiro do Vale | S. João da Madeira | Intermunicipal |
| 8 | 0 | 1 | Fajões - S. João da Madeira (Est.) | Fajões | S. João da Madeira | Intermunicipal |
| 8 | 0 | 2 | Fajões - S. João da Madeira (Est.) | Fajões | S. João da Madeira | Intermunicipal |

| | | | | | | |
|---|---|---|---|---|---|---|
| 8 | 1 | 1 | Fajões - S. João da Madeira (Est.) | Cesar | S. João da Madeira | Intermunicipal |
| 8 | 1 | 2 | Fajões - S. João da Madeira (Est.) | Cesar | S. João da Madeira | Intermunicipal |

## TRANSPORTES PÚBLICOS QUE PODERÃO SER UTILIZADOS PELOS ALUNOS DA EB DE MILHEIRÓS DE POIARES

| Empresa de Transportes - Auto Viação Feirense | | | | | | |
|---|---|---|---|---|---|---|
| N.º da linha | Existência de Carreira Parcelar | Sentido da Carreira | Origem da Carreira | Destino da Carreira | | Classificação da Carreira |
| 16 | 0 | 1 | Caldas de S. Jorge - Escariz | Caldas de S. Jorge | Escariz | Intermunicipal |
| 16 | 0 | 2 | Caldas de S. Jorge - Escariz | Caldas de S. Jorge | Escariz | Intermunicipal |
| 16 | 1 | 1 | Caldas de S. Jorge - Escariz | Gaiate | Goim | Intermunicipal |
| 16 | 1 | 2 | Caldas de S. Jorge - Escariz | Gaiate | Goim | Intermunicipal |
| 16 | 3 | 1 | Caldas de S. Jorge - Escariz | Caldas de S. Jorge | Escariz | Intermunicipal |
| 38 | 0 | 1 | Arouca- São João da Madeira | Arouca | São João da Madeira | Intermunicipal |
| 38 | 0 | 2 | Arouca- São João da Madeira | Arouca | São João da Madeira | Intermunicipal |
| 44 | 0 | 1 | EB23 de Milheirós - Estoze | EB23 de Milheirós de Poiares | Estoze | Intermunicipal |
| 44 | 0 | 2 | EB23 de Milheirós - Estoze | EB23 de Milheirós de Poiares | Estoze | Intermunicipal |
| 44 | 1 | 1 | EB23 de Milheirós - Duas Igrejas | EB23 de Milheirós de Poiares | Duas Igrejas | Intermunicipal |
| 44 | 1 | 2 | EB23 de Milheirós - Duas Igrejas | EB23 de Milheirós de Poiares | Duas Igrejas | Intermunicipal |
| 45 | 0 | 1 | Pigeiros - EB23 de Milheirós de Poiares | Pigeiros | EB23 de Milheirós de Poiares | Intermunicipal |

| | | | | | | |
|---|---|---|---|---|---|---|
| 45 | 0 | 2 | Pigeiros - EB23 de Milheirós de Poiares | Pigeiros | EB23 de Milheirós de Poiares | Intermunicipal |
| 46 | 0 | 1 | EB23 de Milheirós de Poiares - Seixal | EB23 de Milheirós de Poiares | Seixal | Intermunicipal |
| 46 | 0 | 2 | EB23 de Milheirós de Poiares - Seixal | EB23 de Milheirós de Poiares | Seixal | Intermunicipal |
| 52 | 0 | 1 | Stª Mª Feira - S. Vicente | Santa Maria da Feira | S. Vicente | Intermunicipal |
| 52 | 0 | 2 | Stª Mª Feira - S. Vicente | Santa Maria da Feira | S. Vicente | Intermunicipal |
| 26 | 0 | 1 | EB23 de Milheirós de Poiares - EB23 de Arrifana | EB23 de Milheirós de Poiares | EB23 de Arrifana | Municipal |
| 26 | 0 | 2 | EB23 de Milheirós de Poiares - EB23 de Arrifana | EB23 de Milheirós de Poiares | EB23 de Arrifana | Municipal |

## AGRUPAMENTO DE ESCOLAS DE CANEDO

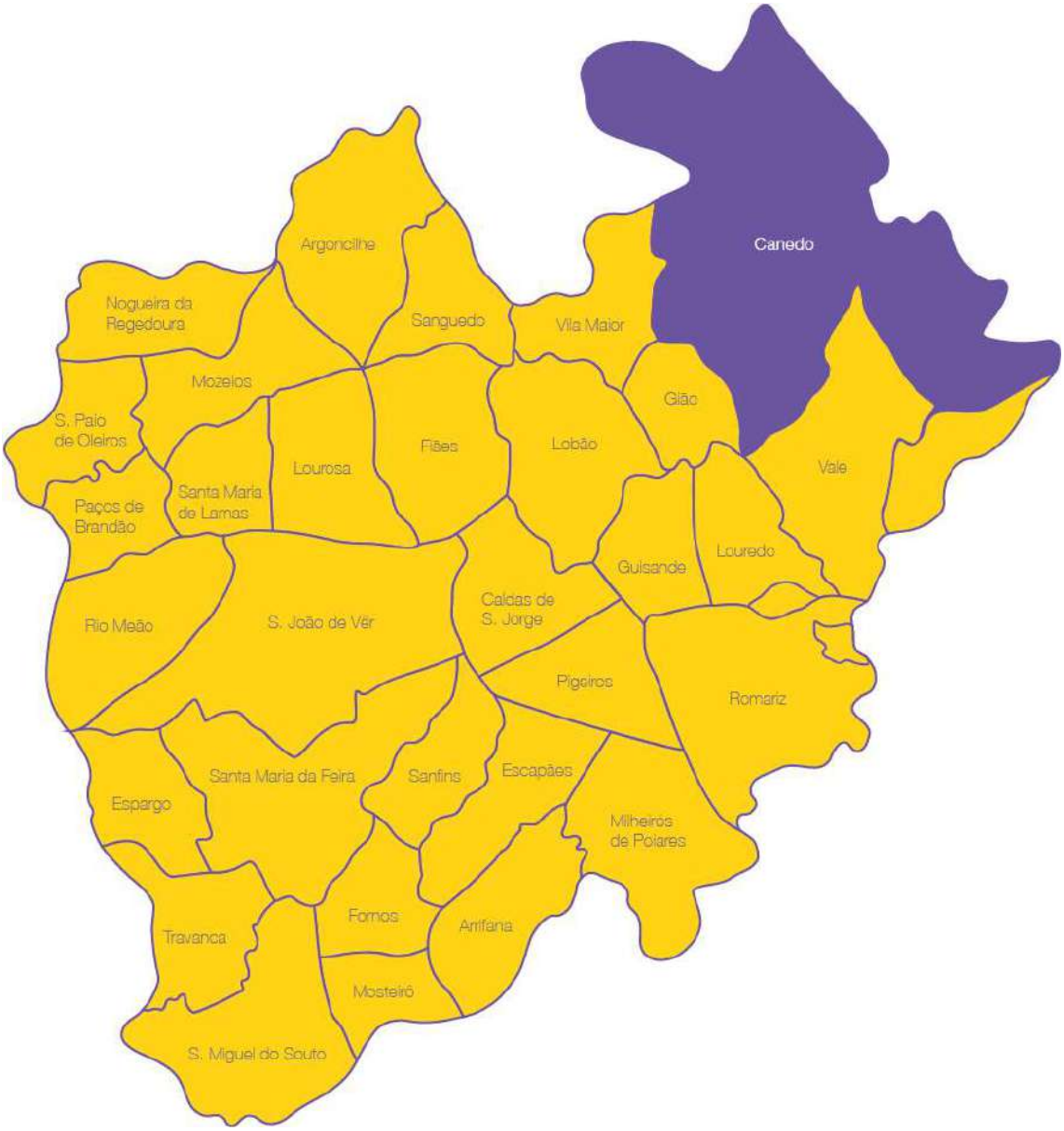

## ESCOLAS QUE CONSTITUEM O AGRUPAMENTO E SUA LOCALIZAÇÃO GEOGRÁFICA

## PREVISÃO DO N.º DE ALUNOS DA ESCOLA BÁSICA DE CANEDO

### 2.º CICLO

| Auto Viação Feirense, Lda. | |
|---|---|
| Local Embarque | N.º de alunos transportados pelos serviços públicos de transporte de passageiros |
| Barreiro | 2 |
| Bouças | 1 |
| Costouras | 1 |
| Inha | 1 |
| Lousado | 1 |
| Mosteirô | 3 |
| Mota | 3 |
| Mouchão | 1 |
| Sameiro | 1 |
| Sobreda | 1 |
| Sousanil | 2 |
| Valcova | 2 |
| Várzea | 1 |
| Vilares | 1 |
| Vila Maior | 10 |
| Total | 31 |

### 3.º CICLO

| Auto Viação Feirense, Lda. | |
|---|---|
| Local Embarque | N.º de alunos transportados pelos serviços públicos de transporte de passageiros |
| Barreiro | 1 |
| Bouças | 2 |
| Framil | 1 |
| Inha | 1 |
| Lousado | 2 |
| Mosteirô | 2 |
| Mouchão | 1 |
| Paçô | 1 |
| Rebordelo | 1 |
| Sobreda | 1 |
| Sousanil | 2 |
| Valcova | 1 |
| Vilares | 2 |
| Vila Maior | 4 |
| Total | 22 |

| Previsão horário escolar | | |
|---|---|---|
| Período | Entrada | Saída |
| Manhã | 08:10 | 13:35 |
| Tarde | 14:30 | 16:40 |

## TRANSPORTES PÚBLICOS QUE PODERÃO SER UTILIZADOS PELOS ALUNOS DA EB DE CANEDO

| Empresa de Transportes - Auto Viação Feirense | | | | | | |
|---|---|---|---|---|---|---|
| N.º da linha | Existência de Carreira Parcelar | Sentido da Carreira | Origem da Carreira | Destino da Carreira | | Classificação da Carreira |
| 20 | 0 | 1 | Seixezelo-Canedo | Seixezelo | Canedo | Intermunicipal |
| 20 | 0 | 2 | Seixezelo-Canedo | Seixezelo | Canedo | Intermunicipal |
| 23 | 0 | 1 | Lourosa (Vendas Novas) - Póvoa do Lever | Lourosa (Vendas Novas) | Póvoa do Lever | Intermunicipal |
| 23 | 0 | 2 | Lourosa (Vendas Novas) - Póvoa do Lever | Lourosa (Vendas Novas) | Póvoa do Lever | Intermunicipal |
| 23 | 3 | 1 | Lourosa (Vendas Novas) - Póvoa do Lever | Lourosa (Vendas Novas) | Póvoa do Lever | Intermunicipal |
| 23 | 3 | 2 | Lourosa (Vendas Novas) - Póvoa do Lever | Lourosa (Vendas Novas) | Póvoa do Lever | Intermunicipal |
| 23 | 4 | 1 | Lourosa (Vendas Novas) - Póvoa do Lever | Lourosa (Vendas Novas) | Póvoa do Lever | Intermunicipal |

| | | | | | | |
|---|---|---|---|---|---|---|
| 23 | 4 | 2 | Lourosa (Vendas Novas) - Póvoa do Lever | Lourosa (Vendas Novas) | Póvoa do Lever | Intermunicipal |
| 29 | 0 | 1 | Espinho-Sobrado de Paiva | Espinho | Sobrado de Paiva | Intermunicipal |
| 29 | 0 | 2 | Espinho-Sobrado de Paiva | Espinho | Sobrado de Paiva | Intermunicipal |
| 29 | 4 | 1 | Espinho-Sobrado de Paiva | Espinho | Sobrado de Paiva | Intermunicipal |
| 29 | 5 | 2 | Espinho-Sobrado de Paiva | Espinho | Sobrado de Paiva | Intermunicipal |
| 35 | 0 | 1 | Lomba - EB23 de Canedo | Lomba | EB23 de Canedo | Intermunicipal |

| Empresa de Transportes - Auto Viação Feirense | | | | | | |
|---|---|---|---|---|---|---|
| N.º da linha | Existência de Carreira Parcelar | Sentido da Carreira | Origem da Carreira | Destino da Carreira | | Classificação da Carreira |
| 4 | 0 | 1 | Porto - Sobrado de Paiva (Via A32) | Porto | Sobrado de Paiva | Intermunicipal |
| 4 | 0 | 2 | Porto - Sobrado de Paiva (Via A32) | Porto | Sobrado de Paiva | Intermunicipal |
| 41 | 0 | 1 | Arouca (Praça Municipal) - Porto (Via A32) | Arouca | Porto | Intermunicipal |
| 41 | 0 | 2 | Arouca (Praça Municipal) - Porto (Via A32) | Arouca | Porto | Intermunicipal |

| | | | | | | |
|---|---|---|---|---|---|---|
| 58 | 0 | 1 | EB23 de Canedo - Carvoeiro | EB23 de Canedo | Carvoeiro | Intermunicipal |
| 58 | 0 | 2 | EB23 de Canedo - Carvoeiro | EB23 de Canedo | Carvoeiro | Intermunicipal |
| 60 | 0 | 1 | EB23 de Canedo - Areja | EB23 de Canedo | Areija | Intermunicipal |
| 60 | 0 | 2 | EB23 de Canedo - Areja | EB23 de Canedo | Areija | Intermunicipal |
| 64 | 0 | 1 | Vila Maior - Escola de Canedo | Vila Maior | Escola de Canedo | Intermunicipal |
| 64 | 0 | 2 | Vila Maior - Escola de Canedo | Vila Maior | Escola de Canedo | Intermunicipal |
| 65 | 0 | 1 | Mota - EB23 de Canedo | Mota | EB23 de Canedo | Intermunicipal |
| 65 | 0 | 2 | Mota - EB23 de Canedo | Mota | EB23 de Canedo | Intermunicipal |
| 67 | 0 | 1 | Sobreda - Canedo | Sobreda | Canedo | Intermunicipal |
| 67 | 0 | 2 | Sobreda - Canedo | Sobreda | Canedo | Intermunicipal |
| 68 | 0 | 1 | Mota (Canedo) - Canedo escolas | Mota (Canedo) | Canedo escolas | Intermunicipal |
| 68 | 0 | 2 | Mota (Canedo) - Canedo escolas | Mota (Canedo) | Canedo escolas | Intermunicipal |
| 73 | 0 | 1 | Canedo - Espinho (A32) | Canedo | Espinho (A32) | Intermunicipal |
| 73 | 0 | 2 | Canedo - Espinho (A32) | Canedo | Espinho (A32) | Intermunicipal |
| 15 | 0 | 1 | Mosteiro (Canedo) - Stª Mª Feira | Mosteiro (Canedo) | Santa Maria da Feira | Municipal |

| | | | | | | |
|---|---|---|---|---|---|---|
| 15 | 0 | 2 | Mosteiro (Canedo) - Stª Mª Feira | Mosteiro (Canedo) | Santa Maria da Feira | Municipal |
| 15 | 2 | 1 | Mosteiro (Canedo) - Stª Mª Feira | Canedo | Santa Maria da Feira | Municipal |
| 15 | 2 | 2 | Mosteiro (Canedo) - Stª Mª Feira | Canedo | Santa Maria da Feira | Municipal |

| Empresa de Transportes - MGC | | | | | | |
|---|---|---|---|---|---|---|
| N.º da linha | Existência de Carreira Parcelar | Sentido da Carreira | Origem da Carreira | Destino da Carreira | | Classificação da Carreira |
| 111 | 0 | 1 | Canedo - Porto (via C+S) | Canedo | Porto | Intermunicipal |
| 111 | 0 | 2 | Canedo - Porto (via C+S) | Canedo | Porto | Intermunicipal |
| 113 | 0 | 1 | Canedo - Porto (via Variante) | Canedo | Porto | Intermunicipal |
| 113 | 0 | 2 | Canedo - Porto (via Variante) | Canedo | Porto | Intermunicipal |
| 115 | 0 | 1 | Canedo - Porto (Via Vessada) | Canedo | Porto | Intermunicipal |
| 115 | 0 | 2 | Canedo - Porto (Via Vessada) | Canedo | Porto | Intermunicipal |
| 115 | 4 | 1 | Canedo - Mosteirô | Canedo | Mosteirô | Intermunicipal |
| 117 | 0 | 1 | Canedo - Porto (via Fioso) | Canedo | Porto | Intermunicipal |

| | | | | | | |
|---|---|---|---|---|---|---|
| 117 | 0 | 2 | Canedo - Porto (via Fioso) | Canedo | Porto | Intermunicipal |
| 117 | 1 | 2 | Mosteirô - Porto (via Fioso) | Mosteirô | Porto | Intermunicipal |
| 15 | 0 | 1 | Mosteiro (Canedo) - Stª Mª Feira | Mosteiro (Canedo) | Santa Maria da Feira | Municipal |
| 15 | 0 | 2 | Mosteiro (Canedo) - Stª Mª Feira | Mosteiro (Canedo) | Santa Maria da Feira | Municipal |
| 15 | 2 | 1 | Mosteiro (Canedo) - Stª Mª Feira | Canedo | Santa Maria da Feira | Municipal |
| 15 | 2 | 2 | Mosteiro (Canedo) - Stª Mª Feira | Canedo | Santa Maria da Feira | Municipal |

## AGRUPAMENTO DE ESCOLAS DA CORGA DO LOBÃO

## ESCOLAS QUE CONSTITUEM O AGRUPAMENTO E SUA LOCALIZAÇÃO GEOGRÁFICA

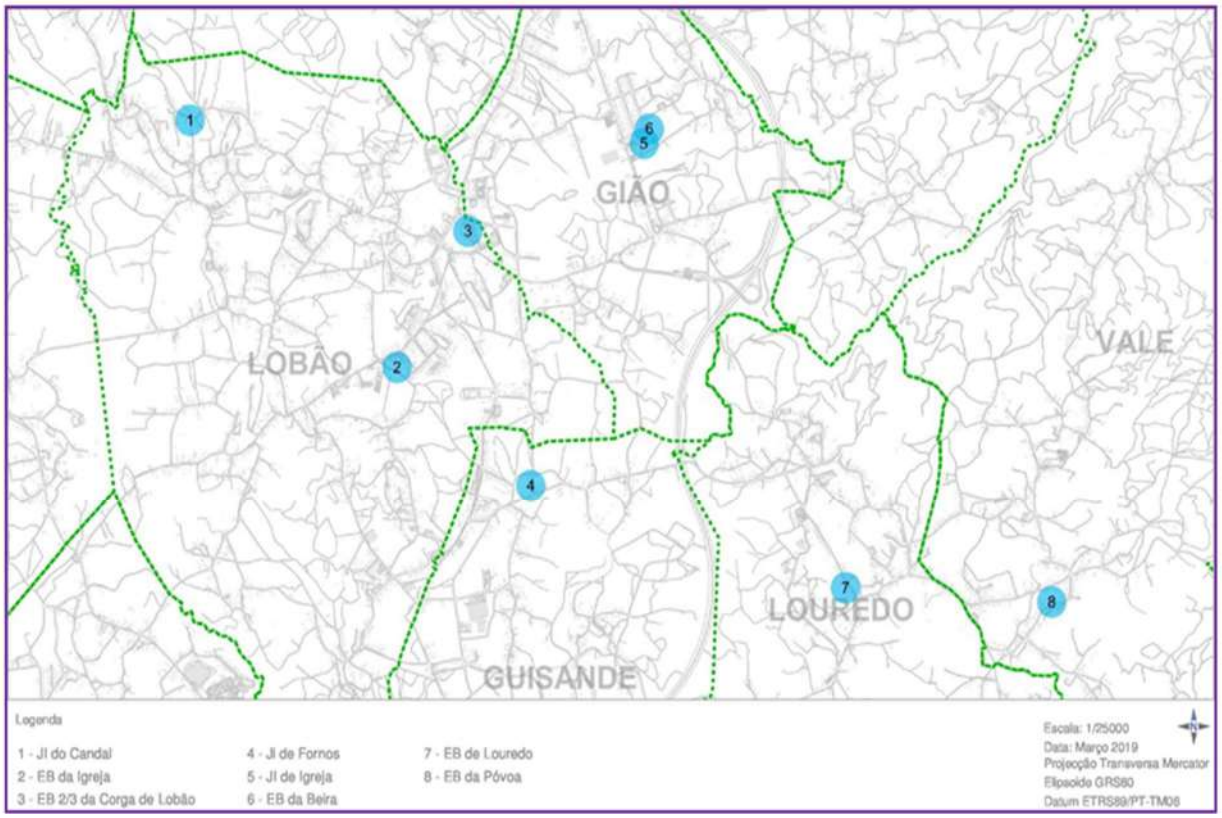

## PREVISÃO DO N.º DE ALUNOS DA ESCOLA BÁSICA DA CORGA DO LOBÃO

### 2.º CICLO

| Auto Viação Feirense, Lda. | |
|---|---|
| Local Embarque | N.º de alunos transportados pelos serviços públicos de transporte de passageiros |
| Póvoa Vale | 8 |
| Louredo | 24 |
| Guisande | 4 |
| Total | 36 |

### 3.º CICLO

| Auto Viação Feirense, Lda. | |
|---|---|
| Local Embarque | N.º de alunos transportados pelos serviços públicos de transporte de passageiros |
| Póvoa - Vale | 17 |
| Louredo | 6 |
| Guisande | 3 |
| Candal | 3 |
| Ribeiro | 9 |
| Total | 38 |

| Previsão horário escolar | | |
|---|---|---|
| Período | Entrada | Saída |
| Manhã | 08:30 | 13:20 |
| Tarde | 13:30 | 17:20 |

## TRANSPORTES PÚBLICOS QUE PODERÃO SER UTILIZADOS PELOS ALUNOS DA EB DA CORGA DO LOBÃO

| Empresa de Transportes - Auto Viação Feirense | | | | | | |
|---|---|---|---|---|---|---|
| N.º da linha | Existência de Carreira Parcelar | Sentido da Carreira | Origem da Carreira | Destino da Carreira | | Classificação da Carreira |
| 10 | 0 | 1 | Belece - Lourosa (Vendas Novas) | Belece | Lourosa (Vendas Novas) | Intermunicipal |
| 10 | 0 | 2 | Belece - Lourosa (Vendas Novas) | Belece | Lourosa (Vendas Novas) | Intermunicipal |
| 10 | 1 | 1 | Belece - Lourosa (Vendas Novas) | Belece | Lourosa (Vendas Novas) | Intermunicipal |
| 10 | 2 | 1 | Belece - Lourosa (Vendas Novas) | Belece | Lourosa (Vendas Novas) | Intermunicipal |
| 19 | 0 | 1 | Corga do Lobão - São João da Madeira | Corga do Lobão | S. João da Madeira | Intermunicipal |
| 19 | 0 | 2 | Corga do Lobão - São João da Madeira | Corga do Lobão | S. João da Madeira | Intermunicipal |
| 19 | 1 | 2 | Corga do Lobão - São João da Madeira | Corga do Lobão | S. João da Madeira | Intermunicipal |
| 2 | 0 | 1 | Arouca - Lourosa (V. Novas) | Arouca | Lourosa (V. Novas) | Intermunicipal |
| 2 | 0 | 2 | Arouca - Lourosa (V. Novas) | Arouca | Lourosa (V. Novas) | Intermunicipal |
| 29 | 0 | 1 | Espinho - Sobrado de Paiva | Espinho | Sobrado de Paiva | Intermunicipal |
| 29 | 0 | 2 | Espinho - Sobrado de Paiva | Espinho | Sobrado de Paiva | Intermunicipal |
| 29 | 4 | 1 | Espinho - Sobrado de Paiva | Espinho | Sobrado de Paiva | Intermunicipal |
| 29 | 4 | 2 | Espinho - Sobrado de Paiva | Espinho | Sobrado de Paiva | Intermunicipal |
| 29 | 5 | 2 | Espinho - Sobrado de Paiva | Espinho | Sobrado de Paiva | Intermunicipal |
| 3 | 0 | 1 | Lourosa (Vendas Novas) - S. Pedro de Arouca | Lourosa (Vendas Novas) | S. Pedro de Arouca | Intermunicipal |

| | | | | | | |
|---|---|---|---|---|---|---|
| 3 | 0 | 2 | Lourosa (Vendas Novas) - S. Pedro de Arouca | Lourosa (Vendas Novas) | S. Pedro de Arouca | Intermunicipal |

| Empresa de Transportes - Auto Viação Feirense | | | | | | |
|---|---|---|---|---|---|---|
| N.º da linha | Existência de Carreira Parcelar | Sentido da Carreira | Origem da Carreira | Destino da Carreira | | Classificação da Carreira |
| 34 | 0 | 1 | Mota (Canedo)- S. M. Feira | Mota (Canedo) | Stª Mª Feira | Intermunicipal |
| 34 | 0 | 2 | Mota (Canedo)- S. M. Feira | Mota (Canedo) | Stª Mª Feira | Intermunicipal |
| 34 | 1 | 2 | Mota (Canedo)- S. M. Feira | Mota (Canedo) | Stª Mª Feira | Intermunicipal |
| 41 | 0 | 1 | Arouca (Praça do Município) - Porto (Via A32) | Arouca | Porto | Intermunicipal |
| 41 | 0 | 2 | Arouca (Praça do Município) - Porto (Via A32) | Arouca | Porto | Intermunicipal |
| 48 | 0 | 1 | EB23 Da Corga do Lobão - Ribeiro | EB23 da Corga do Lobão | Ribeiro | Intermunicipal |
| 48 | 0 | 2 | EB23 Da Corga do Lobão - Ribeiro | EB23 da Corga do Lobão | Ribeiro | Intermunicipal |
| 49 | 0 | 1 | EB23 da Corga do Lobão - Areias | EB23 da Corga do Lobão | Areias | Intermunicipal |
| 49 | 0 | 2 | EB23 da Corga do Lobão - Areias | EB23 da Corga do Lobão | Areias | Intermunicipal |
| 53 | 0 | 1 | Rebordelo - Corga do Lobão | Rebordelo | Corga do Lobão | Intermunicipal |
| 54 | 0 | 2 | Escola Secundária Coelho e Castro - Corga do Lobão | Escola Secundária Coelho e Castro | Corga do Lobão | Intermunicipal |
| 56 | 0 | 1 | Corga do Lobão - Lourosa | Corga do Lobão | Lourosa (V. Novas) | Intermunicipal |

| | | | | | | |
|---|---|---|---|---|---|---|
| 56 | 0 | 2 | Corga do Lobão - Lourosa | Corga do Lobão | Lourosa (V. Novas) | Intermunicipal |
| 72 | 0 | 1 | EB23 da Corga do Lobão - Tozeiro | EB23 da Corga do Lobão | Tozeiro | Intermunicipal |
| 72 | 0 | 2 | EB23 da Corga do Lobão - Tozeiro | EB23 da Corga do Lobão | Tozeiro | Intermunicipal |
| 15 | 0 | 1 | Mosteirô (Canedo) - Stª Mª Feira | Mosteirô (Canedo) | Stª Mª Feira | Municipal |

| Empresa de Transportes - Auto Viação Feirense | | | | | | |
|---|---|---|---|---|---|---|
| N.º da linha | Existência de Carreira Parcelar | Sentido da Carreira | Origem da Carreira | Destino da Carreira | | Classificação da Carreira |
| 15 | 0 | 2 | Mosteirô (Canedo) - Stª Mª Feira | Mosteirô (Canedo) | Stª Mª Feira | Municipal |
| 15 | 1 | 1 | Mosteirô (Canedo) - Tarei | Mosteirô (Canedo) | Tarei | Municipal |
| 15 | 1 | 2 | Mosteirô (Canedo) - Tarei | Mosteirô (Canedo) | Tarei | Municipal |
| 15 | 2 | 1 | Mosteirô (Canedo) - Stª Mª Feira | Canedo | Stª Mª Feira | Municipal |
| 15 | 2 | 2 | Mosteirô (Canedo) - Stª Mª Feira | Canedo | Stª Mª Feira | Municipal |
| 22 | 0 | 1 | Pessegueiro - EB23 da Corga do Lobão | Pessegueiro | EB23 da Corga do Lobão | Municipal |
| 22 | 0 | 2 | Pessegueiro - EB23 da Corga do Lobão | Pessegueiro | EB23 da Corga do Lobão | Municipal |
| 25 | 0 | 1 | Tozeiro - Lourosa (V.N) | Tozeiro | Lourosa (V. Novas) | Municipal |
| 25 | 0 | 2 | Tozeiro - Lourosa (V.N) | Tozeiro | Lourosa (V. Novas) | Municipal |
| 25 | 1 | 1 | Tozeiro - Lourosa (V.N) | Tozeiro | Lourosa (V. Novas) | Municipal |
| 25 | 1 | 2 | Tozeiro - Lourosa (V.N) | Tozeiro | Lourosa (V. Novas) | Municipal |

## AGRUPAMENTO DE ESCOLAS FERNANDO PESSOA

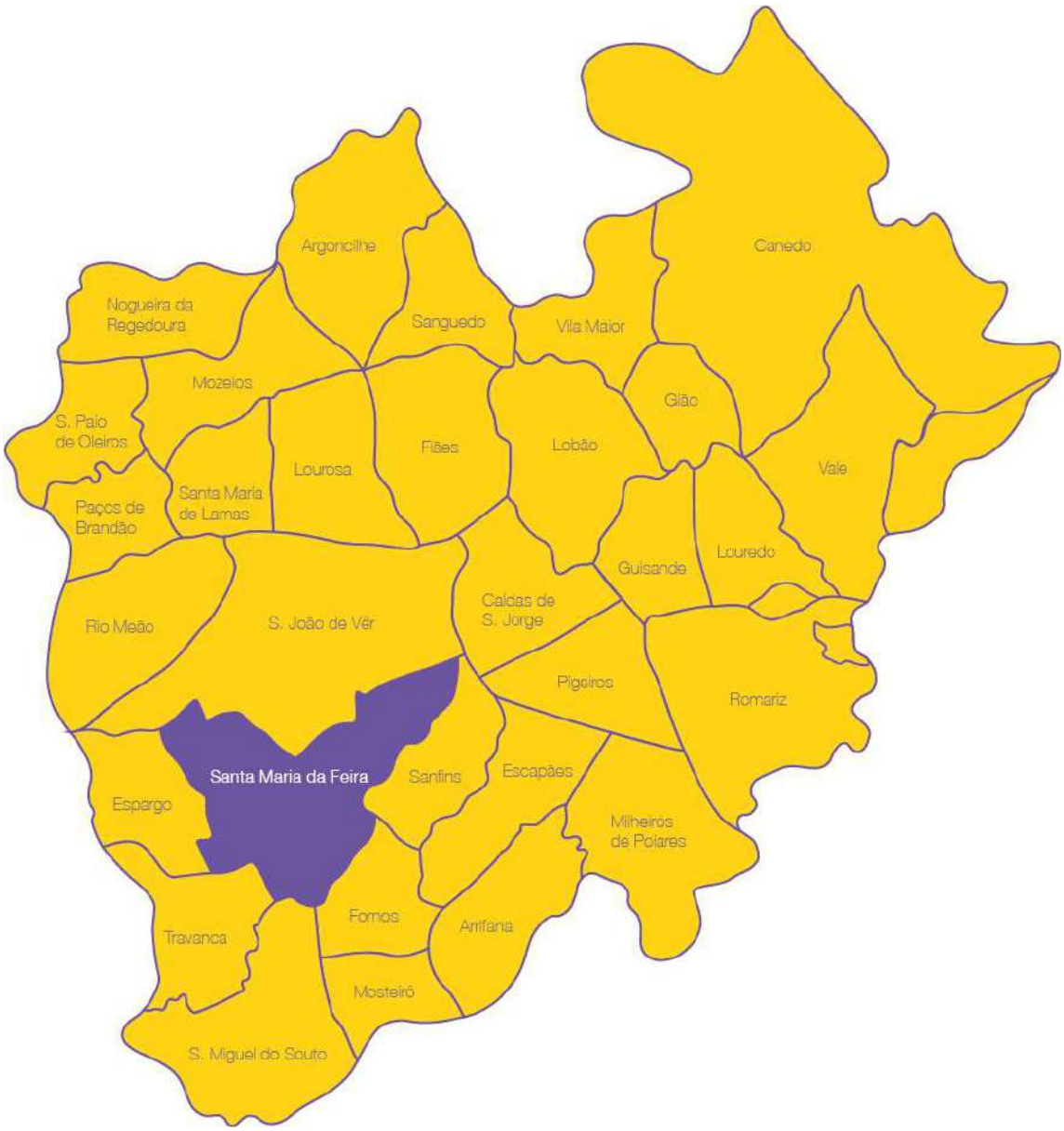

## ESCOLAS QUE CONSTITUEM O AGRUPAMENTO E SUA LOCALIZAÇÃO GEOGRÁFICA

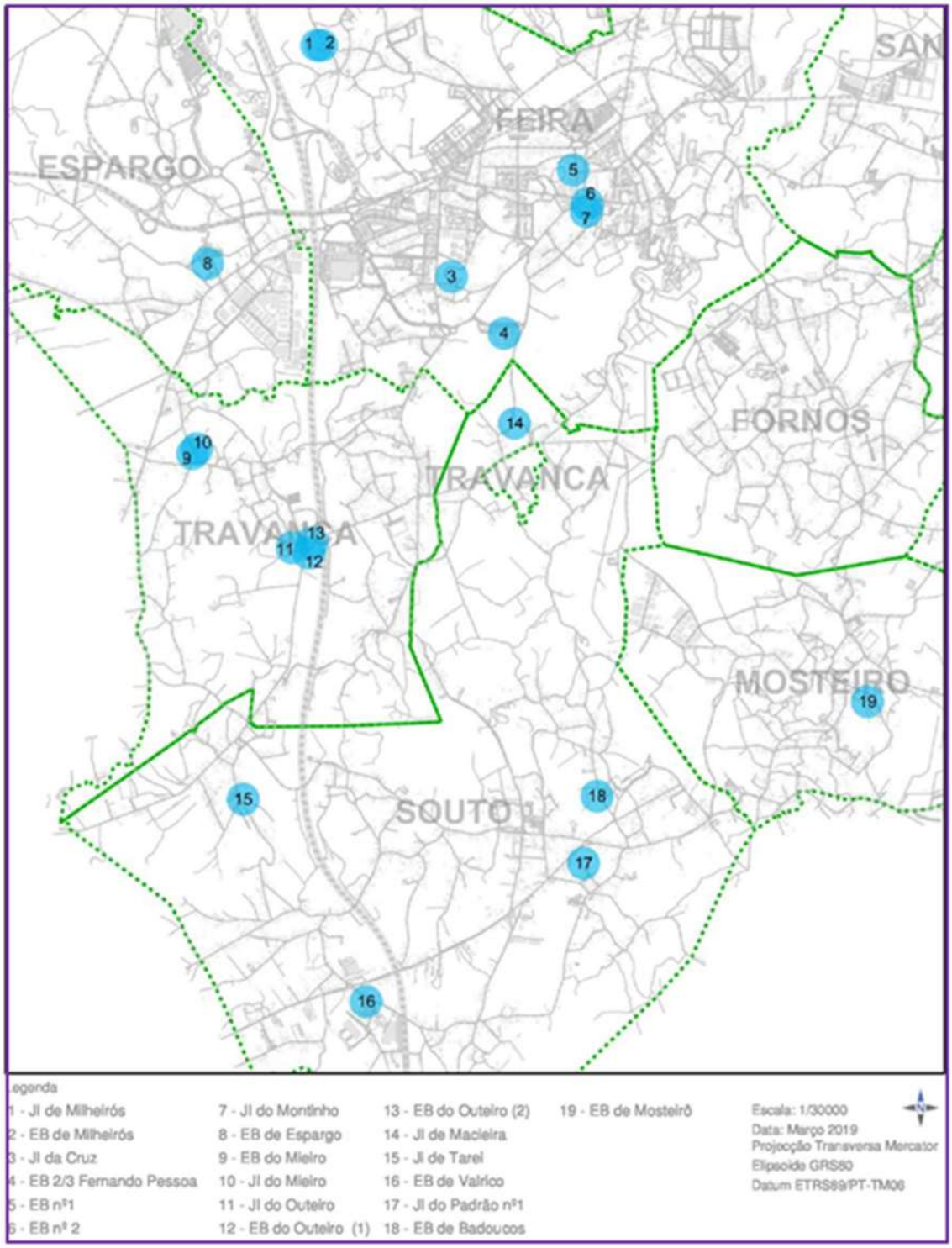

ESPARGO
FEIRA
SAN
FORNOS
TRAVANCA
TRAVANCA
MOSTEIRO
SOUTO
1 2
3
4
5
6
7
8
9
10
11
12
13
14
15
16
17
18
19

Legenda

1 - JI de Milheirós
2 - EB de Milheirós
3 - JI da Cruz
4 - EB 2/3 Fernando Pessoa
5 - EB nº1
6 - EB nº 2
7 - JI do Montinho
8 - EB de Espargo
9 - EB do Mieiro
10 - JI do Mieiro
11 - JI do Outeiro
12 - EB do Outeiro (1)
13 - EB do Outeiro (2)
14 - JI de Macieira
15 - JI de Tarei
16 - EB de Valrico
17 - JI do Padrão nº1
18 - EB de Badoucos
19 - EB de Mosteirô

Escala: 1/30000
Data: Março 2019
Projecção Transversa Mercator
Elipsoide GRS80
Datum ETRS89/PT-TM06

## PREVISÃO DO N.º DE ALUNOS DA ESCOLA BÁSICA FERNANDO PESSOA

### 2.º CICLO

| | Auto Viação Feirense, Lda. | *União de Transportes dos Carvalhos, Lda.* | *Auto Viação de Souto, Lda.* | Transfeira | |
|---|---|---|---|---|---|
| Local Embarque | N.º de alunos transportados pelos serviços públicos de transporte de passageiros | | | | Previsão do n.º total de alunos |
| Souto | | | 33 | | 33 |
| Travanca | 13 | | | | 13 |
| Mosteirô | | | 15 | | 15 |
| Espargo | | 10 | | | 10 |
| Fornos | | | 6 | | 6 |
| São João Ver | 10 | | | | 10 |
| Total | 23 | 10 | 54 | 0 | 87 |

### 3.º CICLO

| | Auto Viação Feirense, Lda. | *União de Transportes dos Carvalhos, Lda.* | *Auto Viação de Souto, Lda.* | Transfeira | |
|---|---|---|---|---|---|
| Local Embarque | N.º de alunos transportados pelos serviços públicos de transporte de passageiros | | | | Previsão do n.º total de alunos |
| Travanca | 4 | | 2 | | 6 |
| Souto | | | 10 | | 10 |
| Mosteirô | | | 6 | | 6 |
| Espargo | | 3 | | | 3 |
| Gião | 1 | | | | 1 |
| Tarei | 4 | | | | 4 |
| Total | 9 | 3 | 24 | 0 | 30 |

| Previsão horário escolar | | |
|---|---|---|
| Período | Entrada | Saída |
| Manhã | 08:00 | 12:45 |
| Tarde | 13:00 | 17:45 |

## TRANSPORTES PÚBLICOS QUE PODERÃO SER UTILIZADOS PELOS ALUNOS DA EB FERNANDO PESSOA

| Empresa de Transportes - Auto Viação Feirense | | | | | | |
|---|---|---|---|---|---|---|
| N.º da linha | Existência de Carreira Parcelar | Sentido da Carreira | Origem da Carreira | Destino da Carreira | | Classificação da Carreira |
| 0 | 0 | 1 | Mota (Canedo) - Stª Mª Feira | Mota (Canedo) | Stª Mª Feira | Intermunicipal |
| 34 | 0 | 2 | Mota (Canedo) - Stª Mª Feira | Mota (Canedo) | Stª Mª Feira | Intermunicipal |
| 34 | 1 | 2 | Mota (Canedo) - Stª Mª Feira | Mota (Canedo) | Stª Mª Feira | Intermunicipal |
| 52 | 0 | 1 | Stª Mª Feira - S. Vicente | Stª Mª Feira | S. Vicente | Intermunicipal |
| 52 | 0 | 2 | Stª Mª Feira - S. Vicente | Stª Mª Feira | S. Vicente | Intermunicipal |
| 62 | 0 | 1 | Stª Mª Feira - Tarei | Stª Mª Feira | Tarei | Intermunicipal |
| 62 | 0 | 2 | Stª Mª Feira - Tarei | Stª Mª Feira | Tarei | Intermunicipal |
| 63 | 0 | 1 | Travanca - Stª Mª Feira | Travanca | Stª Mª Feira (Escola) | Intermunicipal |
| 63 | 0 | 2 | Travanca - Stª Mª Feira (Escola) | Travanca | Stª Mª Feira (Escola) | Intermunicipal |
| 77 | 0 | 1 | Lourosa (A.N) - Stª Mª Feira | Lourosa (A.N) | Stª Mª Feira | Intermunicipal |
| 77 | 0 | 2 | Lourosa (A.N) - Stª Mª Feira | Lourosa (A.N) | Stª Mª Feira | Intermunicipal |
| 15 | 0 | 1 | Mosteirô (Canedo) - Stª.Mª Feira | Mosteirô (Canedo) | Stª Mª Feira | Municipal |
| 15 | 0 | 2 | Mosteirô (Canedo) - Stª.Mª Feira | Mosteirô (Canedo) | Stª Mª Feira | Municipal |
| 15 | 1 | 1 | Mosteirô (Canedo) - Tarei | Mosteirô (Canedo) | Tarei | Municipal |
| 15 | 1 | 2 | Mosteirô (Canedo) - Tarei | Mosteirô (Canedo) | Tarei | Municipal |
| 15 | 2 | 1 | Mosteirô (Canedo) - Stª.Mª Feira | Canedo | Stª Mª Feira | Municipal |
| 15 | 2 | 2 | Mosteirô (Canedo) - Stª.Mª Feira | Canedo | Stª Mª Feira | Municipal |
| 15 | 3 | 1 | Mosteirô (Canedo) - Stª.Mª Feira | Canedo | Stª Mª Feira | Municipal |

| | | | | | | |
|---|---|---|---|---|---|---|
| 6 | 0 | 1 | Lourosa (A.N) - Stª Mª Feira | Lourosa (V.N) | Stª Mª Feira | Municipal |
| 6 | 0 | 2 | Lourosa (A.N) - Stª Mª Feira | Lourosa (V.N) | Stª Mª Feira | Municipal |

| Empresa de Transportes - Auto Viação Feirense | | | | | | |
|---|---|---|---|---|---|---|
| N.º da linha | Existência de Carreira Parcelar | Sentido da Carreira | Origem da Carreira | Destino da Carreira | | Classificação da Carreira |
| 6 | 0 | 1 | Lourosa (A.N) - Stª Mª Feira | Lourosa (V.N) | Stª Mª Feira | Municipal |
| 6 | 0 | 2 | Lourosa (A.N) - Stª Mª Feira | Lourosa (V.N) | Stª Mª Feira | Municipal |

| Empresa de Transportes - Auto Viação de Souto | | | | | | |
|---|---|---|---|---|---|---|
| N.º da linha | Existência de Carreira Parcelar | Sentido da Carreira | Origem da Carreira | Destino da Carreira | | Classificação da Carreira |
| 10 | 0 | 1 | Souto - Stª Mª Feira (Esc. Secundária) | S.Miguel de Souto | Stª Mª Feira | Municipal |
| 10 | 0 | 2 | Souto - Stª Mª Feira (Esc. Secundária) | S.Miguel de Souto | Stª Mª Feira | Municipal |
| 11 | 0 | 1 | Tarei-Souto-Feira | Tarei | Stª Mª Feira | Municipal |
| 11 | 0 | 2 | Tarei-Souto-Feira | Tarei | Stª Mª Feira | Municipal |

| Empresa de Transportes - Transfeira | | | | | | |
|---|---|---|---|---|---|---|
| N.º da linha | Existência de Carreira Parcelar | Sentido da Carreira | Origem da Carreira | Destino da Carreira | | Classificação da Carreira |
| 82 | 0 | | Transfeira | Feira | Feira | Municipal |

| Empresa de Transportes - União de Transportes dos Carvalhos | | | | | | |
|---|---|---|---|---|---|---|
| N.º da linha | Existência de Carreira Parcelar | Sentido da Carreira | Origem da Carreira | Destino da Carreira | | Classificação da Carreira |
| 2 | 0 | 1 | Arada Igreja - Espinho | Arada Igreja | Espinho | Intermunicipal |
| 2 | 0 | 2 | Arada Igreja - Espinho | Arada Igreja | Espinho | Intermunicipal |
| 2 | 0 | 2 | Arada Igreja - Espinho | Arada Igreja | Espinho | Intermunicipal |
| 2 | 1 | 1 | Arada Igreja - Espinho | Arada Igreja | Stª Mª Feira | Intermunicipal |
| 2 | 1 | 2 | Arada Igreja - Espinho | Arada Igreja | Stª Mª Feira | Intermunicipal |
| 2 | 0 | 1 | Arada Igreja - Espinho | Arada Igreja | Espinho | Intermunicipal |
| 2 | 0 | 2 | Arada Igreja - Espinho | Arada Igreja | Espinho | Intermunicipal |
| 2 | 1 | 1 | Arada Igreja - Espinho | Arada Igreja | Stª Mª Feira | Intermunicipal |
| 2 | 1 | 2 | Arada Igreja - Espinho | Arada Igreja | Stª Mª Feira | Intermunicipal |

## AGRUPAMENTO DE ESCOLAS DE PAÇOS DE BRANDÃO

## ESCOLAS QUE CONSTITUEM O AGRUPAMENTO E SUA LOCALIZAÇÃO GEOGRÁFICA

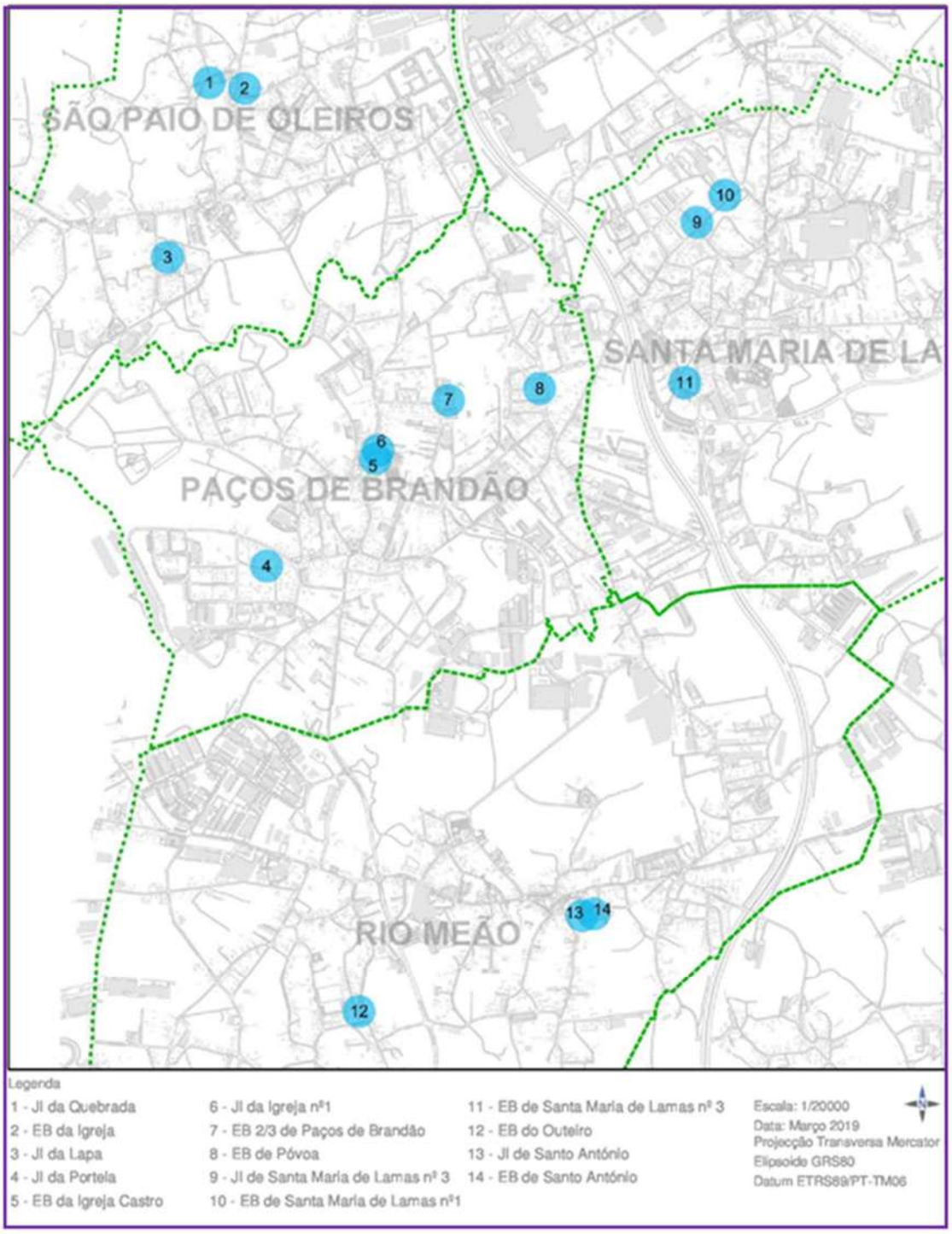

## PREVISÃO DO N.º DE ALUNOS DA ESCOLA BÁSICA DE PAÇOS DE BRANDÃO

### 2.º CICLO

| | Auto Viação Feirense, Lda. | União de Transportes dos Carvalhos, Lda. | |
|---|---|---|---|
| Local Embarque | N.º de alunos transportados pelos serviços públicos de transporte de passageiros | | Previsão do n.º total de alunos |
| Rio Meão | | 32 | 32 |
| S. Paio de Oleiros | 14 | | 14 |
| Santa Maria de Lamas | 21 | | 21 |
| Mozelos | 7 | | 7 |
| Nogueira da Regedoura | 1 | | 1 |
| Total | 43 | 32 | 75 |

### 3.º CICLO

| | Auto Viação Feirense, Lda. | União de Transportes dos Carvalhos, Lda. | |
|---|---|---|---|
| Local Embarque | N.º de alunos transportados pelos serviços públicos de transporte de passageiros | | Previsão do n.º total de alunos |
| Rio Meão | | 20 | 20 |
| S. Paio de Oleiros | 15 | | 15 |
| Santa Maria de Lamas | 5 | | 5 |
| Mozelos | 5 | | 5 |
| Nogueira da Regedoura | 3 | | 3 |
| Total | 28 | 20 | 48 |

| Previsão horário escolar | | |
|---|---|---|
| Período | Entrada | Saída |
| Manhã | 08:10 | 13:35 |
| Tarde | 13:00 | 16:35 \| 18:25 |

## TRANSPORTES PÚBLICOS QUE PODERÃO SER UTILIZADOS PELOS ALUNOS DA EB DE PAÇOS DE BRANDÃO

| Empresa de Transportes - Auto Viação Feirense | | | | | | |
|---|---|---|---|---|---|---|
| N.º da linha | Existência de Carreira Parcelar | Sentido da Carreira | Origem da Carreira | Destino da Carreira | | Classificação da Carreira |
| 39 | 0 | 1 | Lourosa (V. Novas) - EB23 de Paços de Brandão | Lourosa (V. Novas) | EB23 de Paços de Brandão | Intermunicipal |
| 39 | 0 | 2 | Lourosa (V. Novas) - EB23 de Paços de Brandão | Lourosa (V. Novas) | EB23 de Paços de Brandão | Intermunicipal |
| 39 | 1 | 2 | Lourosa (V. Novas) - EB23 de Paços de Brandão | Lourosa (V. Novas) | EB23 de Paços de Brandão | Intermunicipal |
| 42 | 0 | 1 | Lourosa (A. N) - Cortegaça | Lourosa (A. N) | Cortegaça | Intermunicipal |
| 42 | 0 | 2 | Lourosa (A. N) - Cortegaça | Lourosa (A. N) | Cortegaça | Intermunicipal |
| 42 | 1 | 1 | Lourosa (A. N) - Rio Meão | Lourosa (A. N) | Rio Meão | Intermunicipal |
| 42 | 1 | 2 | Lourosa (A. N) - Rio Meão | Lourosa (A. N) | Rio Meão | Intermunicipal |

| Empresa de Transportes - União de Transportes dos Carvalhos | | | | | | |
|---|---|---|---|---|---|---|
| N.º da linha | Existência de Carreira Parcelar | Sentido da Carreira | Origem da Carreira | Destino da Carreira | | Classificação da Carreira |
| 2002 | 0 | 1 | Espinho - Lamas | Espinho | Lamas | Intermunicipal |
| 2002 | 0 | 2 | Espinho - Lamas | Espinho | Lamas | Intermunicipal |
| 5 | 0 | 1 | Porto-Santa Maria da Feira | Porto | Santa Maria da Feira | Intermunicipal |
| 5 | 0 | 2 | Porto-Santa Maria da Feira | Porto | Santa Maria da Feira | Intermunicipal |
| 5 | 1 | 1 | Porto-Santa Maria da Feira | Porto | Monte de Cima | Intermunicipal |
| 5 | 1 | 2 | Porto-Santa Maria da Feira | Porto | Monte de Cima | Intermunicipal |

| | | | | | | |
|---|---|---|---|---|---|---|
| 5 | 2 | 1 | Porto-Santa Maria da Feira | Porto | Alpossos | Intermunicipal |
| 5 | 2 | 2 | Porto-Santa Maria da Feira | Porto | Alpossos | Intermunicipal |
| 5 | 3 | 1 | Porto-Santa Maria da Feira | Rio Meão | Carrascal | Intermunicipal |
| 5 | 3 | 2 | Porto-Santa Maria da Feira | Rio Meão | Carrascal | Intermunicipal |
| 5 | 4 | 1 | Porto-Santa Maria da Feira | Alpossos | Moselos | Intermunicipal |
| 5 | 5 | 1 | Porto-Santa Maria da Feira | Porto | Alpossos | Intermunicipal |
| 5 | 5 | 2 | Porto-Santa Maria da Feira | Porto | Alpossos | Intermunicipal |
| 5 | 9 | 2 | Porto-Santa Maria da Feira | Carrascal | Vila da Feira | Intermunicipal |
| 5 | 10 | 2 | Porto-Santa Maria da Feira | Vila da Feira | Monte de Cima | Intermunicipal |
| 5 | 11 | 2 | Porto-Santa Maria da Feira | Rio Meão | Picoto | Intermunicipal |

## ESCOLA BÁSICA E SECUNDÁRIA COELHO E CASTRO

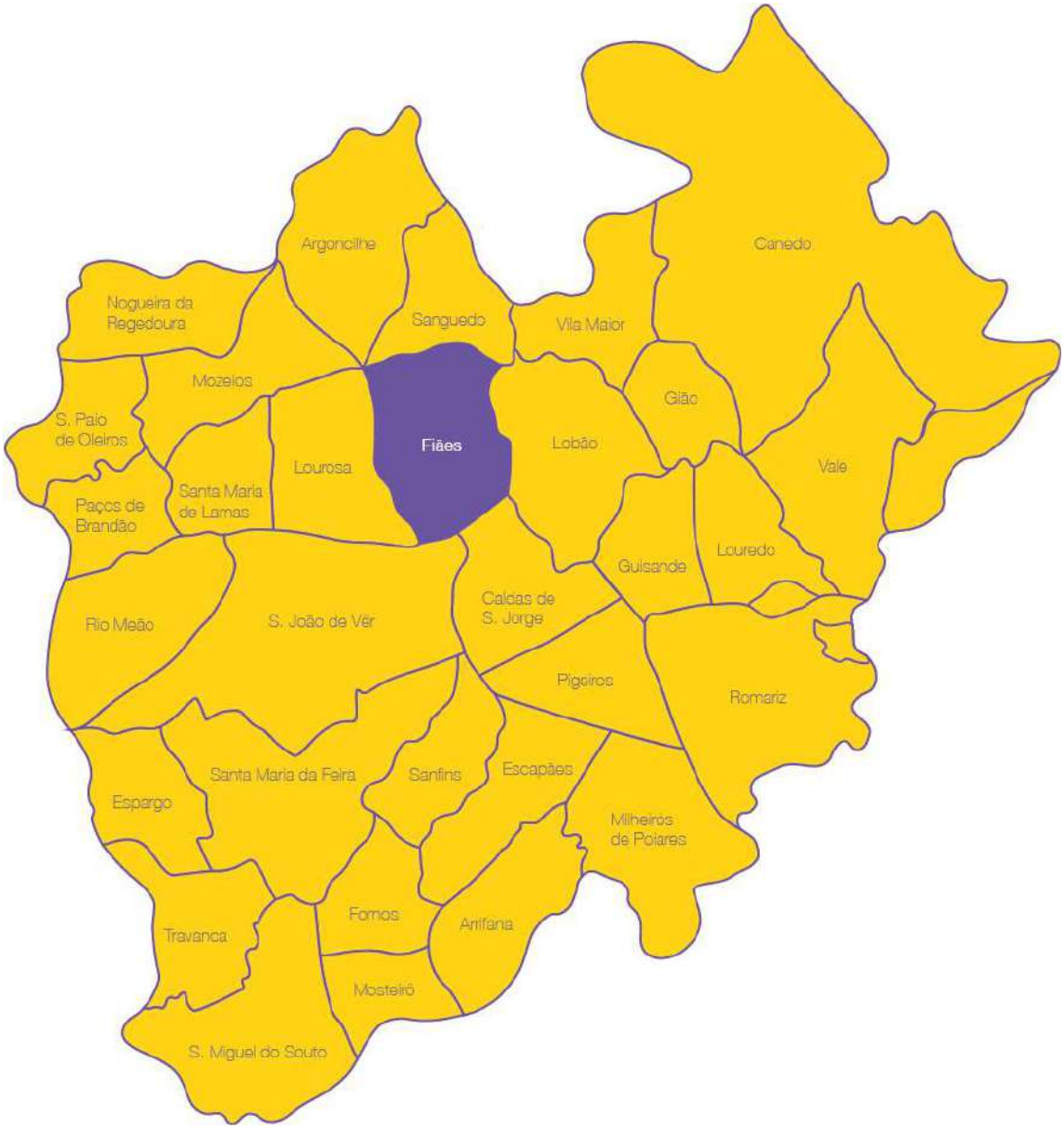

## ESCOLAS QUE CONSTITUEM O AGRUPAMENTO E SUA LOCALIZAÇÃO GEOGRÁFICA

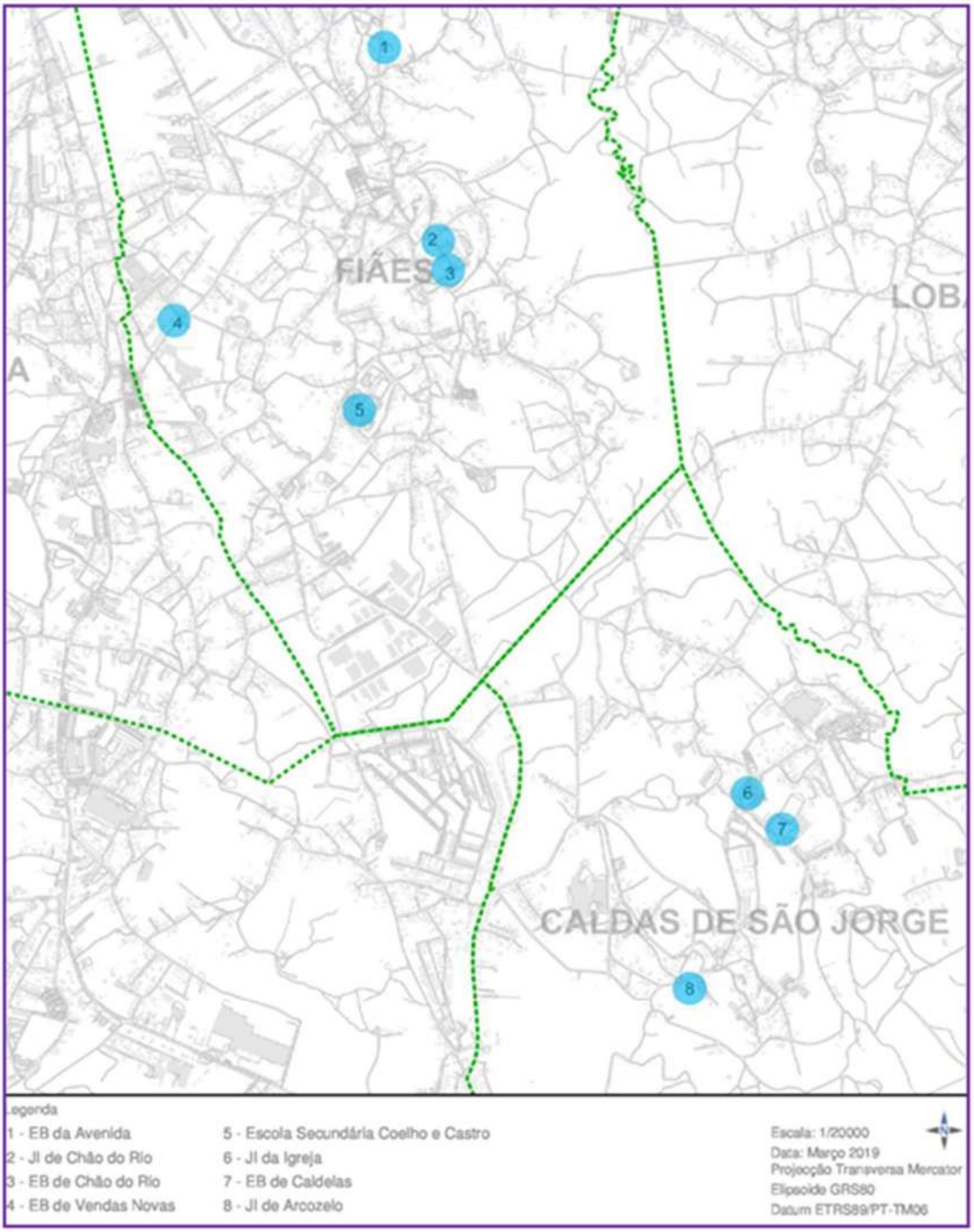

## PREVISÃO DO N.º DE ALUNOS DA ESCOLA BÁSICA E SECUNDÁRIA COELHO E CASTRO

### 2.º CICLO

| Auto Viação Feirense, Lda. | |
|---|---|
| Local Embarque | N.º de alunos transportados pelos serviços públicos de transporte de passageiros |
| Fiães | 10 |
| Caldas de S. Jorge | 15 |
| Total | 25 |

### 3.º CICLO

| Auto Viação Feirense, Lda. | |
|---|---|
| Local Embarque | N.º de alunos transportados pelos serviços públicos de transporte de passageiros |
| Fiães | 15 |
| Caldas de S. Jorge | 25 |
| Total | 40 |

### SECUNDÁRIO

| Auto Viação Feirense, Lda. | |
|---|---|
| Local Embarque | N.º de alunos transportados pelos serviços públicos de transporte de passageiros |
| Fiães | 12 |
| Caldas de S. Jorge | 12 |
| Lobão | 10 |
| Gião | 4 |
| Vale | 2 |
| Canedo | 4 |
| Louredo | 1 |
| Vila Maior | 1 |
| São João de Ver | 2 |
| Lourosa | 5 |
| Argoncilhe | 3 |
| Nogueira da Regedoura | 1 |
| Paços de Brandão | 1 |
| Mozelos | 2 |
| Vergada | 1 |
| Sanguedo | 2 |
| Rio Meão | 1 |
| Lomba | 1 |
| Total | 93 |

| Previsão horário escolar | | |
|---|---|---|
| Período | Entrada | Saída |
| Manhã | 08:20 | 13:25 |
| Tarde | 13:40 | 16:45 \| 18:30 |

TRANSPORTES PÚBLICOS QUE PODERÃO SER UTILIZADOS PELOS ALUNOS DA ESCOLA BÁSICA E SECUNDÁRIA COELHO E CASTRO

| Empresa de Transportes - Auto Viação Feirense | | | | | | |
|---|---|---|---|---|---|---|
| N.º da linha | Existência Carreira Parcelar | Sentido da Carreira | Origem da Carreira | Destino da Carreira | | Classificação da Carreira |
| 54 | 0 | 1 | Escola secundária Coelho e Castro-Corga do Lobão | Escola Secundária Coelho e Castro | Corga do Lobão | municipal |
| 54 | 0 | 2 | Escola secundária Coelho e Castro-Corga do Lobão | Escola Secundária Coelho e Castro | Corga do Lobão | municipal |
| 55 | 0 | 1 | Pereiro- Escola Secundária Coelho e Castro | Pereiro | Escola Secundária Coelho e Castro | municipal |
| 55 | 0 | 2 | Pereiro- Escola Secundária Coelho e Castro | Pereiro | Escola Secundária Coelho e Castro | municipal |
| 59 | 0 | 1 | Souto Redondo -Escola Secundária Coelho e Castro | Souto Redondo | Escola Secundária Coelho e Castro | municipal |
| 59 | 0 | 2 | Souto Redondo -Escola Secundária Coelho e Castro | Souto Redondo | Escola Secundária Coelho e Castro | municipal |
| 61 | 0 | 1 | Lourosa (V. Novas) - Lourosa (V. Novas) | Lourosa (V. Novas) | Lourosa (V. Novas) | municipal |
| 76 | 0 | 1 | Lourosa - escola secundária Coelho e Castro | Lourosa (V. Novas) | Escola secundária Coelho e Castro | municipal |
| 76 | 0 | 2 | Lourosa - escola secundária Coelho e Castro | Lourosa (V. Novas) | Escola secundária Coelho e Castro | municipal |

**AGRUPAMENTO DE ESCOLAS DE SANTA MARIA DA FEIRA**
**EBS Santa Maria da Feira e EB Prof. Ferreira de Almeida**

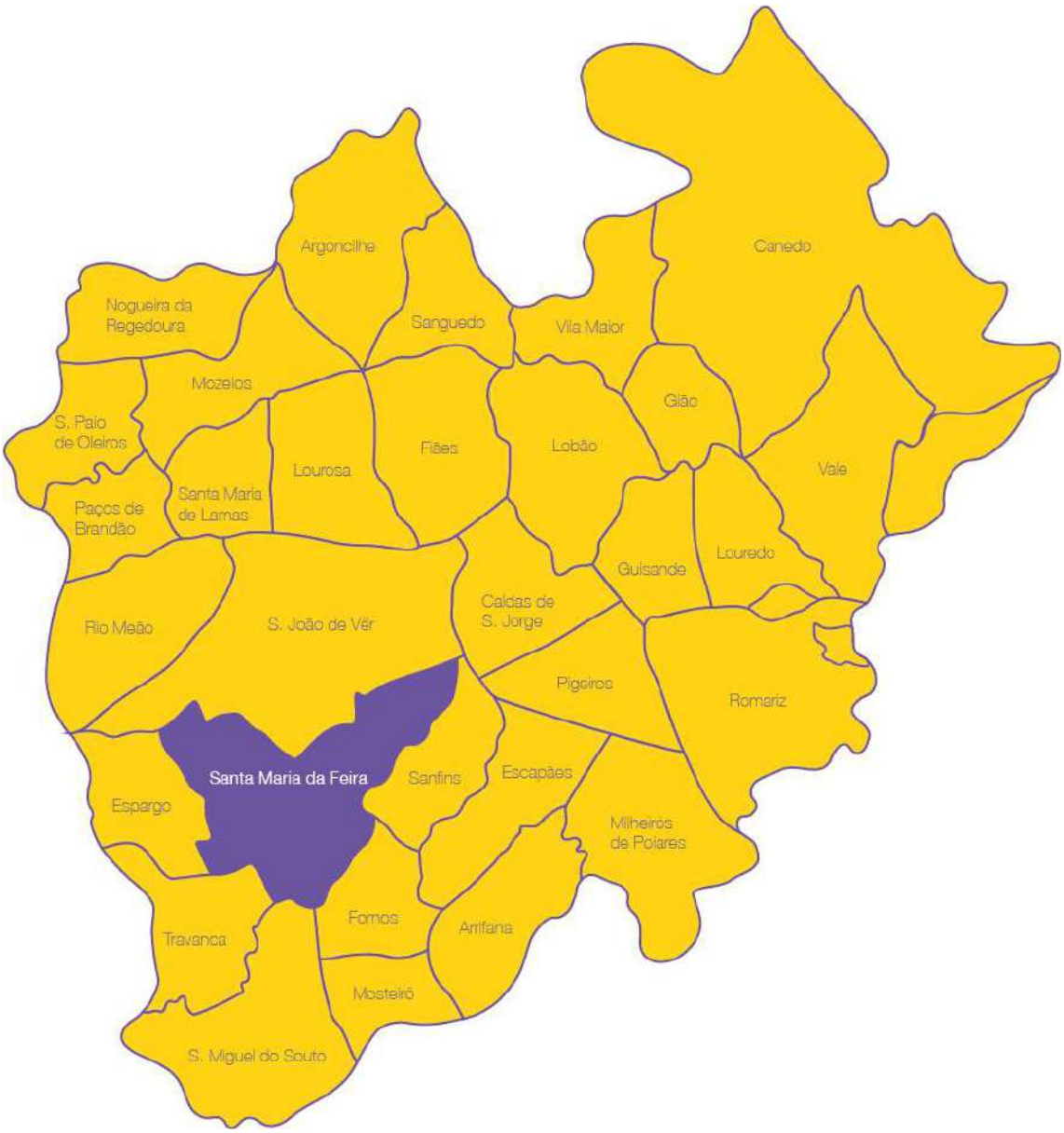

## ESCOLAS QUE CONSTITUEM O AGRUPAMENTO E SUA LOCALIZAÇÃO GEOGRÁFICA

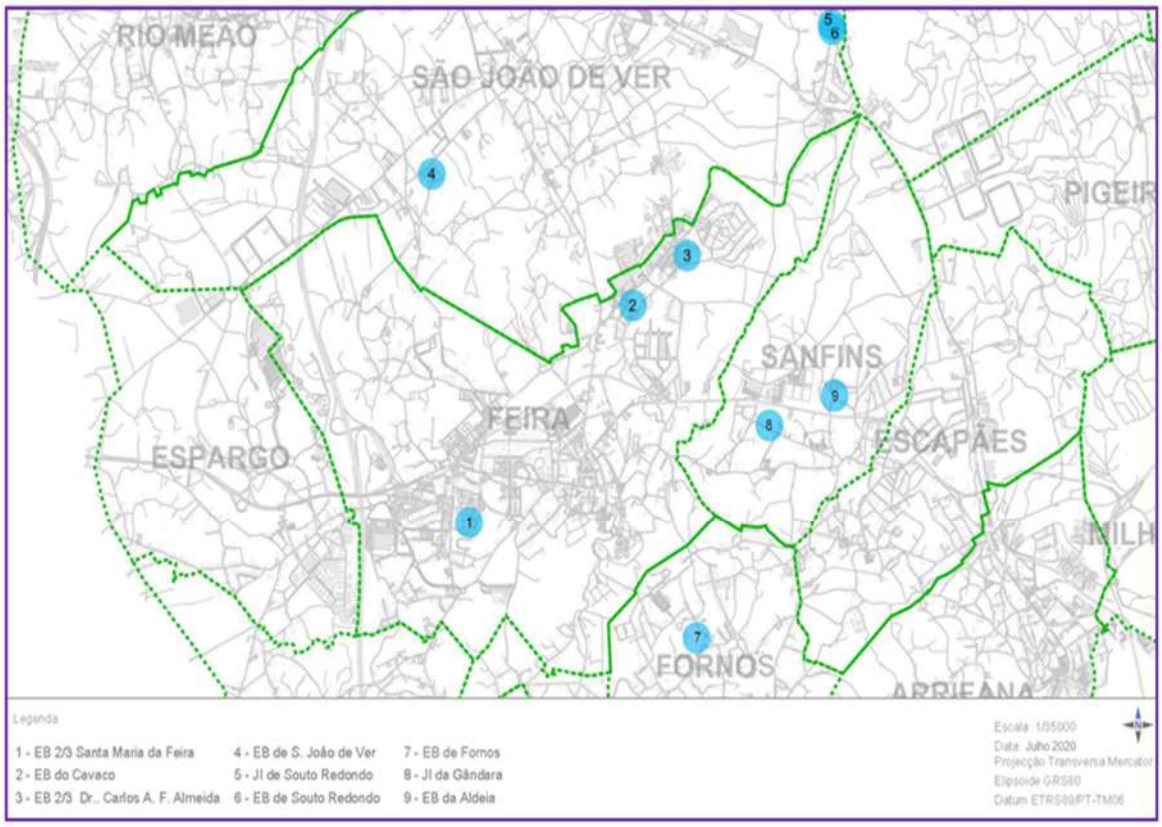

## PREVISÃO DO N.º DE ALUNOS DO AGRUPAMENTO DE ESCOLAS DE SANTA MARIA DA FEIRA

### 2.ºCICLO

| | Auto Viação Feirense, Lda. | *União de Transportes dos Carvalhos, Lda.* | *Auto Viação de Souto, Lda.* | Transfeira | |
|---|---|---|---|---|---|
| Local Embarque | N.º de alunos transportados pelos serviços públicos de transporte de passageiros | | | | Previsão do n.º total de alunos |
| Beire | | 3 | 7 | | 10 |
| Lavandeira | | 1 | | | 1 |
| Gesteira | | 2 | 2 | | 4 |
| S. Bento | | 3 | 3 | | 6 |
| Fornos | | | 18 | | 18 |
| Sanfins | | | 4 | 2 | 6 |
| Aldeia Nova | 4 | | | | 4 |
| Areal (S. João de Ver) | 3 | | | | 3 |
| Souto Redondo | 11 | | | | 11 |
| Escapães | | | 1 | | 1 |
| Total | 18 | 9 | 35 | 2 | 64 |

### 3.ºCICLO

| | Auto Viação Feirense, Lda. | União de Transportes dos Carvalhos, Lda. | Auto Viação de Souto, Lda. | Transfeira | |
|---|---|---|---|---|---|
| Local Embarque | N.º de alunos transportados pelos serviços públicos de transporte de passageiros | | | | Previsão do n.º total de alunos |
| Beire | | 3 | | | 3 |
| Lavandeira | | 2 | | | 2 |
| Gesteira | | 2 | | | 2 |
| Fornos | | | 15 | | 15 |
| Sanfins | | | 12 | 2 | 14 |
| Aldeia Nova | 2 | | | | 2 |
| Tarei | 5 | | | | 5 |
| S. Redondo | 15 | | | | 15 |
| Escapães | | | 1 | | 1 |
| Feira | | | | 3 | 3 |
| Total | 22 | 7 | 28 | 5 | 62 |

## SECUNDÁRIO

| | Auto Viação Feirense, Lda. | *União de Transportes dos Carvalhos, Lda.* | *Auto Viação de Souto, Lda.* | Transfeira | |
|---|---|---|---|---|---|
| Local Embarque | N.º de alunos transportados pelos serviços públicos de transporte de passageiros | | | | Previsão do n.º total de alunos |
| Beire | | 12 | | | 12 |
| Lavandeira | | 4 | | | 4 |
| Gesteira | | 7 | | | 7 |
| S. Bento | | 1 | | | 1 |
| Rua Nova | | 1 | | | 1 |
| Rio Meão | | 1 | | | 1 |
| Espargo | | 1 | 1 | 1 | 3 |
| Outeiro | | 1 | | | 1 |
| Alpossos | | 3 | | | 3 |
| Mozelos | | 4 | | | 4 |
| Lagoínha | | 3 | | | 3 |
| Valada | | 2 | | | 2 |
| Lamas | | 3 | | | 3 |
| Monte Cima | | 2 | | | 2 |
| Pousadela | | 2 | | | 2 |
| Prime | | 2 | | | 2 |
| Pedras de Cima | | 3 | | | 3 |
| Arada | | 2 | | | 2 |
| Fornos | | | 17 | | 17 |
| Souto | | | 5 | | 5 |
| Sanfins | | | 5 | 3 | 8 |
| Mosteirô | | | 3 | | 3 |
| Escapães | | | 5 | | 5 |
| Arrifana | | | 5 | | 5 |
| Murteira | | | 1 | | 1 |
| Ovar | | | 1 | | 1 |
| S. João da Madeira | | | 1 | | 1 |
| Tarei | 2 | | | | 2 |
| S. Redondo | 10 | | | | 10 |
| Aldeia Nova | 5 | | | | 5 |
| Vendas Novas | 1 | | | | 1 |
| Gião - Fagilde | 1 | | | | 1 |
| Areal | 4 | | | | 4 |
| Macieira | 1 | | | | 1 |
| Travanca | 5 | | | | 5 |
| Corga do Lobão | 1 | | | | 1 |
| Vergada | 1 | | | | 1 |

| | | | | | |
|---|---|---|---|---|---|
| Canedo | 1 | | | | 1 |
| Louredo | 1 | | | | 1 |
| Vendas Novas | 3 | | | | 3 |
| Fiães | 2 | | | | 2 |
| Guisande | 2 | | | | 2 |
| S. Redondo | 6 | | | | 6 |
| Argoncilhe | 3 | | | | 3 |
| Outeiro Gião | 3 | | | | 3 |
| Vila Maior | 2 | | | | 2 |
| Framil | 1 | | | | 1 |
| Vilares | 2 | | | | 2 |
| Sanguedo | 1 | | | | 1 |
| Macieira | 2 | | | | 2 |
| Cavaco | | | | 10 | 10 |
| Picalhos | | | | 1 | 1 |
| Total | 60 | 54 | 44 | 15 | 173 |

| Previsão horário escolar | | |
|---|---|---|
| Período | Entrada | Saída |
| Manhã | 08:30 | 13:10 |
| Tarde | 13:15 | 17:55 \| 18:30 |

TRANSPORTES PÚBLICOS QUE PODERÃO SER UTILIZADOS PELOS ALUNOS DA ESCOLA BÁSICA E SECUNDÁRIA DE SANTA MARIA DA FEIRA

| Empresa de Transportes - Auto Viação Feirense | | | | | | |
|---|---|---|---|---|---|---|
| N.º da linha | Existência de Carreira Parcelar | Sentido da Carreira | Origem da Carreira | Destino da Carreira | | Classificação da Carreira |
| 34 | 0 | 1 | Mota (Canedo) - Stª Mª Feira | Mota (Canedo) | Stª Mª Feira | Intermunicipal |
| 34 | 0 | 2 | Mota (Canedo) - Stª Mª Feira | Mota (Canedo) | Stª Mª Feira | Intermunicipal |
| 34 | 1 | 2 | Mota (Canedo) - Stª Mª Feira | Mota (Canedo) | Stª Mª Feira | Intermunicipal |
| 36 | 0 | 1 | Argoncilhe (Igreja) - Stª Mª Feira | Argoncilhe (Igreja) | Stª Mª Feira | Intermunicipal |
| 36 | 0 | 2 | Argoncilhe (Igreja) - Stª Mª Feira | Argoncilhe (Igreja) | Stª Mª Feira | Intermunicipal |
| 52 | 0 | 1 | Stª Mª Feira - S. Vicente | Stª Mª Feira | S. Vicente | Intermunicipal |
| 52 | 0 | 2 | Stª Mª Feira - S. Vicente | Stª Mª Feira | S. Vicente | Intermunicipal |
| 62 | 0 | 1 | Stª Mª Feira - Tarei | Stª Mª Feira | Tarei | Intermunicipal |
| 62 | 0 | 2 | Stª Mª Feira - Tarei | Stª Mª Feira | Tarei | Intermunicipal |
| 63 | 0 | 1 | Travanca - Stª Mª Feira (Escolas) | Travanca | Stª Mª Feira (Escolas) | Intermunicipal |
| 63 | 0 | 2 | Travanca - Stª Mª Feira (Escolas) | Travanca | Stª Mª Feira (Escolas) | Intermunicipal |
| 77 | 0 | 1 | Lourosa (A. N) - Stª Mª Feira | Lourosa (A.N) | Stª Mª Feira | Intermunicipal |
| 77 | 0 | 2 | Lourosa (A. N) - Stª Mª Feira | Lourosa (A.N) | Stª Mª Feira | Intermunicipal |
| 15 | 0 | 1 | Mosteirô (Canedo) - Stª Mª Feira | Mosteirô (Canedo) | Stª Mª Feira | Municipal |
| 15 | 0 | 2 | Mosteirô (Canedo) - Stª Mª Feira | Mosteirô (Canedo) | Stª Mª Feira | Municipal |
| 15 | 1 | 1 | Mosteirô (Canedo) - Tarei | Mosteirô (Canedo) | Tarei | Municipal |
| 15 | 1 | 2 | Mosteirô (Canedo) - Tarei | Mosteirô (Canedo) | Tarei | Municipal |
| 15 | 2 | 1 | Mosteirô (Canedo) - Stª Mª Feira | Canedo | Stª Mª Feira | Municipal |

| Empresa de Transportes - Auto Viação Feirense | | | | | | |
|---|---|---|---|---|---|---|
| N.º da linha | Existência de Carreira Parcelar | Sentido da Carreira | Origem da Carreira | Destino da Carreira | | Classificação da Carreira |
| 15 | 2 | 2 | Mosteirô (Canedo) - Stª Mª Feira | Canedo | Stª Mª Feira | Municipal |
| 15 | 3 | 1 | Mosteirô (Canedo) - Stª Mª Feira | Canedo | Stª Mª Feira | Municipal |
| 6 | 0 | 1 | Lourosa (V.N) - Stª Mª Feira | Lourosa (V.N) | Stª Mª Feira | Municipal |
| 6 | 0 | 2 | Lourosa (V.N) - Stª Mª Feira | Lourosa (V.N) | Stª Mª Feira | Municipal |
| 34 | 0 | 2 | Mota (Canedo) - Stª Mª Feira | Mota (Canedo) | Stª Mª Feira | Intermunicipal |
| 34 | 1 | 2 | Mota (Canedo) - Stª Mª Feira | Mota (Canedo) | Stª Mª Feira | Intermunicipal |
| 36 | 0 | 1 | Argoncilhe (Igreja) - Stª Mª Feira | Argoncilhe (Igreja) | Stª Mª Feira | Intermunicipal |
| 36 | 0 | 2 | Argoncilhe (Igreja) - Stª Mª Feira | Argoncilhe (Igreja) | Stª Mª Feira | Intermunicipal |
| 52 | 0 | 1 | Stª Mª Feira - S. Vicente | Stª Mª Feira | S. Vicente | Intermunicipal |
| 52 | 0 | 2 | Stª Mª Feira - S. Vicente | Stª Mª Feira | S. Vicente | Intermunicipal |
| 62 | 0 | 1 | Stª Mª Feira - Tarei | Stª Mª Feira | Tarei | Intermunicipal |
| 62 | 0 | 2 | Stª Mª Feira - Tarei | Stª Mª Feira | Tarei | Intermunicipal |
| 63 | 0 | 1 | Travanca - Stª Mª Feira (Escolas) | Travanca | Stª Mª Feira (Escola) | Intermunicipal |
| 63 | 0 | 2 | Travanca - Stª Mª Feira (Escolas) | Travanca | Stª Mª Feira (Escola) | Intermunicipal |
| 77 | 0 | 1 | Lourosa (A.N) - Stª Mª Feira | Lourosa (A. N) | Stª Mª Feira | Intermunicipal |
| 77 | 0 | 2 | Lourosa (A.N) - Stª Mª Feira | Lourosa (A. N) | Stª Mª Feira | Intermunicipal |

| Empresa de Transportes - Auto Viação de Souto | | | | | | |
|---|---|---|---|---|---|---|
| N.º da linha | Existência de Carreira Parcelar | Sentido da Carreira | Origem da Carreira | Destino da Carreira | | Classificação da Carreira |
| 1 | 0 | 1 | Furadouro (Ovar) - S. João da Madeira | Furadouro | S. João da Madeira | Intermunicipal |
| 1 | 0 | 2 | Furadouro (Ovar) - S. João da Madeira | Furadouro | S. João da Madeira | Intermunicipal |
| 1 | 2 | 1 | Furadouro (Ovar) - S. João da Madeira | Ovar | S. João da Madeira | Intermunicipal |
| 1 | 2 | 2 | Furadouro (Ovar) - S. João da Madeira | Ovar | S. João da Madeira | Intermunicipal |
| 7 | 0 | 1 | S. J.Madeira - Porto (Via A1) | S. J. da Madeira | Porto | Intermunicipal |
| 7 | 1 | 1 | S. J.Madeira - Porto (Via A1) | S. J. da Madeira | Feira (P.Doce) | Intermunicipal |
| 2 | 0 | 1 | Souto - Feira (Mosteirô e Fornos) | Souto | Feira | Municipal |
| 2 | 0 | 2 | Souto - Feira (Mosteirô e Fornos) | Souto | Feira | Municipal |
| 02A | 0 | 1 | Souto - Feira (Mosteirô e Fornos) | Tarei | Feira | Municipal |
| 02A | 0 | 2 | Souto - Feira (Mosteirô e Fornos) | Tarei | Feira | Municipal |
| 10 | 0 | 1 | Souto - Stª Mª Feira (Esc. Secundária) | S. Miguel de Souto | Stª Mª Feira | Municipal |
| 10 | 0 | 2 | Souto - Stª Mª Feira (Esc. Secundária) | S. Miguel de Souto | Stª Mª Feira | Municipal |
| 11 | 0 | 1 | Tarei-Souto-Feira | Tarei | Feira | Municipal |
| 11 | 0 | 2 | Tarei-Souto-Feira | Tarei | Feira | Municipal |
| 12 | 0 | 1 | Souto - Feira (MAF) | Souto | Feira | Municipal |
| 12 | 0 | 2 | Souto - Feira (MAF) | Souto | Feira | Municipal |
| 1 | 0 | 1 | Furadouro (Ovar) - S. João da Madeira | Furadouro | S. João da Madeira | Intermunicipal |
| 1 | 0 | 2 | Furadouro (Ovar) - S. João da Madeira | Furadouro | S. João da Madeira | Intermunicipal |
| 1 | 2 | 1 | Furadouro (Ovar) - S. João da Madeira | Ovar | S. João da Madeira | Intermunicipal |
| 1 | 2 | 2 | Furadouro (Ovar) - S. João da Madeira | Ovar | S. João da Madeira | Intermunicipal |
| 7 | 0 | 1 | S. J. Madeira - Porto (Via A1) | S. J. Madeira | Porto | Intermunicipal |
| 7 | 1 | 1 | S. J. Madeira - Porto (Via A1) | S. J. Madeira | Feira (P.Doce) | Intermunicipal |

anexos

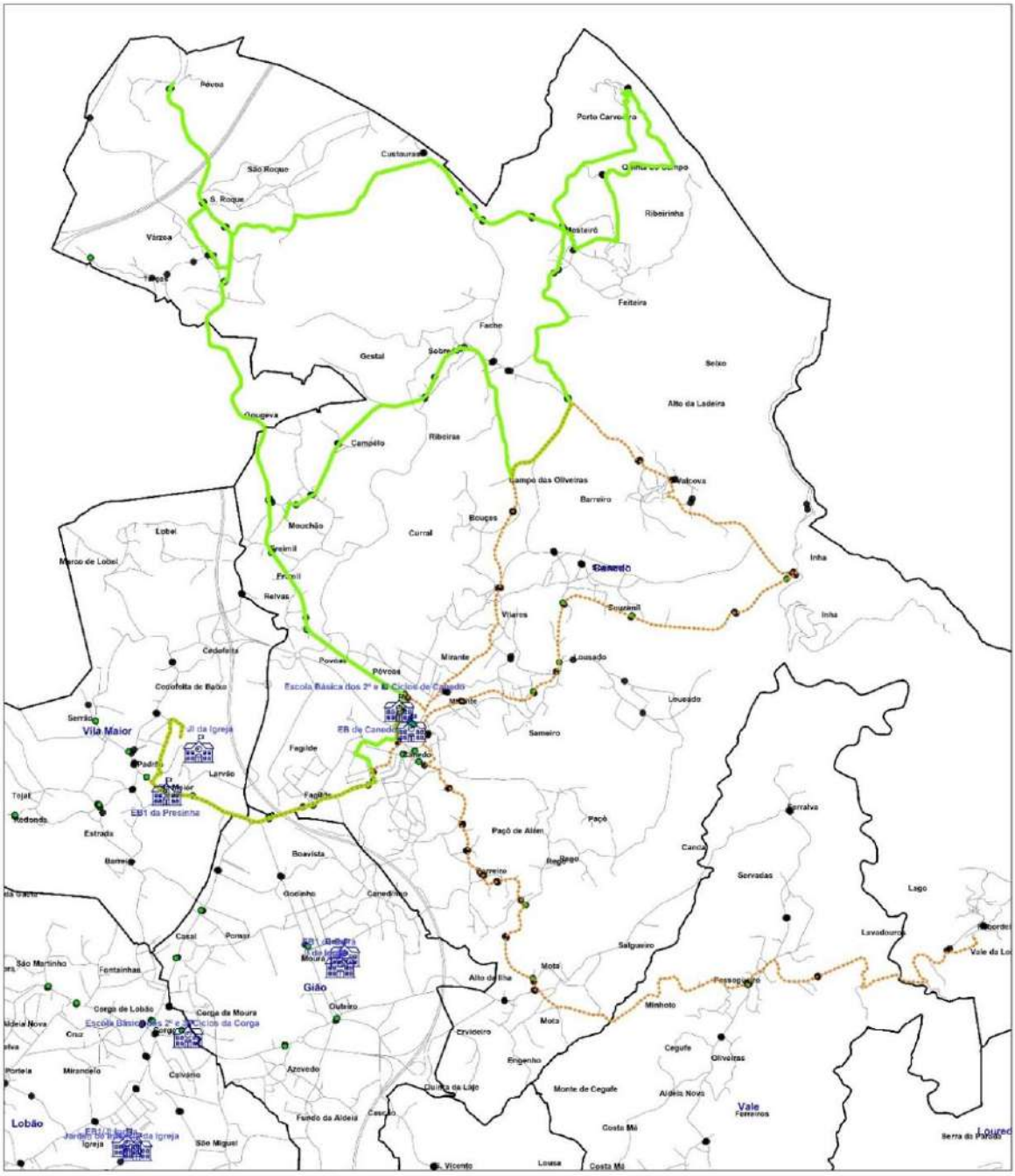


**Agrupamento de Escolas de Canedo**

**Lote 1**

**Circuitos 1 e 2**

- **Paragens com Abrigo**
- **Paragens**

Circuito 1 - 18.500 metros

**Circuito**: transporte de alunos do lugar de Rebordelo, Mota, Barreiro, Semeiro, Lousado, Sousanil, Inha, Valcova, Bouças e Vilares para a EB Canedo e EB Presinha Vila Maior/ Jl Igreja Vila Maior

Circuito 2 - 22.100 metros

**Circuito**: transporte de alunos do lugar de Mouchão, Campelo, Sobreda, Campo das Oliveiras, Património, Carvoeiro, Mosteiró, Costouras, Várzea, Monte/Povoa, Gougeva e Framil para a EB Canedo e EB Presinha Vila Maior/ Jl Igreja Vila Maior

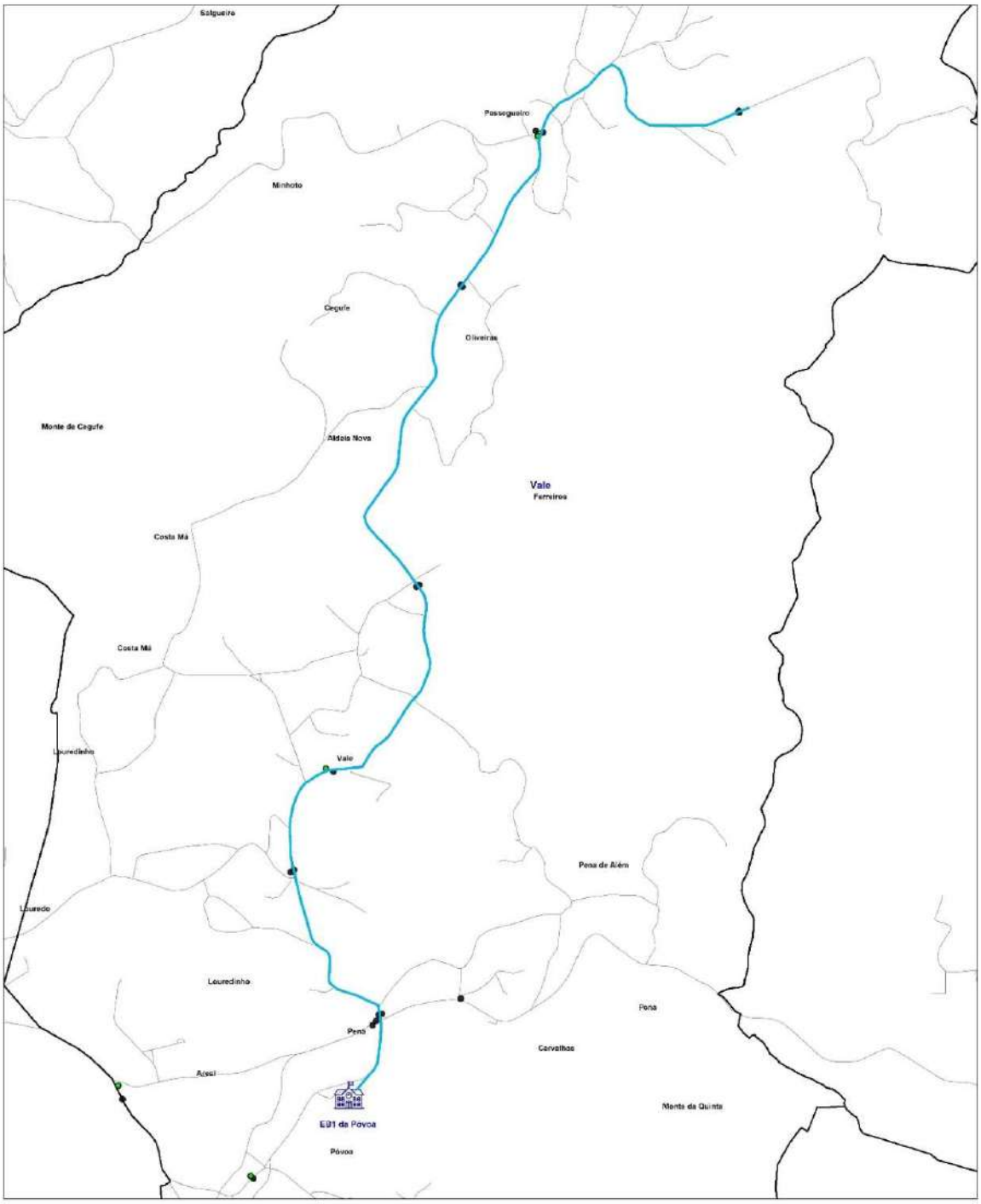


**Agrupamento de Escolas da Corga de Lobão**

**Lote 2**

- Paragens com Abrigo
- Paragens

Circuito - 3.500 metros

Transporte de alunos da freguesia do Vale para a EB1./JI Póvoa, Vale

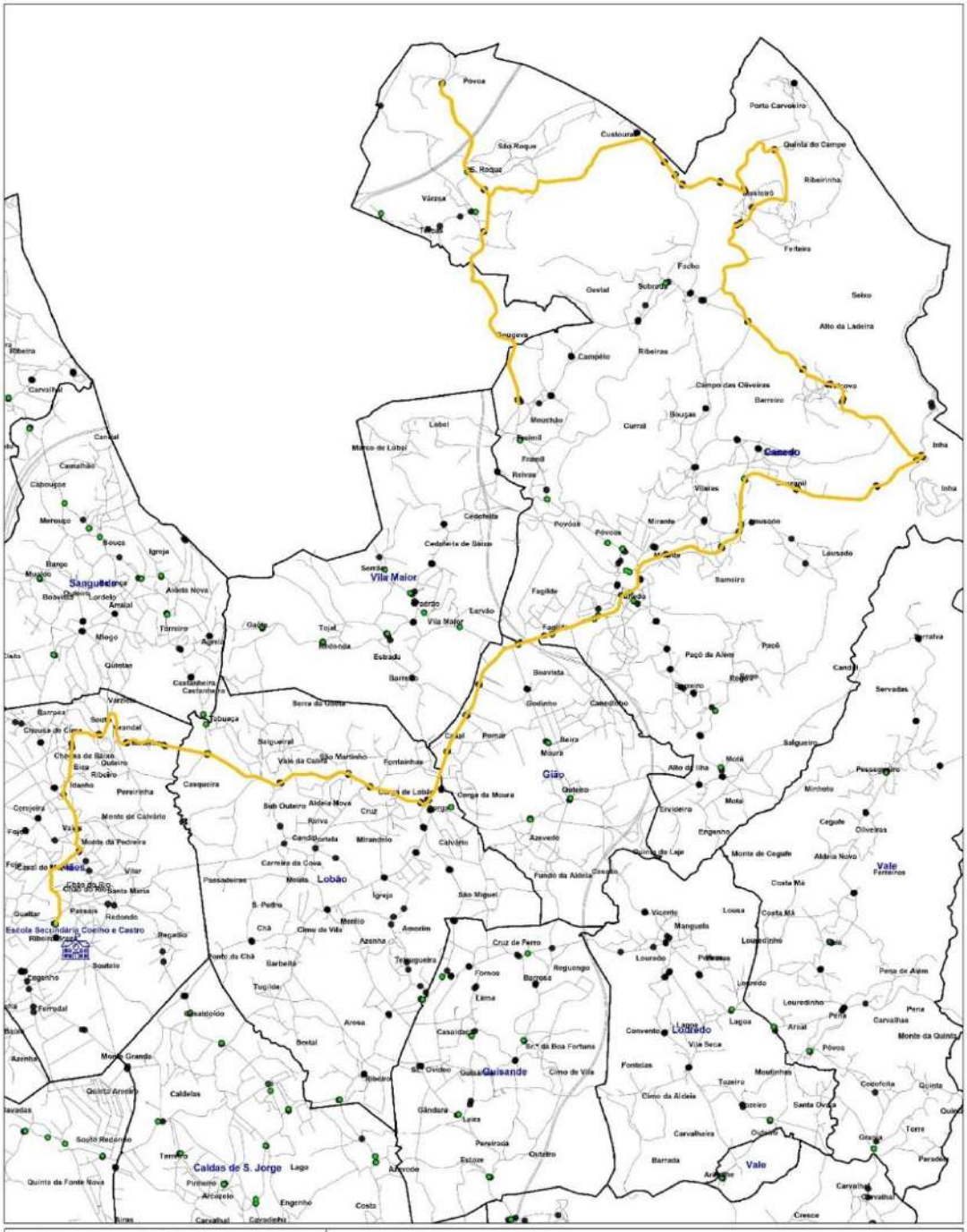


**Agrupamento de Escolas de Fiães**

**Lote 3**

- Paragens com Abrigo
- Paragens

Circuito - 21.100 metros

Transporte de alunos da Escola Básica e Secundária Coelho e Castro - Fiães, para os lugares de Valcova, Mouchão, Custouras, Eirado e Póvoa (e outros lugares limítrofes) da freguesia de Canedo

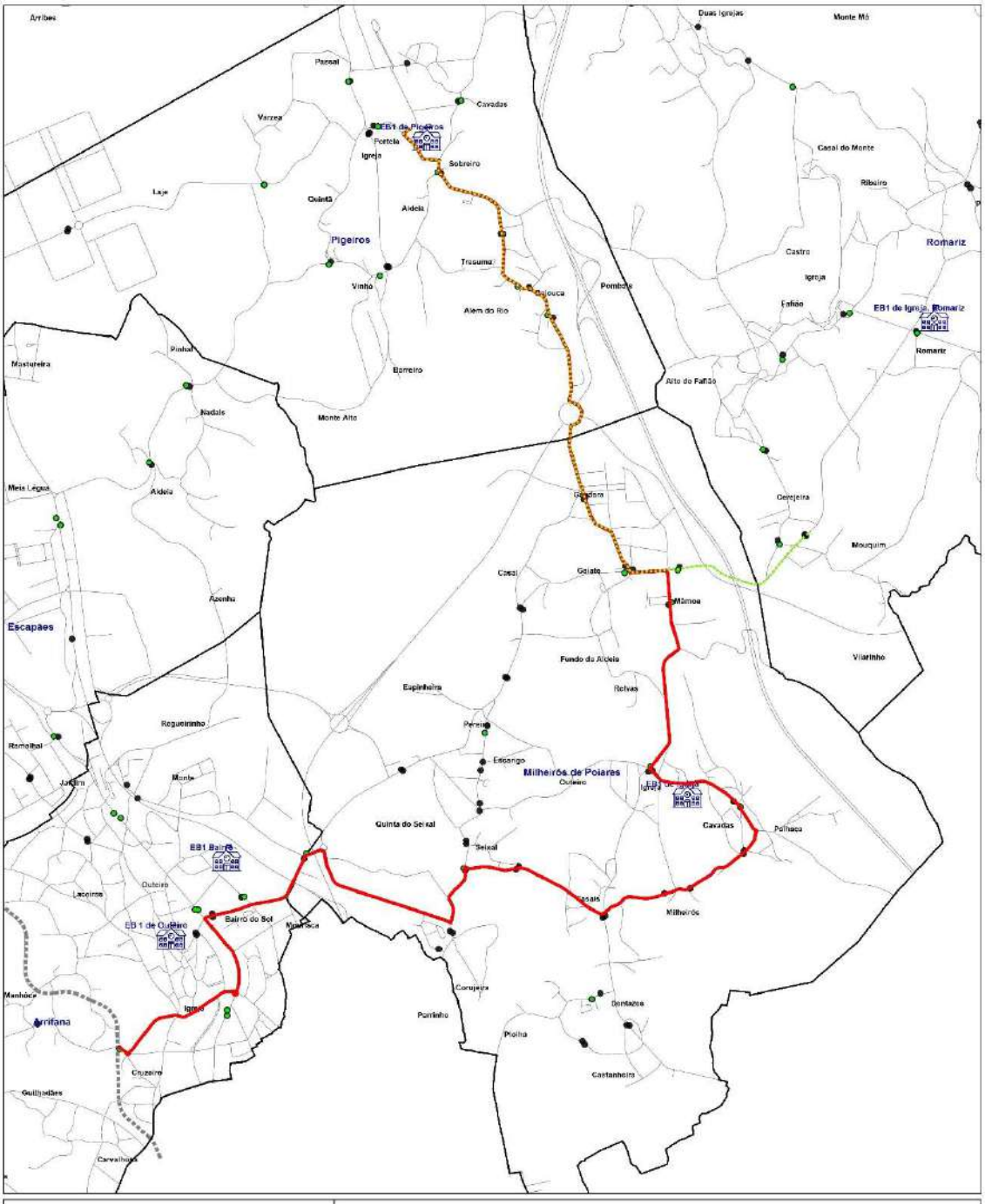


**Agrupamento de Escolas de Arrifana**

**Lote 4**

**Circuitos 1 e 2**

- Paragens com Abrigo
- Paragens

## Circuito 1 - 3.800 metros

Transporte de alunos das freguesias de Romariz e Pigeiros (e outros lugares limítrofes) para a EB de Pigeiros

## Circuito 2 - 9.400 metros

Transporte de alunos das freguesias de Arrifana e Milheirós de Poiares (e outros lugares limítrofes) para a EB de Pigeiros

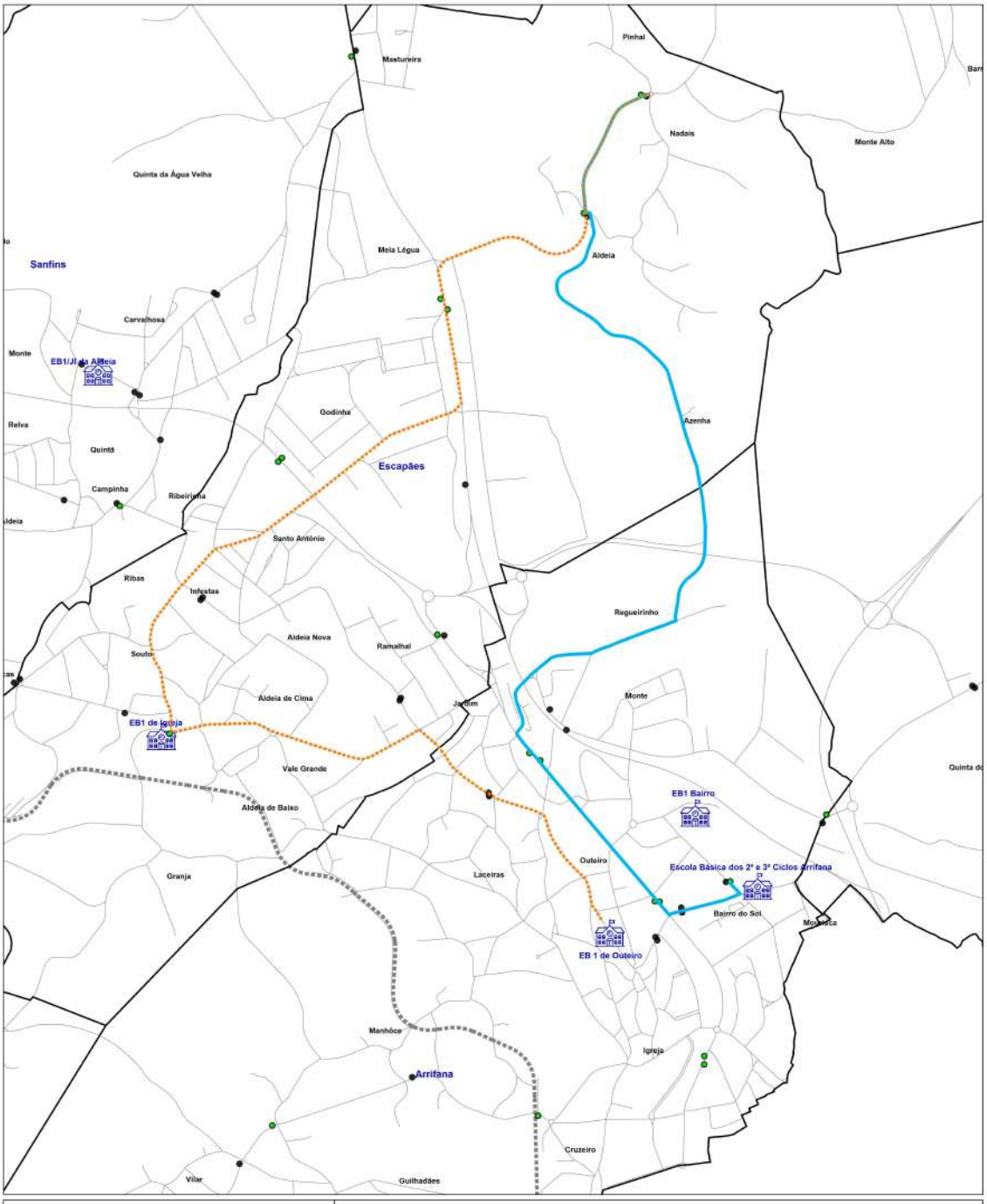


**Agrupamento de Escolas de Arrifana**

**Lote 5**

**Circuitos 1 e 2**

**Paragens com Abrigo**

**Paragens**

## Circuito 1 - 4.900 metros

Transporte de alunos do lugar de Nadais, freguesia de Escapães, para a EB de Escapães e EB de Outeiro - Arrifana

## Circuito 2 - 3.800 metros

Transporte de alunos do lugar de Nadais, freguesia de Escapães, para a EB de Arrifana

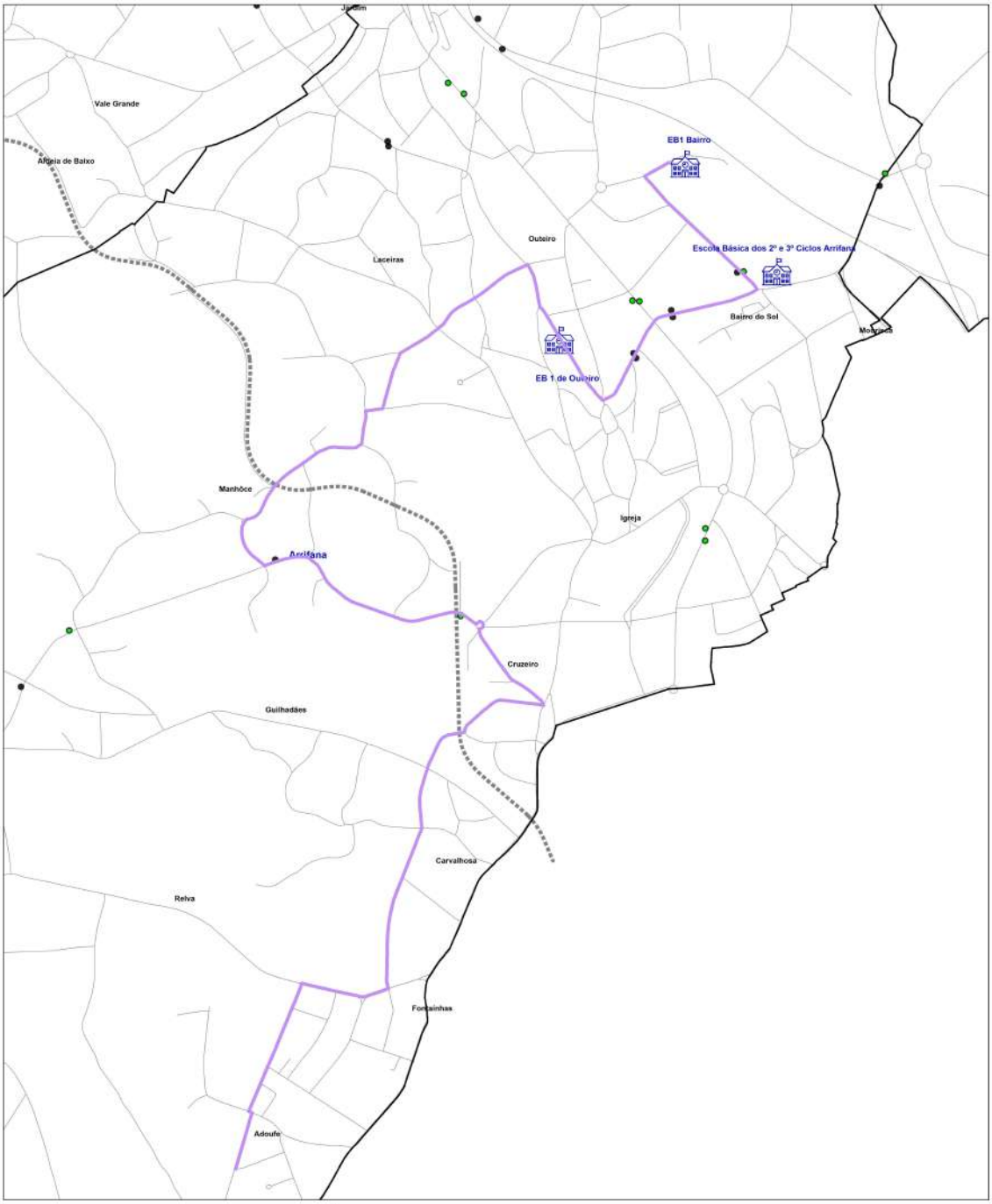


**Agrupamento de Escolas de Arrifana**

**Lote 6**

**Circuito 1**

**Paragens com Abrigo**

**Paragens**

Circuito 1 - 4.500 metros

Transporte de alunos dos lugares de Manhouce, Adoufe, Fontainhas e Carvalhosa (e outros lugares limitrofes) para a EB Arrifana, EB/JI Bairro e EB Outeiro

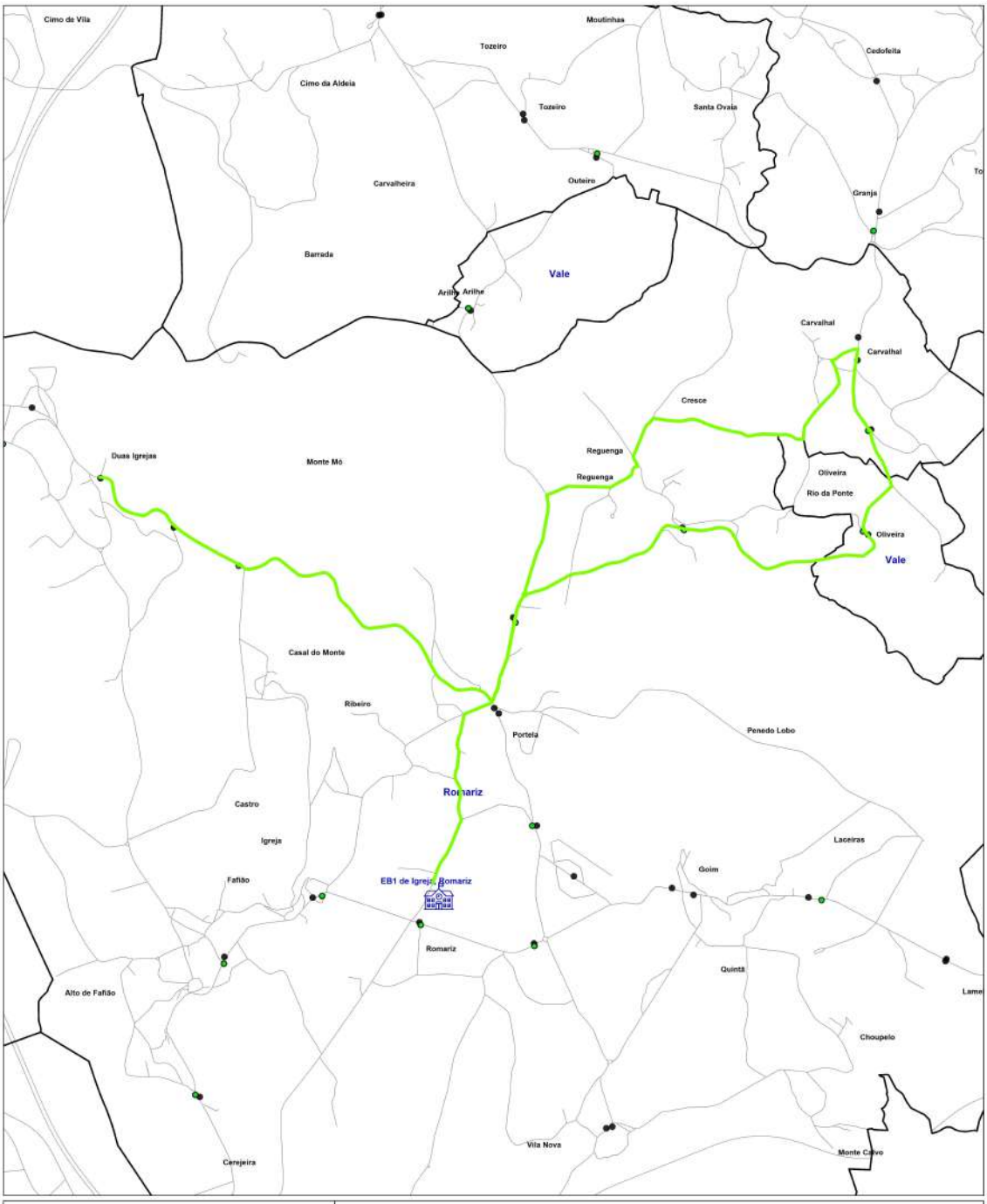


**Agrupamento de Escolas de Arrifana**

**Lote 6**

**Circuito 2**

**Paragens com Abrigo**

**Paragens**

## Circuito 2 - 7.200 metros

Transporte de alunos dos lugares de Duas Igrejas, Reguenga, Oliveira e Carvalhal (e outros lugares limítrofes) para a EB de Igreja - Romariz

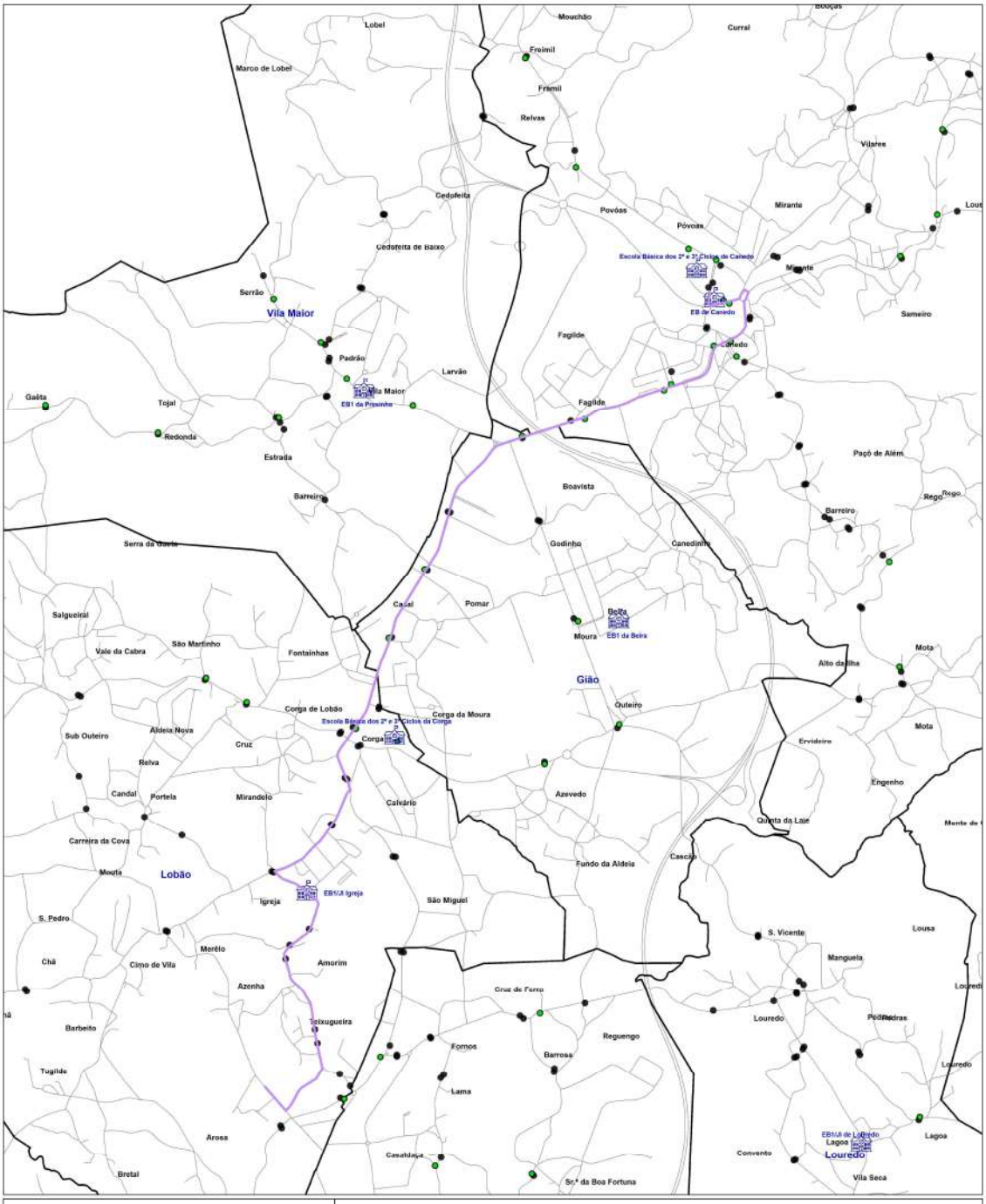


**Agrupamento de Escolas de Canedo**

**Lote 7**

**Circuito 2**

**Paragens com Abrigo**

**Paragens**

Itinerário - transporte de alunos de Lobão para a EB de Canedo - 6.000 metros

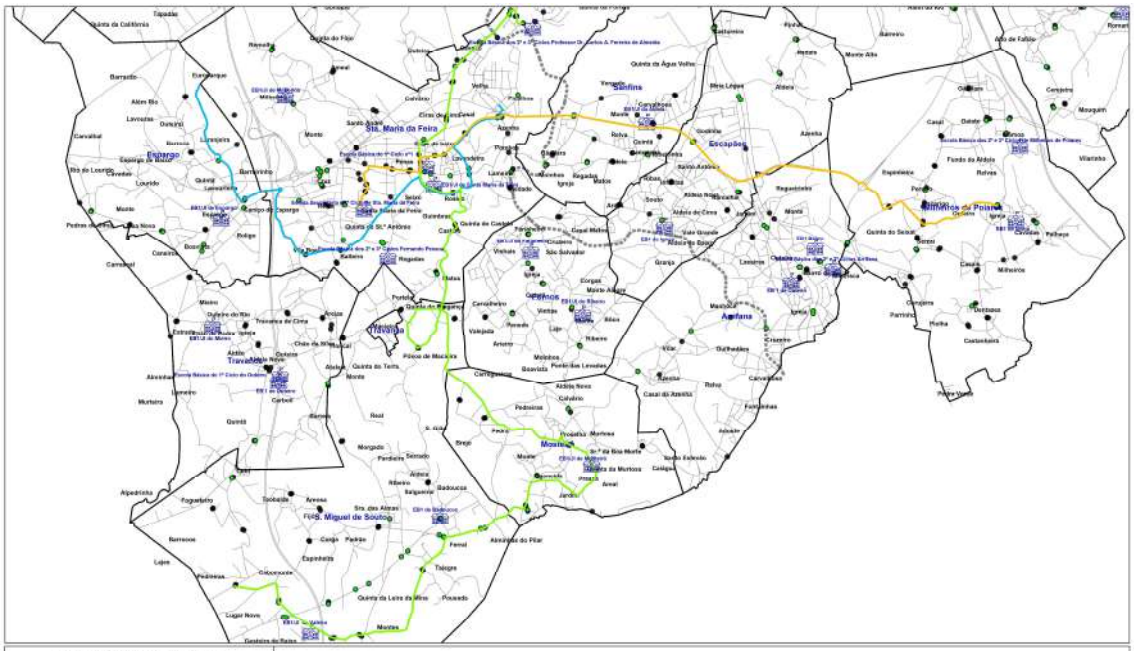


**Agrupamento de Escolas de Santa Maria da Feira**

**Lote 7**

**Circuito 1**

- Paragens com Abrigo
- Paragens

- Itinerário 1 - transporte de alunos de Milheirós de Poiares para a EB Santa Maria da Feira - 8.800 metros
- Itinerário 2 - transporte de alunos da freguesia de Souto para a EB Ferreira de Almeida e EB Mosteiró - 15.100 metros
- Itinerário 3 - transporte de alunos da Feira para a EB N.º 1 Feira e EB Espargo - 6.800 metros

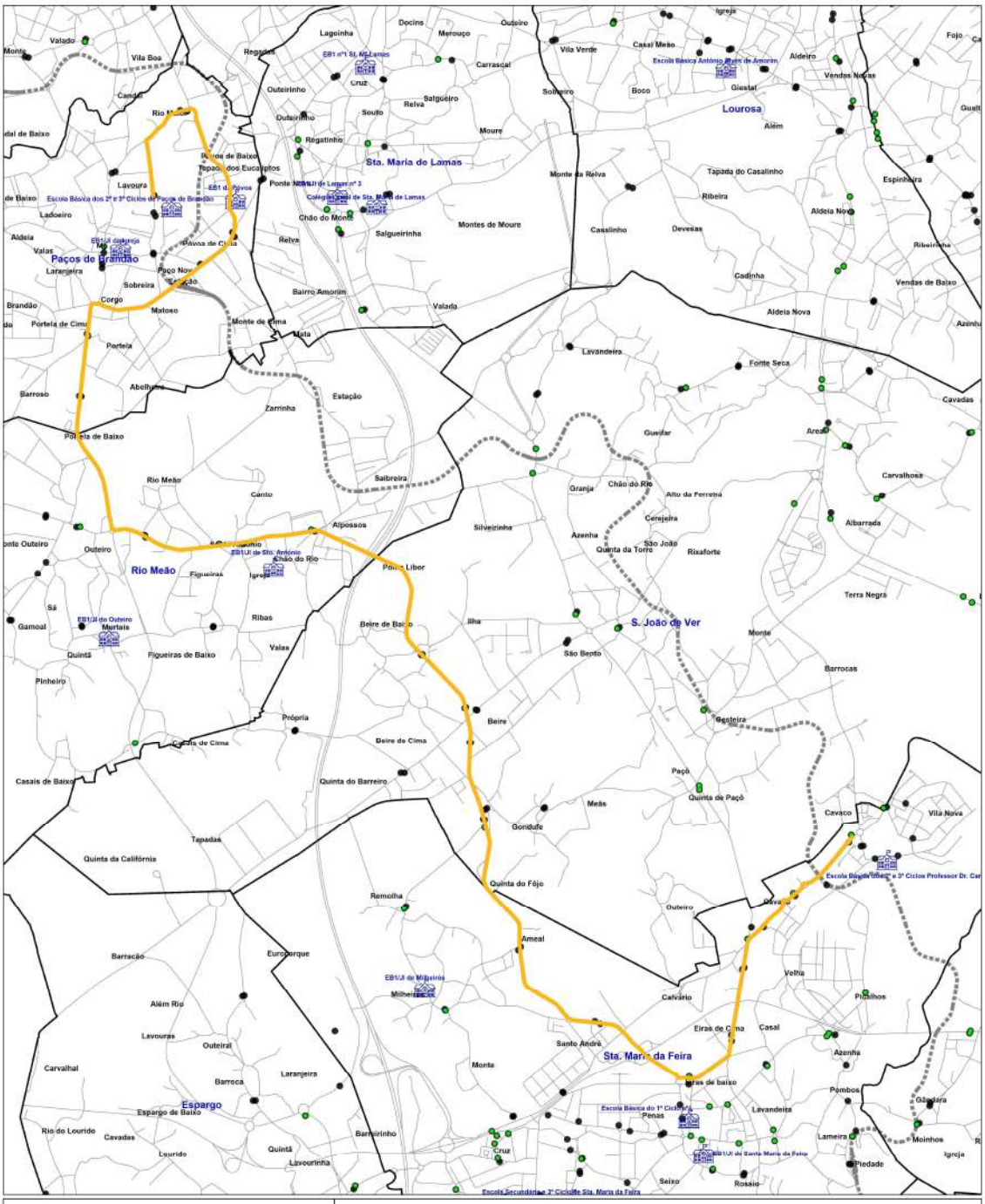


**Agrupamento de Escolas de Paços de Brandão**

**Lote 7**

**Circuito 3**

- **Paragens com Abrigo**
- **Paragens**

Itinerário - transporte de alunos do Cavaco e EB da Póvoa para a EB de Paços de Brandão - 11.800 metros

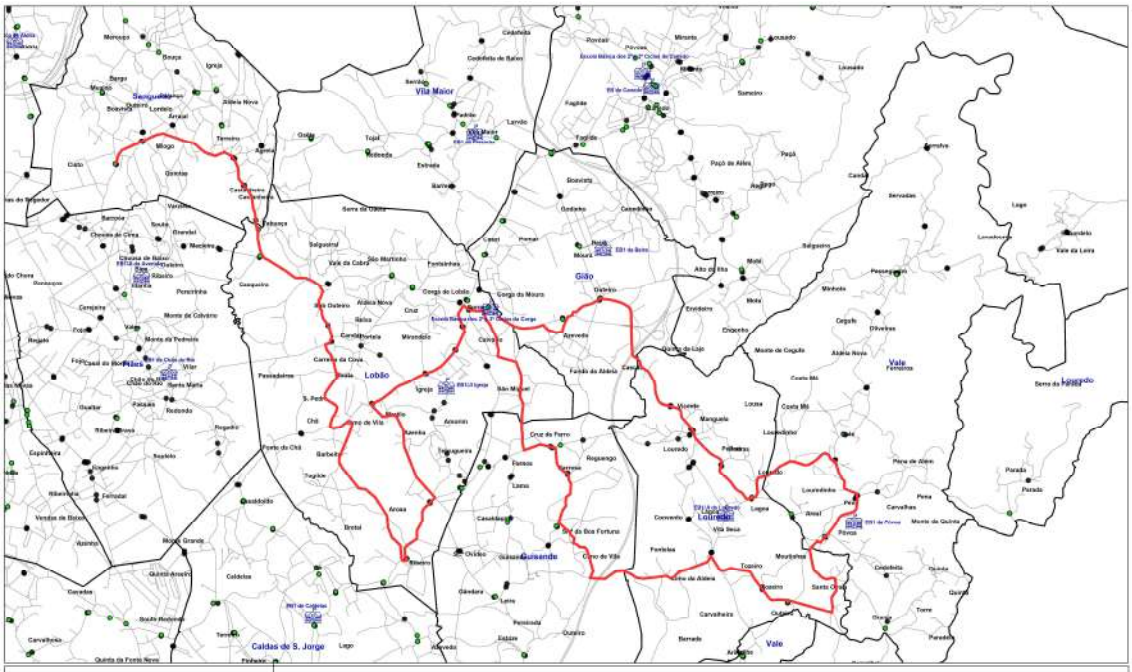


**Agrupamento de Escolas de Canedo**
**Agrupamento de Escolas da Corga de Lobão**

**Lote 10**

- Paragens com Abrigo
- Paragens

Itinerário - transporte de alunos do ensino inclusivo das freguesias de Sanguedo, Lobão, Louredo e Gião para a EB da Corga de Lobão e da freguesia de Lobão para a EB Póvoa, Vale. Transporte de alunos para a EB de Canedo - 23.000 metros

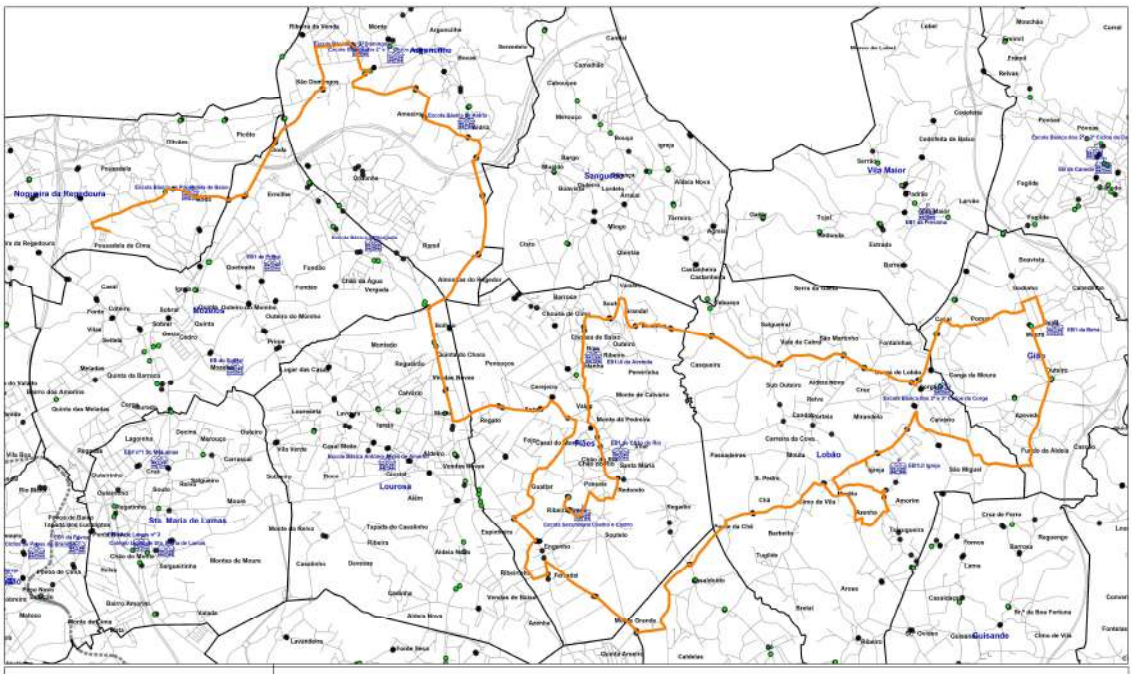


**Agrupamento de Escolas de Coelho e Castro**

**Lote 11**

- Paragens com Abrigo
- Paragens

Itinerário - transporte de alunos do ensino inclusivo das freguesias de Sanguedo, Argoncilhe, Fiães e C. S. Jorge para a EBS Coelho e Castro e de Gião para a EB Avenida, Fiães - 31.000 metros

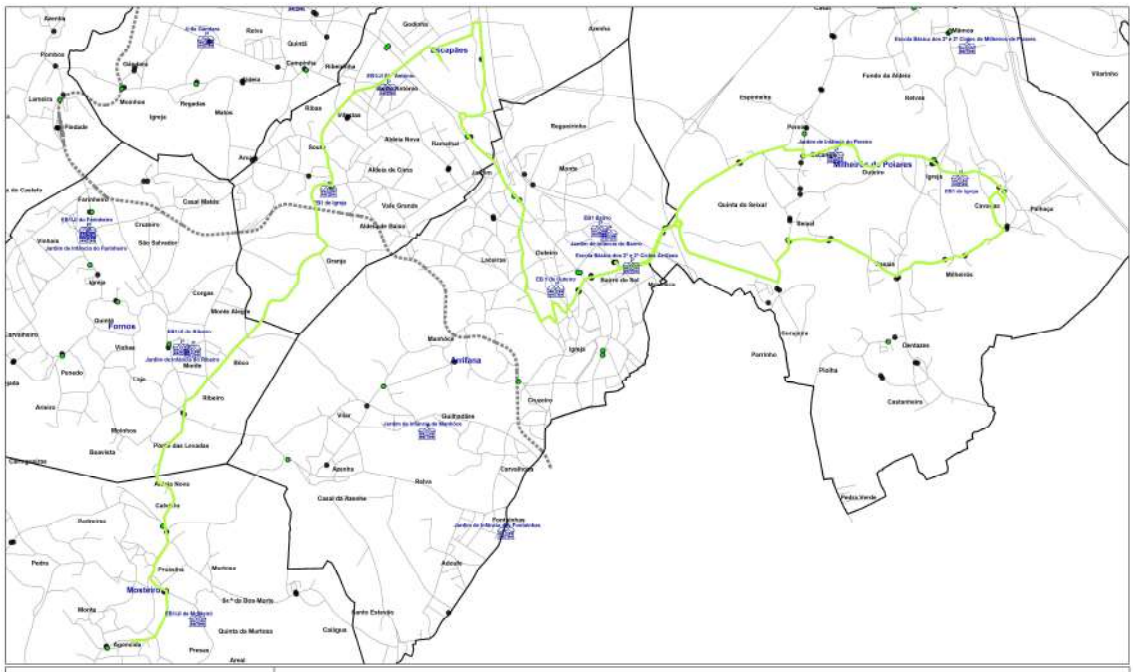


**Agrupamento de Escolas de Arrifana**

**Lote 12**

- Paragens com Abrigo
- Paragens

Itinerário - transporte de alunos do ensino inclusivo das freguesias de Mosteiró, Escapães e Milheirós de Poiares para a EB de Arrifana, e da freguesia de Arrifana para o JI do Pereiro, Milheirós de Poiares - 15.500 metros

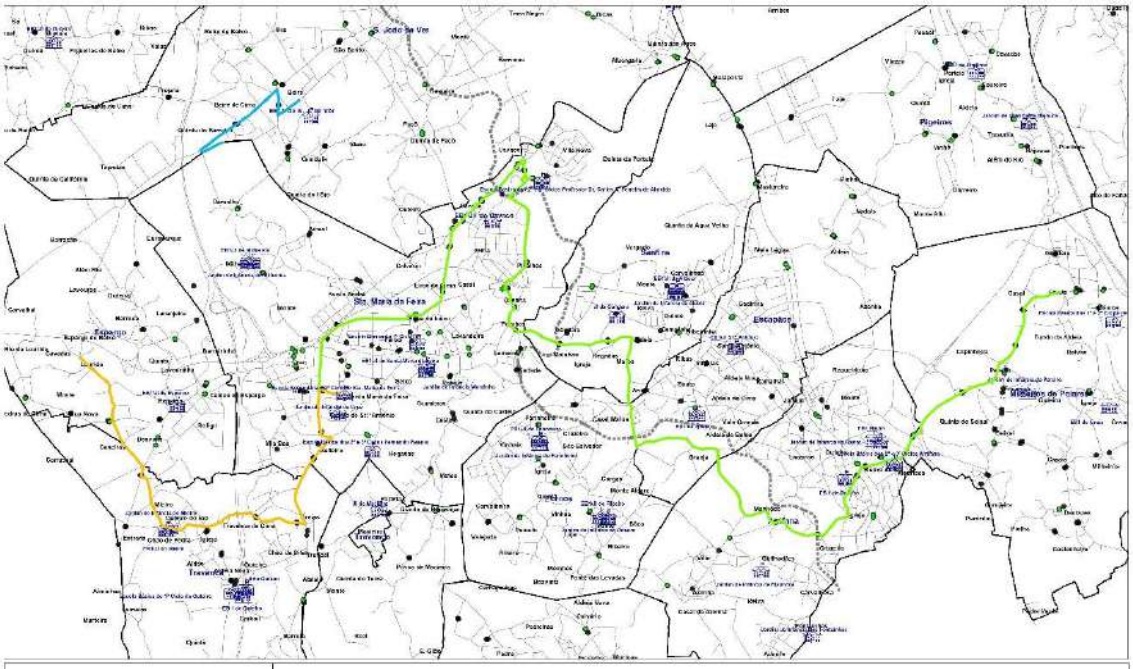

**Agrupamento de Escolas de Santa Maria da Feira**

**Lote 13**

- Paragens com Abrigo
- Paragens

- Itinerário 1 - transporte de alunos do ensino inclusivo de S. João de Ver para a EB de S. João de Ver - 1.700 metros
- Itinerário 2 - transporte de alunos do ensino inclusivo de Espargo e Travanca para a EB de Santa Maria da Feira - 5.200 metros
- Itinerário 3 - transporte de alunos do ensino inclusivo de Milheirós de Poiares e Arrifana para a EB Ferreira de Almeida e EB S. M. Feira - 14.500 metros

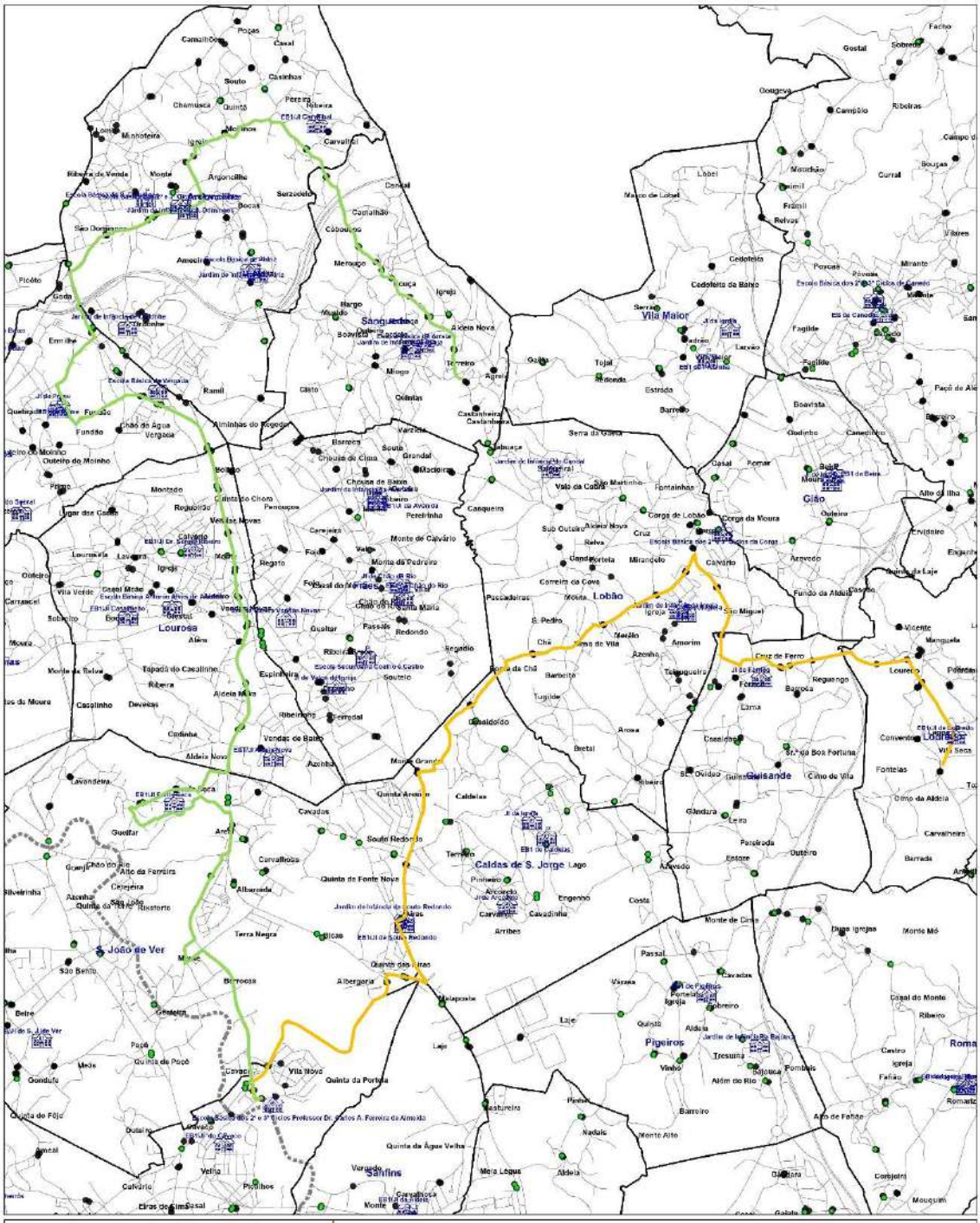


**Agrupamento de Escolas de Santa Maria da Feira**

**Lote 13**

**Mapa 2**

- Paragens com Abrigo
- Paragens

Itinerário 1 - transporte de alunos do ensino inclusivo de Sanguedo, Argoncilhe, Mozelos e S. J. Ver para a EB Fonte Seca e EB Dr. Ferreira de Almeida - 19.100 metros

Itinerário 2 - transporte de alunos do ensino inclusivo de Lourosa, Lobão e S. João de Ver para a EB Dr. Ferreira de Almeida - 13.300 metros

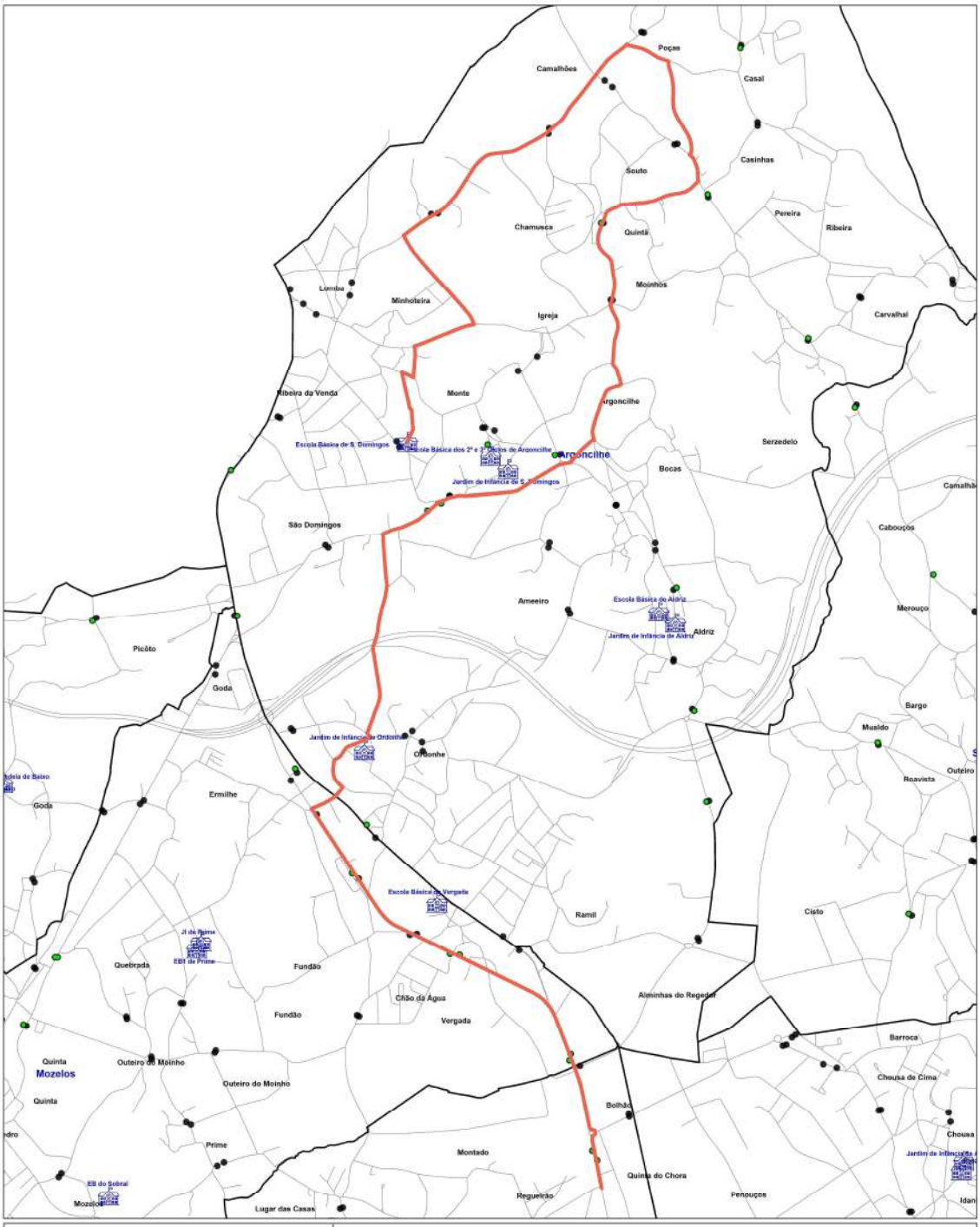


**Agrupamento de Escolas de Argoncilhe**

**Lote 14**

- Paragens com Abrigo
- Paragens

Itinerário - transporte de alunos do ensino inclusivo da freguesia de Lourosa para o Jl Ordonhe e da freguesia de Argoncilhe para a EB S. Domingos - 8.900 metros

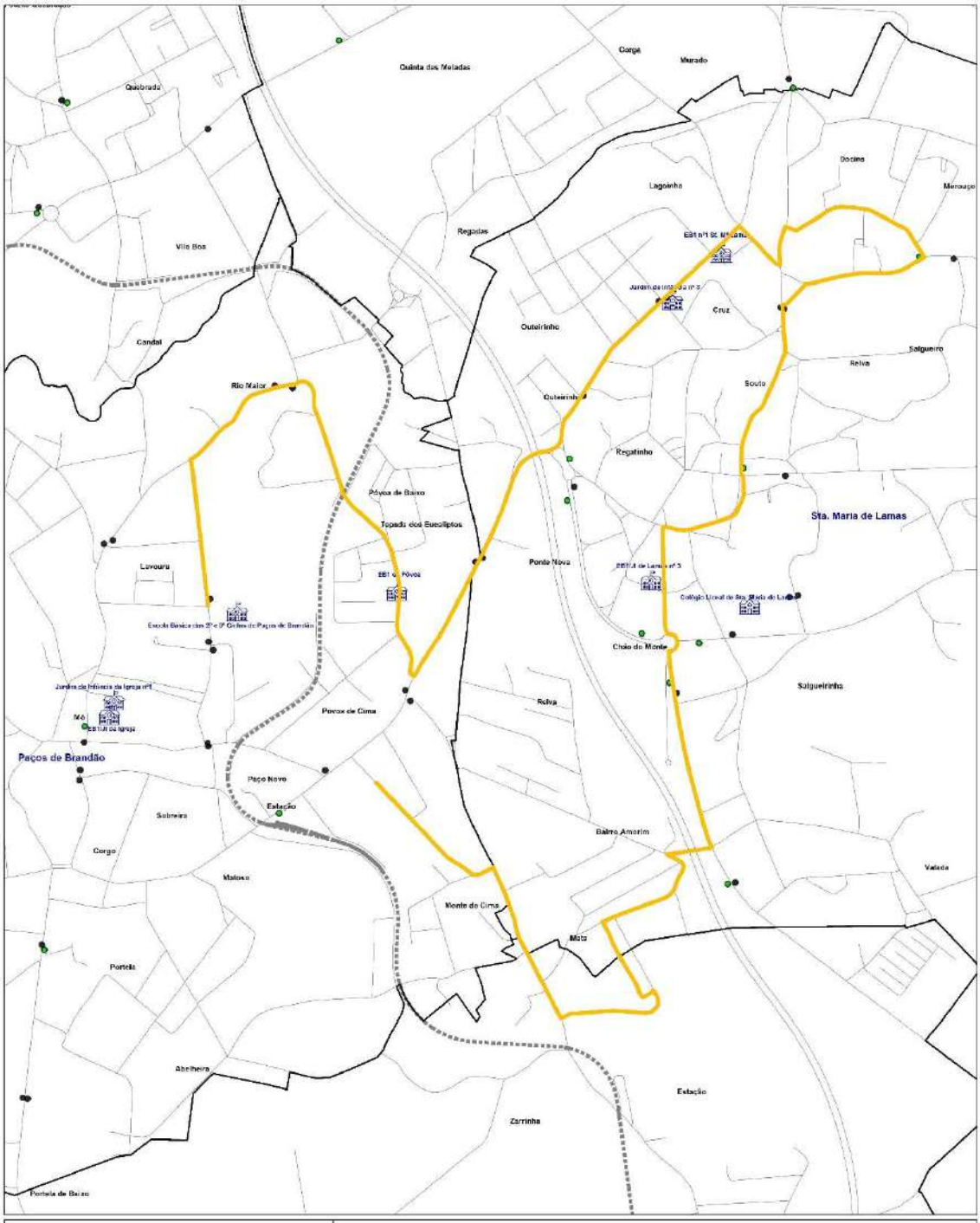


**Agrupamento de Escolas de Paços de Brandão**

**Lote 15**

- Paragens com Abrigo
- Paragens

Itinerário - transporte de alunos do ensino inclusão de Paços de Brandão para a EB Lamas 1 e de Rio Maior e Santa Maria de Lamas para a EB de Paços de Brandão - 7.200 metros

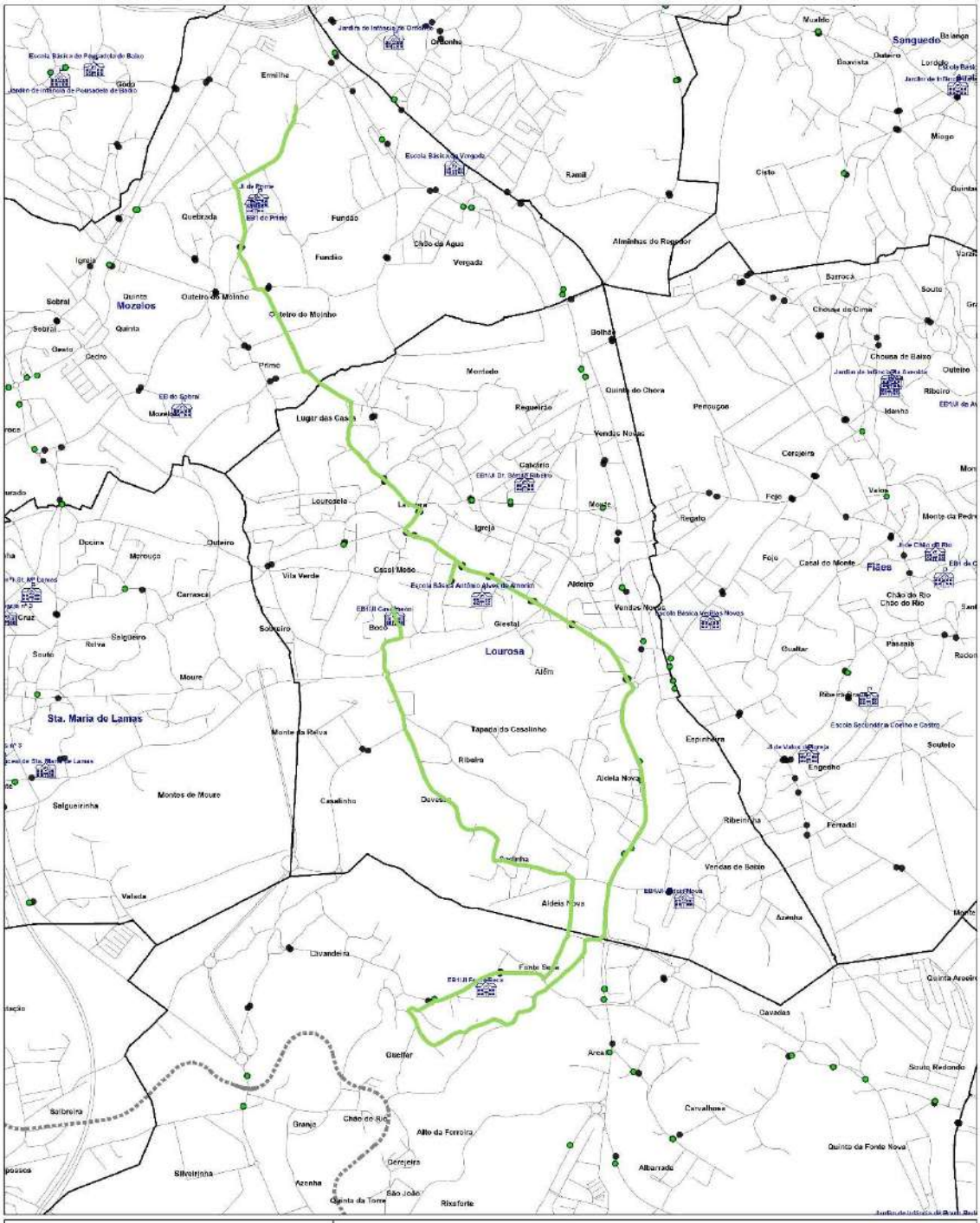


**Agrupamento de Escolas Dr. Alves Amorim**

**Lote 16**

- Paragens com Abrigo
- Paragens

Itinerário - transporte de alunos do ensino inclusivo das freguesias de Mozelos e Lourosa para a escola EB Casalinho, JI Fonte Seca, JI Primo e EB Antonio Alves Amorim, Lourosa - 10.190 metros

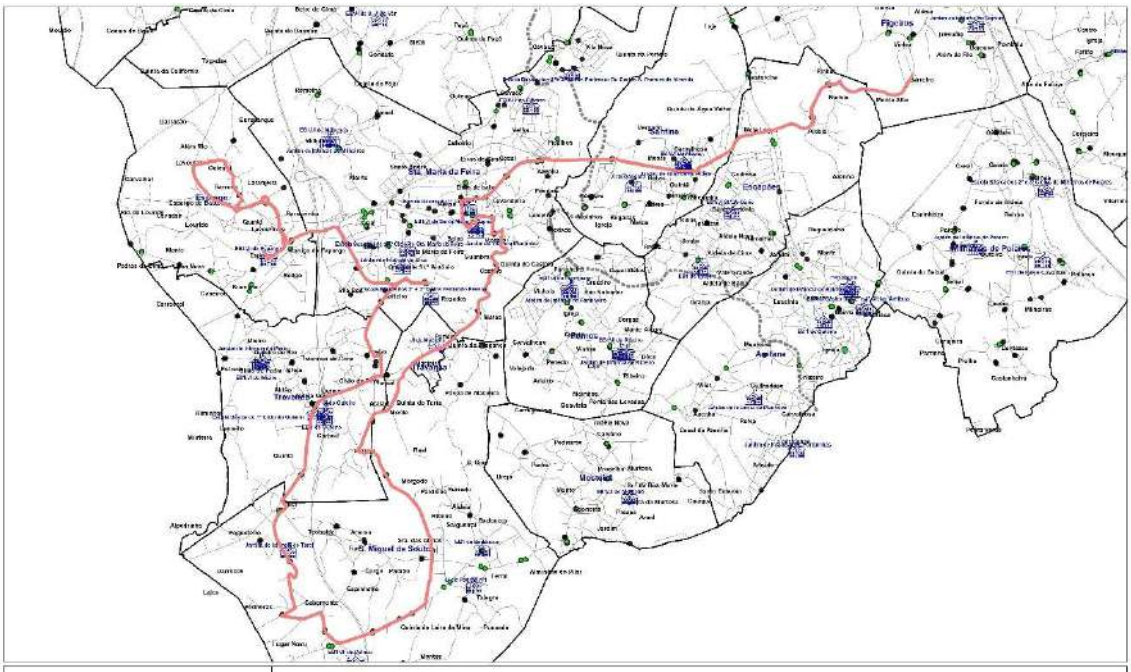

**Agrupamento de Escolas Fernando Pessoa**

**Lote 17**

- Paragens com Abrigo
- Paragens

Itinerário - transporte de alunos do ensino inclusivo das freguesias de Travanca, Souto e Pigeiros para a EB Fernando Pessoa e da freguesia de Espargo para a EB Espargo - 27.100 metros

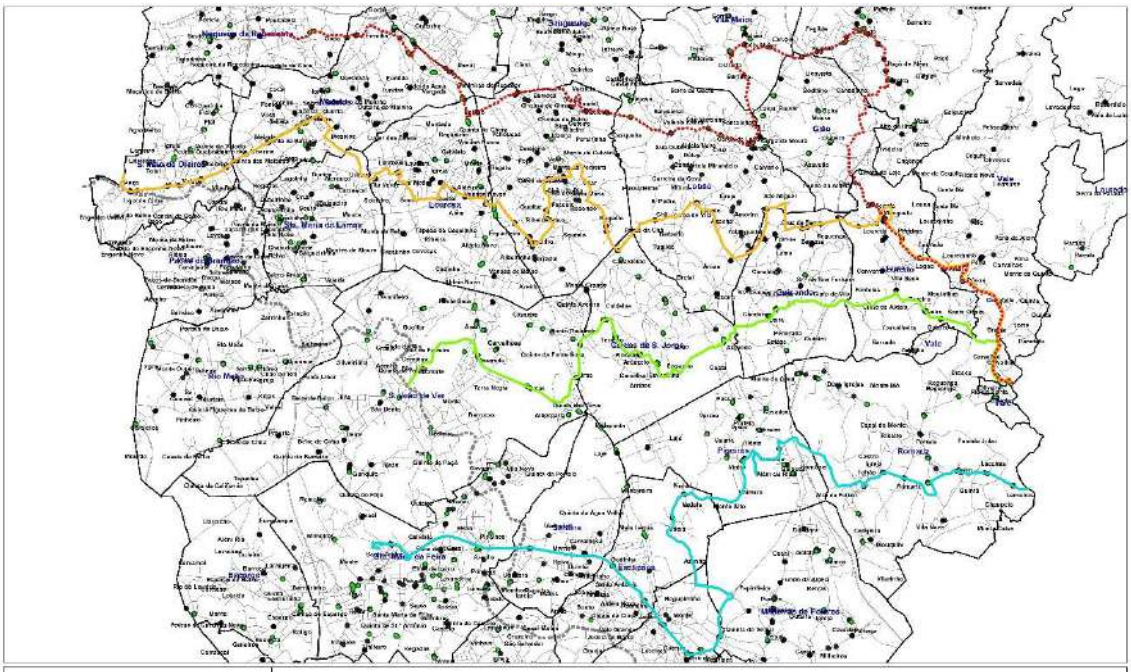

**Agrupamento de Escolas de Escariz - Arouca**

**Lote 16**

- Paragens com Abrigo
- Paragens

Itinerário 1 - transporte de alunos do ensino inclusivo de N. Regedoura, Morelos, Argoncilhe, Vila Maior e Canedo para o Agrupamento de Escolas de Escariz - 27.500 metros

Itinerário 2 - transporte de alunos do ensino inclusivo de S. P. Cleiros, Mozelos, Lourosa, Fiães, Lobão, Louredo e Vale para o Agrupamento de Escolas de Escariz - 29.000 metros

Itinerário 3 - transporte de alunos do ensino inclusivo de S. João de Ver e Caldas S. Jorge para o Agrupamento de Escolas de Escariz - 18.800 metros

Itinerário 4 - transporte de alunos do ensino inclusivo de S. M. Feira, Arrifana, Pigeiros e Milheirós Poiares para o Agrupamento de Escolas de Escariz - 24.800 metros

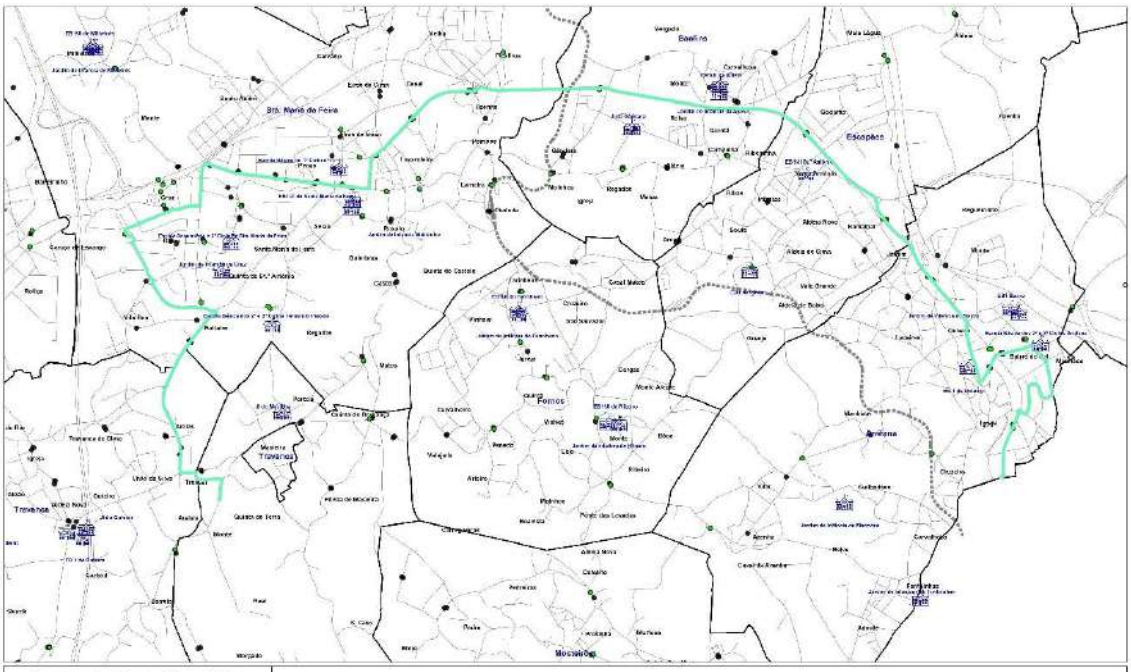

**Agrupamento de Escolas Oliveira Júnior**
**Agrupamento de Escolas Dr. Ferreira da Silva**

**Lote 19**

- Paragens com Abrigo
- Paragens

Itinerário - transporte de alunos do ensino inclusivo das freguesias de Souto, Feira e Arrifana para S. J. Madeira e de Arrifana para Cucujães - 18.800 metros

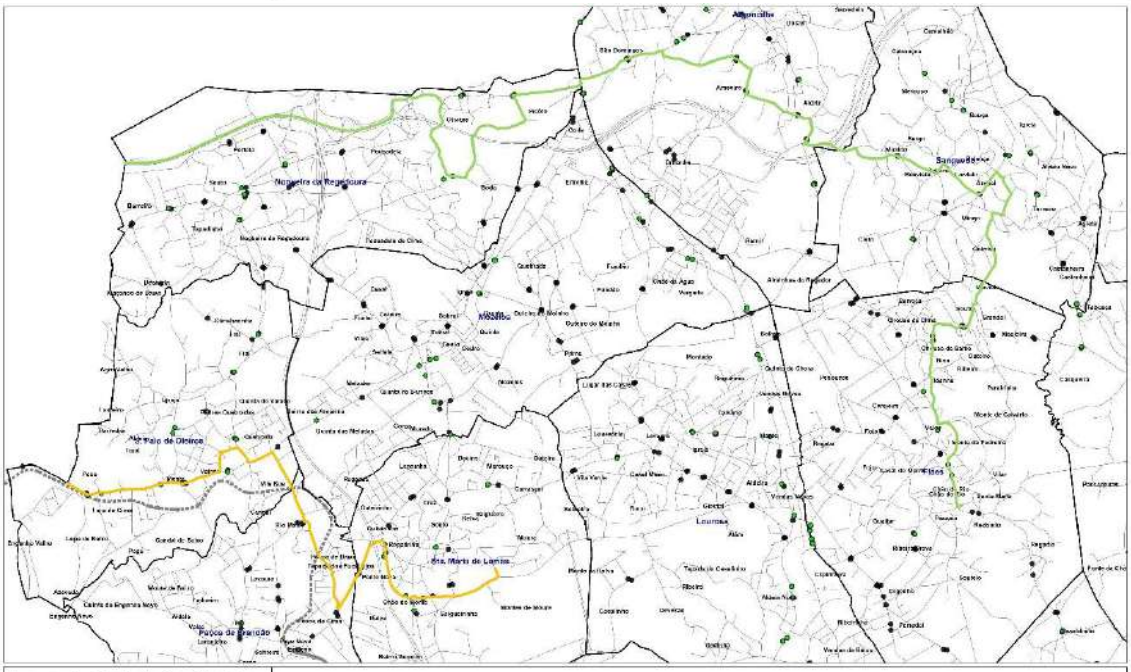

**Agrupamento de Escolas Dr. Manuel Laranjeira - Espinho**

**Lote 20 - Mapa 1**

- Paragens com Abrigo
- Paragens

Itinerário 1 - transporte de alunos do ensino inclusivo de Sangueda e N. Regedoura para a Escola Secundária Dr. Manuel Laranjeira, Escola Profissional de Espinho e EB Sá Couto - 18.400 metros

Itinerário 2 - transporte de alunos do ensino inclusivo de S. M. Lamas e S. Paio Oleiros para a Escola Secundária Dr. Manuel Laranjeira e EB Sá Couto - 10.600 metros

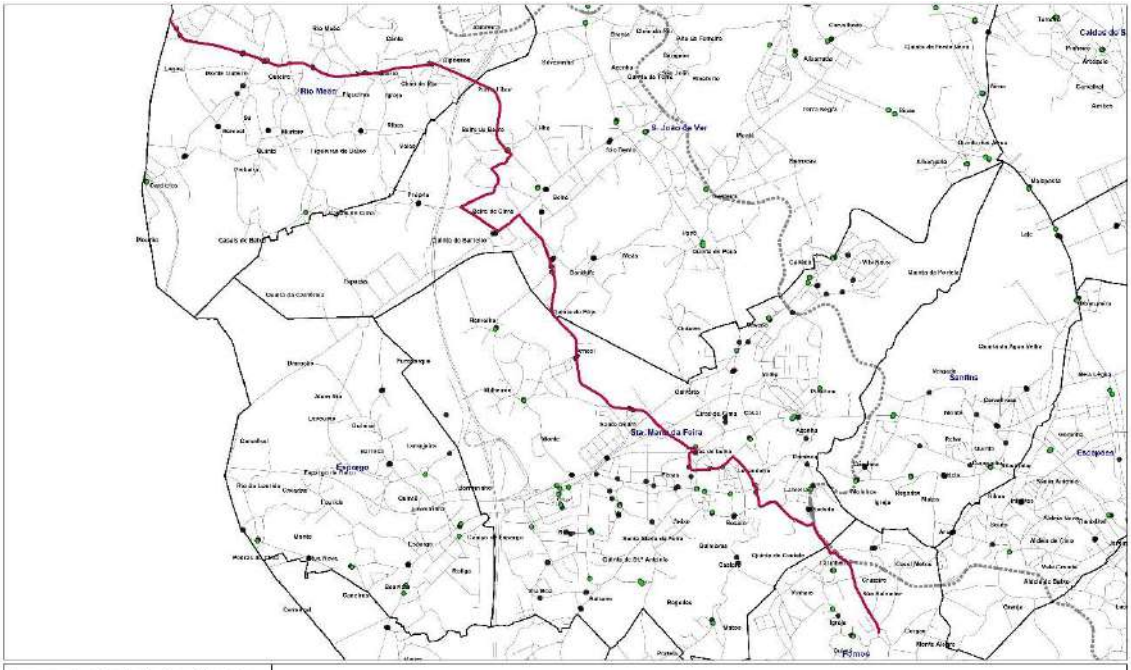


**Agrupamento de Escolas Dr. Manuel Laranjeira - Espinho**

**Lote 20 - Mapa 2**

- Paragens com Abrigo
- Paragens

Itinerario - transporte de alunos do ensino inclusivo de Fornos e S. J. Ver para a Escola Secundária Dr. Manuel Laranjeira e EB Sá Couto - 15.700 metros

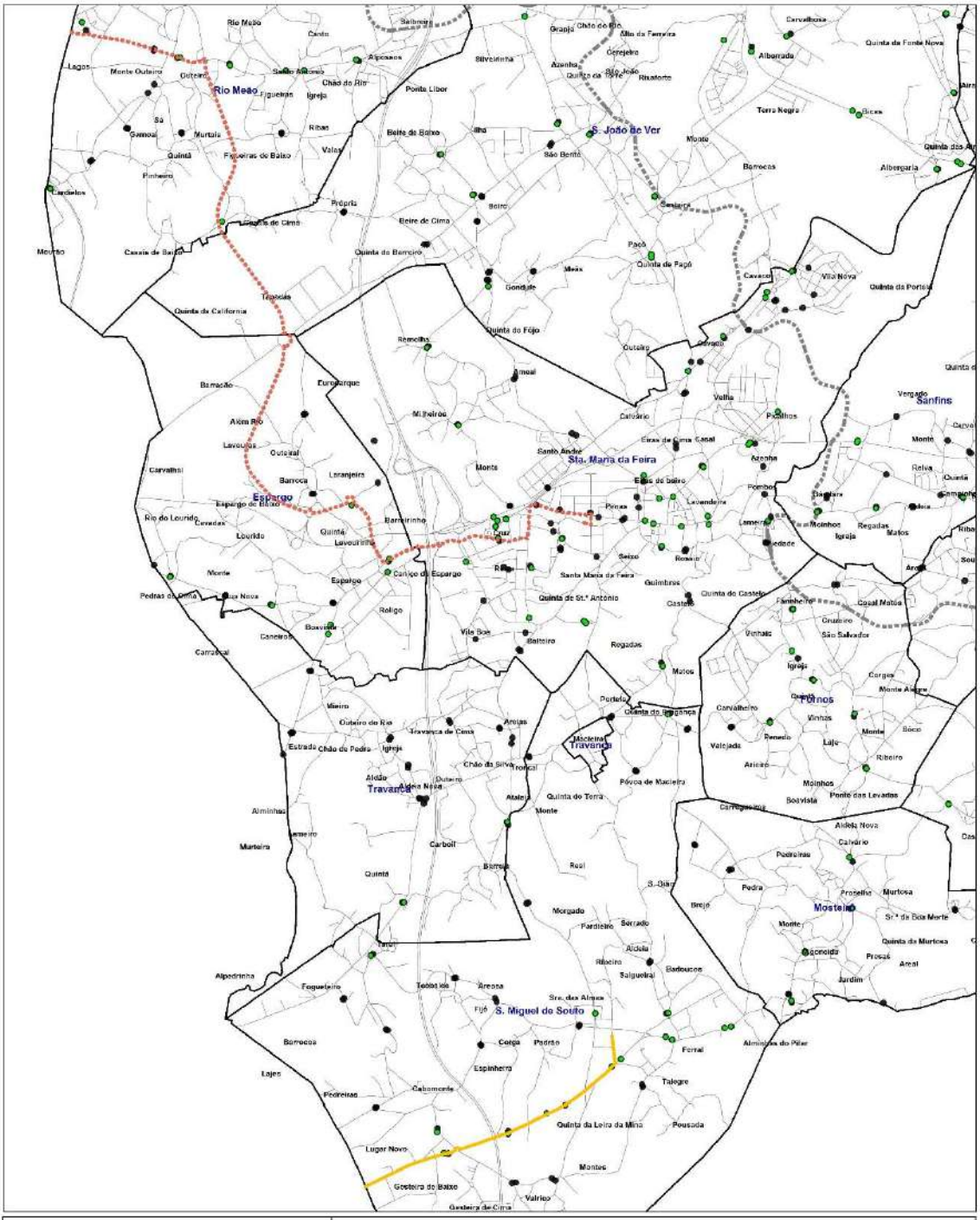


**Agrupamento de Escolas de Ovar**

**Lote 20 - Mapa 3**

- **Paragens com Abrigo**
- **Paragens**

Itinerário 1 - transporte de aluno do ensino inclusivo de S. M. Feira para a EB Florbela Espanca, Esmoriz - 10.300 metros

Itinerário 2 - transporte de aluno do ensino inclusivo do Souto para a EB S. Donato, Ovar - 5.200 metros