



Santa Maria da Feira

POMBOS

Câmara Municipal de Santa Maria da Feira

FEIRA

LAMEIRAS

Museu Convento dos Loios

Sanfins

N109-4

SEIXO

Perlim

Castelo de Santa Maria da Feira

VINHAIS

# Plano de Transportes Escolares

## *Ano Letivo 2021/2022*



## **Índice**

Introdução	3
Enquadramento legal	3_4
Caraterização da rede pública de estabelecimentos de ensino de Educação Pré-escolar, Ensino Básico e Secundário	5_6
Normas e procedimentos	6_7
Alunos com Dificuldades de Locomoção	8
Percursos de risco ou com mobilidade condicionada	8
Circuitos especiais de transportes escolares	8_11
Áreas de influência pedagógica dos estabelecimentos de ensino	12_13
Parecer do Conselho Municipal da Educação	14
Previsão do número de alunos com transporte escolar no ano letivo 2021/2022	15_18
Previsão do número total de alunos a transportar no ano letivo 2021/2022	19
Escola EB António Alves Amorim	21_26
Escola EB de Argoncilhe	27_35
Agrupamento de Escolas de Arrifana	36_44
Escola EB de Canedo	45_54
Escola EB da Corga do Lobão	55_62
Escola EB Fernando Pessoa	63_69
Escola EB de Paços de Brandão	70_76
Escola Básica e Secundária Coelho e Castro	77_84
Agrupamento de Escolas de Santa Maria da Feira	85_99
Anexos	100_105
Anexo 1-Legislação	
Anexo 2-Circuitos especiais de transportes escolares	

## **Introdução**

A educação e a formação constituem pilares fundamentais para o desenvolvimento sustentável de qualquer comunidade. A preocupação com o desenvolvimento educacional, da formação e da qualificação dos cidadãos é uma questão transversal e preponderante no desenho e implementação da política municipal, sendo crescentes as responsabilidades e competências no que respeita à educação, com enfoque particular no planeamento, gestão e desenvolvimento da educação pré-escolar e do 1º ciclo do ensino básico. O Município de Santa Maria da Feira reconhece o papel determinante que a educação detém no desenvolvimento integrado das comunidades, e assume a intervenção no setor da educação como uma prioridade da sua atuação política, nomeadamente através da intervenção de uma forma mais intensa no ordenamento da rede educativa e na qualidade da educação e formação, de acordo com um projeto de desenvolvimento integral e promocional de todos os cidadãos.

Este documento foi elaborado tendo por base o desígnio de contribuir para a Agenda 2030, dos 17 Objetivos alicerçados em 169 metas, enquanto passos identificados para a garantia de um Mundo mais justo, mais digno, mais inclusivo e sustentável, desde a erradicação da pobreza e da fome à igualdade de género e saúde de qualidade, da água potável e saneamento ao trabalho digno e crescimento económico, da redução das desigualdades à educação de qualidade, das energias renováveis à ação climática.

O plano de transporte escolar enquadra-se numa política de apoio às famílias, através da organização e funcionamento de uma rede de transportes entre a residência dos alunos e os estabelecimentos de ensino do Concelho e ao mesmo tempo pretende promover, desde cedo, a utilização do transporte público e facilitar o acesso ao ensino.

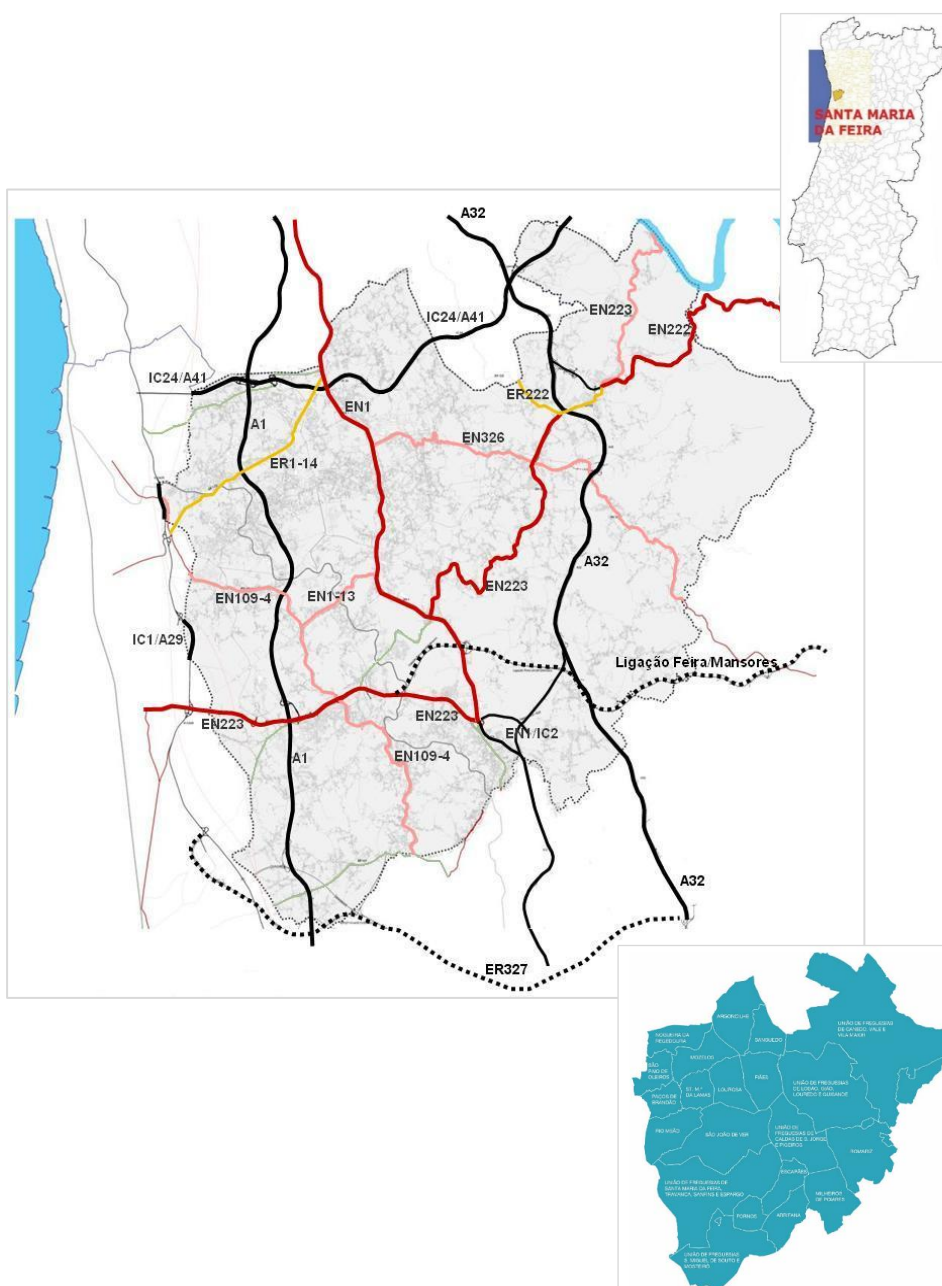
## **Enquadramento Legal**

A organização e gestão dos transportes escolares constituem competência dos Municípios desde o ano de 1984, e tem como premissa assegurar a igualdade de oportunidades de acesso à educação pré-escolar e à educação escolar, incluindo os alunos abrangidos por medidas adicionais e seletivas no âmbito da educação inclusiva.

<b>Diploma</b>	<b>Objeto</b>
Decreto-Lei nº 299/84, de 5 de setembro	Regula a transferência para os municípios das novas competências em matéria de organização, financiamento e controle de funcionamento dos transportes escolares
Lei nº 13/2006, de 17 de abril	Define o regime jurídico do transporte coletivo de crianças e jovens até aos 16 anos.
Decreto-Lei nº 186/2008, de 19 de setembro	Procede à terceira alteração ao Decreto-Lei n.º 299/84 de 5 de Setembro, criando o passe escolar “ <a href="mailto:4_18@escola.tp">passe 4_18@escola.tp</a> ”
Portaria nº 138/2009, de 3 de fevereiro	Define as condições de atribuição do «passe escolar <a href="mailto:4_18@escola.tp">4_18@escola.tp</a> » e os procedimentos relativos à operacionalização do sistema que lhe está associado, nos termos previstos pelos Decretos-Leis nº 299/84 e 186/2008, respetivamente de 5 e 19 de setembro.
Portaria nº 982-A/2009, de 2 de setembro	Introduz alterações que simplificam os procedimentos operacionais e, simultaneamente, permitem um maior controlo sobre a qualidade da informação exigida aos operadores de transporte, de modo a conferir maior segurança ao sistema de atribuição do passe escolar.
Decreto-Lei nº 176/2012, de 2 de agosto	Introduz alterações ao decreto-lei nº 299/84 de 5 de setembro, consagrando a atribuição deste subsídio, a 100%, aos alunos do ensino secundário com necessidades educativas especiais.
Lei nº 75/2013, de 12 de setembro	Estabelece o regime jurídico das autarquias locais, aprova o estatuto das entidades intermunicipais, estabelece o regime jurídico da transferência de competências do Estado para as autarquias locais e para as entidades intermunicipais e aprova o regime jurídico do associativismo autárquico.
Decreto-Lei nº 21/2019, de 30 de janeiro	Concretiza a transferência de competências para os órgãos municipais e das entidades intermunicipais no domínio da educação, ao abrigo dos artigos 11º e 31º da Lei nº 50/2018, de 16 de agosto.

## Caraterização da rede pública de estabelecimentos de ensino de Educação Pré-escolar, Ensino Básico e Secundário

O concelho de Santa Maria da Feira situa-se no distrito de Aveiro e a Sul da Área Metropolitana do Porto. Possui um importante conjunto de vias de comunicação, que lhe garantem proximidade dos grandes centros urbanos do Porto, Aveiro e Coimbra e uma área de cerca de 215 km<sup>2</sup>, sendo constituído por 21 freguesias, com características muito heterogéneas:





Ao nível da Rede Escolar é constituído por vários Estabelecimentos de Ensino:

<b>Tipos de Estabelecimentos de Ensino</b>	<b>N.º de Estabelecimentos de Ensino</b>
Agrupamentos de Escolas	9
Jardins de Infância	27
Escolas Básicas/Jardins de Infância	30
Escolas Básicas 1.º CEB	20
Escolas Básicas c/ 2.º e 3.º CEB	11
Escolas c/ Ensino Secundário	3
Escolas Profissionais	1
Escolas de Ensino Privado	3
Estabelecimentos de Ensino Superior	2
N.º de Bibliotecas Escolares 1.º CEB	21
N.º de Bibliotecas Escolares 2.º, 3.º e secundário	12

De acordo com as especificidades apresentadas por parte dos nossos alunos e do meio empresarial envolvente, a oferta formativa tem sido cada vez mais diversificada, permitindo que os alunos não se desloquem para escolas dos concelhos limítrofes e a diminuição dos gastos do Município nas participações dos transportes escolares. Contudo, sempre que não exista determinada oferta formativa no concelho de Santa Maria da Feira, é financiado 100% do valor do transporte escolar para todos os alunos que frequentem qualquer nível de ensino num Estabelecimento de outro concelho.

Por outro lado, sempre que os meios de transporte coletivos não satisfaçam regularmente as necessidades de transporte apresentadas pelos alunos são adjudicados circuitos especiais, tal como é previsto na Legislação que vigora atualmente.

### **Normas e procedimentos**

De acordo com o nº1, alínea gg), do Artigo 33º da Lei nº 75/2013 de 12 de setembro, que estabelece o regime jurídico de transferência de competências do Estado para as autarquias locais, compete à Câmara Municipal assegurar, organizar e gerir os transportes escolares. A restante Legislação que regula o funcionamento do programa de transportes escolares está devidamente assinalada nos anexos do presente plano de transportes escolares.

Anualmente é elaborado um plano de transportes escolares, onde é feita uma previsão dos transportes que irão ser necessários para o ano letivo seguinte, de acordo com os

dados fornecidos por parte dos vários Estabelecimentos de Ensino do Concelho e empresas de transportes.

Atualmente vivemos momentos difíceis causados pela Pandemia do COVID-19, decretada pela Organização Mundial de Saúde a 11 de março de 2020, sendo importantíssimo estarmos atentos a todas as medidas de prevenção aconselhadas no que concerne à utilização dos transportes escolares, nomeadamente o uso de máscara, distanciamento físico, quer durante o período de espera, quer durante a utilização do transporte, a constante higienização das mãos e evitar o contacto manual com as superfícies. Neste sentido, o presente Plano de Transportes adequar-se-á à evolução da Pandemia, em qualquer altura do ano letivo 2021/2022, tendo sempre como principal preocupação a segurança e saúde de todos os alunos e todas as orientações emanadas pela DGS.

No que diz respeito à requisição do transporte escolar, cada encarregado de educação /aluno deverá efetuar a sua candidatura através da Plataforma SIGA, para que posteriormente se efetue a análise da atribuição desta participação, tendo por base todos os pressupostos expressos na Legislação que vigora atualmente. Neste sentido, é concedido transporte escolar a todos os alunos que residam a mais de 3 km do Estabelecimento de Ensino que frequentam e não se matriculem contrariando as normas estabelecidas de encaminhamento de matrícula.

Quando os alunos frequentam estabelecimentos de ensino fora das áreas de influência pedagógica, é apenas concedido transporte escolar aos alunos:

- Que não tenham vaga no curso pretendido na área de influência pedagógica;
- Comprovem que o curso que pretendem não existe na escola da área de influência pedagógica;
- Desde que frequentem a escola mais próxima da sua residência.

Por outro lado, os alunos que não estejam abrangidos pela Legislação dos transportes escolares, podem optar por um passe único:

- Passe Sub13 (idades compreendidas entre 4 e 12 anos) – passe gratuito, que tem apenas um custo inicial do cartão no valor de 6€;
- Passe 13\_18 (idades compreendidas entre 13 e 18 anos).

### **Alunos com dificuldades de locomoção**

De acordo com a alínea b), do n.º 1 do Artigo 20.º do Decreto-Lei n.º 21/2019 de 30 de janeiro, os alunos com dificuldade de locomoção que beneficiam de medidas ao abrigo da educação inclusiva, independentemente da distância da sua residência ao Estabelecimento de Ensino que frequentam, têm o seu transporte escolar gratuito.

A organização deste transporte poderá ser facilitada através dos meios disponibilizados pelo Município ou através de serviços de aluguer, tendo em conta as necessidades específicas de cada aluno.

### **Percursos de risco ou com mobilidade condicionada**

O Município em articulação com os Estabelecimentos de Ensino, podem conceder transporte escolar aos alunos que, apesar de não cumprirem integralmente o preceituado na Legislação, residam ou tenham necessidade de se deslocar por percursos que, percorridos a pé, constituam um risco físico para os estudantes, nomeadamente zonas despovoadas, íngremes, sem passeios ou com pouca iluminação. A concessão de transporte escolar nas situações descritas anteriormente ou noutras não previstas deverá ser devidamente analisada e fundamentada pelo Município e pelos Estabelecimentos de Ensino.

### **Circuitos especiais de transportes escolares**

Todos os anos letivos, ao reordenar a rede escolar, existe a necessidade de transportar alunos para outros Estabelecimentos de Ensino, sendo necessário realizar um concurso público para a prestação de serviços de aluguer de circuitos especiais de transportes escolares, com a duração de um ano letivo, cujos mapas com os itinerários necessários para o ano letivo 2021/2022 fazem parte dos anexos deste plano de transportes escolares:

#### **Lote 1**

- **Circuitos 1 e 2** – Transporte de alunos de diversas localidades de Canedo para a Escola Básica de Canedo, Escola Básica da Presinha e JI de Vila Maior.

#### **Lote 2**

- Transporte de alunos do lugar de Rebordelo (Canedo) para a EB de Canedo.



**Lote 3**

- Transporte de alunos do lugar de Rebordelo (Canedo) para a EB23 de Canedo.

**Lote 4**

- Transporte de alunos entre a EB de Canedo e as piscinas de Fiães.

**Lote 5**

- Transporte de alunos entre a EB23 de Canedo e a Academia de Música de Paços de Brandão.

**Lote 6**

- Transporte de alunos das Escolas EB de Outeiro, JI e EB do Mieiro para o Salão Paroquial de Travanca (hora de almoço) e vice-versa (após almoço).

**Lote 7**

**Circuito 1**

- Transporte de alunos do lugar de Pessegueiro – Vale (e outros lugares limítrofes) para a EB da Póvoa – Vale, transportando de seguida alunos do lugar de Parada – Louredo (e outros lugares limítrofes) para a Escola Básica de Louredo (Centro Escolar de Louredo);

**Circuito 2**

- Transporte de alunos entre a EB da Corga do Lobão e as piscinas de Fiães.

**Lote 8**

- Transporte de alunos entre o JI Fornos (Guisande), passando pelas antigas instalações da EB Viso até à EB de Louredo (Centro Escolar).

**Lote 9**

- Transporte de alunos entre o lugar de Estoze (Guisande) e a EB da Corga do Lobão.

**Lote 10**

**Circuito 1**

- Transporte de alunos dos lugares de Manhouce, Adoufe, Fontainhas e Carvalhosa (e outros lugares limítrofes) para a Escola EB 2/3 de Arrifana, EB Bairro (com jardim de Infância e 1.º ciclo) e EB Outeiro;

## **Circuito 2**

- Transporte de alunos dos lugares de Duas Igrejas, Reguenga, Oliveira e Carvalhal (e outros lugares limítrofes) para a EB de Igreja (pode ser necessário transporte para o Jardim de Infância de Igreja (Goim) e entre os dois Estabelecimentos de Ensino).

### **Lote 11**

- Transporte de alunos entre a EB Arrifana e as piscinas de Santa Maria da Feira.

### **Lote 12**

- Transporte de alunos do lugar de Nadais (e outros lugares limítrofes) para o JI e EB de Escapães.

### **Lote 13**

- Transporte de alunos entre Fafião (Romariz), Gândara (Milheirós de Poiares) e outros lugares limítrofes para a EB Pigeiros.

### **Lote 14**

- Transporte de alunos entre Nadais (Escapães) e a EBS de Arrifana.

### **Lote 15**

- Transporte de alunos entre a EBS de Arrifana e a EB23 de Milheirós de Poiares.

### **Lote 16**

- Transporte de alunos de vários lugares de Canedo para a Escola Básica e Secundária Coelho e Castro – Fiães.

### **Lote 17**

- Transporte de alunos do Vale e Louredo para a Escola Básica e Secundária Coelho e Castro – Fiães.

### **Lote 18**

- Transporte de alunos entre a Escola Secundária Coelho e Castro e as piscinas de Fiães.

### **Lote 19**

- Transporte de alunos entre a Escola Secundária Coelho e Castro e o Centro Hípico de Travanca (Santa Maria da Feira).

**Lote 20**

- Transporte de alunos de Canedo, Vale e Lobão para a EB de Paços de Brandão.

**Lote 21**

- Transporte de alunos de Rio Meão e Paços de Brandão para o JI de Santo António (Rio Meão), JI de Igreja (Paços de Brandão) e EB da Póvoa (Paços de Brandão).

**Lote 22**

- Transporte de alunos entre Rio Meão e outros lugares limítrofes e a EB N.º 3 de Lamas.

**Lote 23**

- Transporte de alunos entre cadinha (Lourosa) e outros lugares limítrofes e o JI de Casalmeão (Lourosa).

**Lote 24**

- Transporte de alunos entre o Bairro de S. João (Argoncilhe) e outros lugares limítrofes e a EB de Aldriz.

**Lote 25**

- Novos percursos não previsíveis de transporte de alunos.

**Lote 26**

- Novos percursos não previsíveis de transporte de alunos.

**Lote 27**

- Novos percursos não previsíveis de transporte de alunos.

Para além dos circuitos mencionados, serão transportados alunos nas viaturas do Município ou em táxis, ressalvando que todos os circuitos especiais mencionados anteriormente, poderão sofrer ligeiras alterações no início ou no decorrer do ano letivo, em consequência das matrículas recebidas por parte dos vários Estabelecimentos de Ensino.

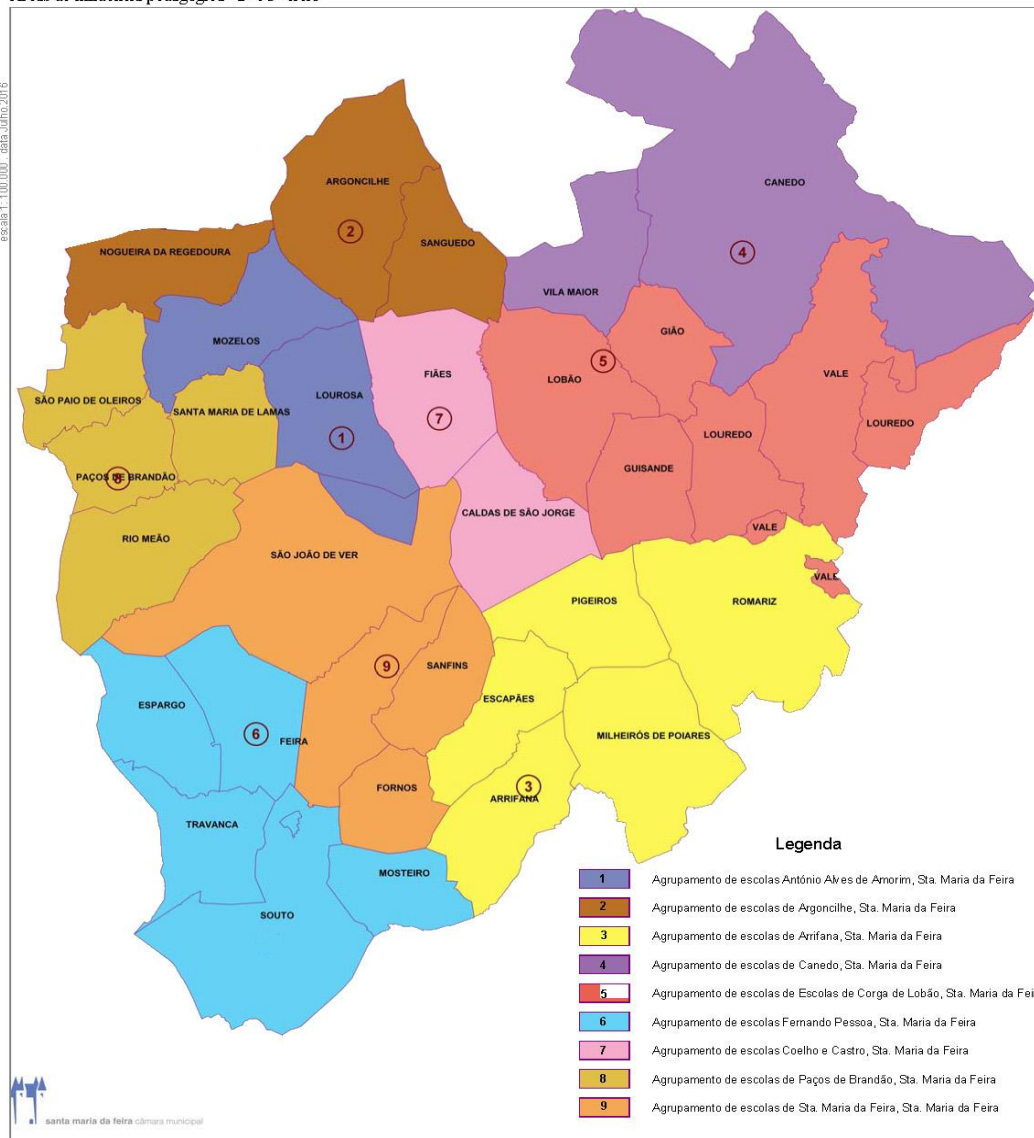
**Áreas de influência pedagógica dos Estabelecimentos de Ensino**

**2.º e 3.º ciclo**

# concelho de santa maria da feira

sistema municipal de informação geográfica

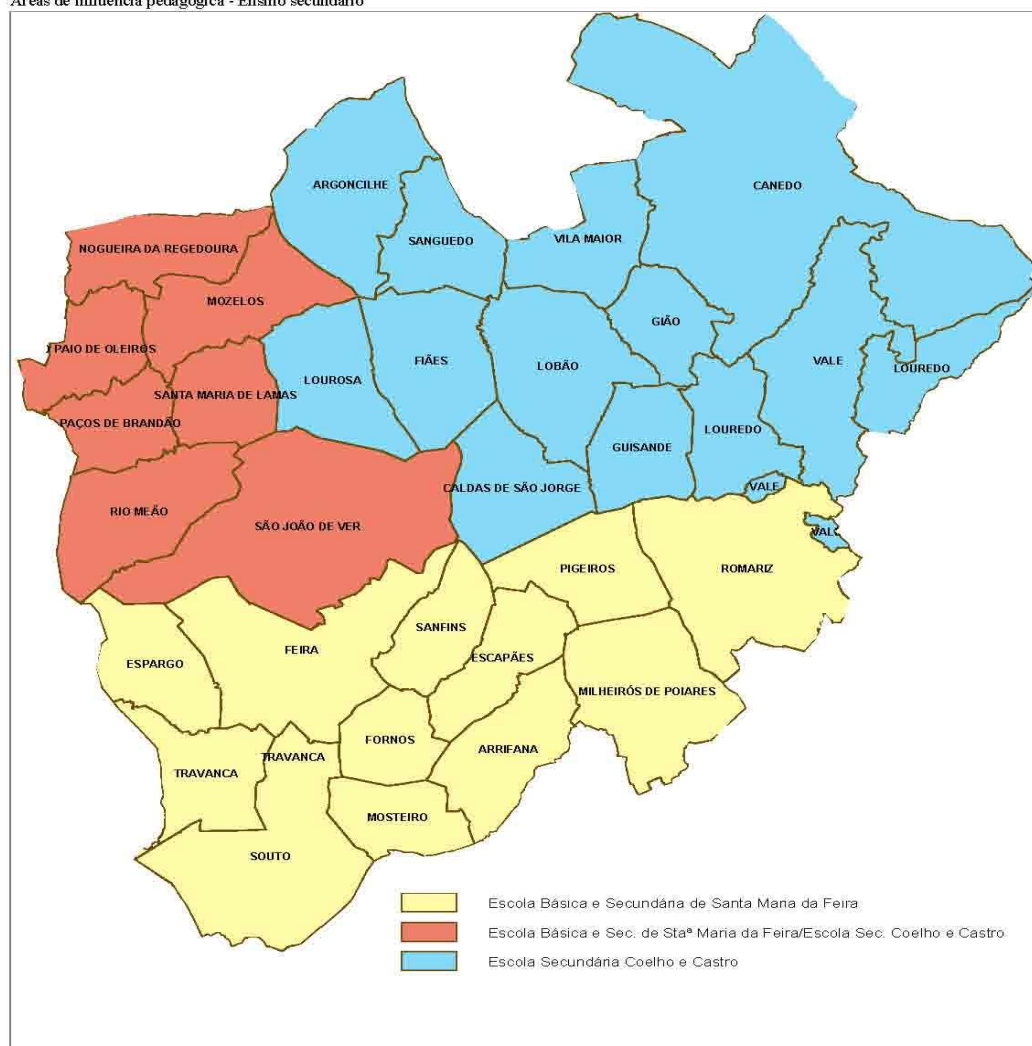
Transportes escolares  
Áreas de influência pedagógica - 2º e 3º ciclo



## Ensino Secundário



Transportes escolares  
Áreas de influência pedagógica - Ensino secundário



**Parecer do Conselho Municipal de Educação**

O presente Plano de Transportes obteve parecer favorável na reunião do Conselho Municipal, realizada no dia 9 de julho de 2021.



Previsão do n.º de alunos com transporte escolar no ano letivo 2021/2022

❖ Previsão do n.º de alunos que utilizarão transportes públicos

<b>Nº de passes escolares previstos para alunos que frequentam Estabelecimentos de Ensino do Concelho</b>				
	2ºciclo	3ºciclo	Secundário	Total
EB António Alves Amorim	80	154		234
EB de Argoncilhe	131	152		283
Agrupamento de Escolas de Arrifana (EBS de Arrifana + EB de Milheirós de Poiares)	26	91	33	150
EB de Canedo	62	115		177
EB da Corga do Lobão	70	110		180
EB Fernando Pessoa	103	117		220
EB de Paços de Brandão	152	226		378
EBS Coelho e Castro	56	93	283	432
Agrupamento de Escolas de Santa Maria da Feira (EBS de Santa Maria da Feira da Feira + EB Prof. Dr. Ferreira de Almeida)	98	200	786	1084
<b>Total de passes escolares previstos</b>	<b>778</b>	<b>1258</b>	<b>1102</b>	<b>3138</b>

<b>Nº de passes escolares previstos para alunos que frequentam Estabelecimentos de Ensino pertencentes a outros concelhos</b>				
	2ºciclo	3ºciclo	Secundário	Observações
Escola secundária dos Carvalhos			2	Alteração de morada e Plano Curricular
Escola Macedo Fragateiro (Ovar)		1		Inexistência de vaga no N/Concelho
Escola Artística de Soares dos Reis			1	Inexistência da oferta formativa no Concelho
	0	1	3	
<b>Total de passes escolares previstos</b>	<b>4</b>			

❖ **Previsão do n.º de alunos que utilizarão circuitos especiais**

<b>Previsão do n.º de alunos transportados pelas viaturas do Município</b>				
	Pré Escolar	1.º ciclo	2.º ciclo	3.º ciclo
Transporte de um aluno autista para Ovar			1	
Transporte de uma aluna NEE para o JI do Pereiro	1			
Transporte de alunos para a EB de Igreja - Lobão		1		
Transporte de um aluno autista para Escariz	1			
Transporte de um aluno para a EB Gião		1		
Transporte de alunos da Obra Frei Gil para a EB de Canedo				4
	2	2	1	4
<b>Previsão do n.º total de alunos transportados</b>	<b>9</b>			

Previsão do n.º de alunos que utilizarão viaturas em regime de aluguer					
	JI / 1.º ciclo	2ºciclo	3ºciclo	Secundário	Total
Autocarros/ Mini Bus					
Transporte de alunos entre várias localidades de Canedo e as escolas: EB de Canedo, EB da Presinha e JI de Igreja (Vila Maior)	100				100
Transporte de alunos entre a EB do Outeiro, EB do Mieiro e o Salão Paroquial de Travanca (hora do almoço)	69				69
Transporte de alunos para a EB da Póvoa e a EB de Louredo	15				15
Transporte de alunos de Manhouce e outros lugares limítrofes para a EB de Arrifana, EB do Outeiro e EB do Bairro	11	12	21	6	50
Transporte de alunos entre a EB da Corga do Lobão e as piscinas de Fiães		7	10		17
Transporte de alunos para o JI e EB de Romariz	15				15
Transporte de alunos entre a EB de Milheirós de Poiares e a EB de Arrifana		20			20
Transporte de alunos entre a Escola Secundária Coelho e Castro e o Centro Hípico de Santa Maria da Feira		12			12
Táxis					
Transporte de alunos para a EB de Pigeiros	2				2
Transporte de alunos de Rio Meão e Paços de Brandão para o JI de Santo António (Rio Meão), JI de Igreja (Paços de Brandão) e EB da Póvoa (Paços de Brandão).	3				3
Transporte de alunos entre Rio Meão e outros lugares limítrofes e a EB N.º 3 de Lamas	2				2
Transporte de alunos entre Cadinha (Lourosa) e outros lugares limítrofes e o JI de Casalmeão (Lourosa)	2				2
Transporte de alunos entre o Bairro de S. João (Argoncilhe) e outros lugares limítrofes e a EB de Aldriz	1				1
Transporte de alunos entre Rebordelo e a EB23 de Canedo			4		4
Transporte de alunos entre Rebordelo e a EB de Canedo	1	2			3

Carrinhas

Transporte de alunos entre EB de Canedo e piscinas de Fiães		4	4		8
Transporte de alunos entre a Escola Secundária Coelho e Castro e as piscinas de Fiães	3	3			6
Transporte de alunos entre Nadais e a EB e JI de Escapães	5				5
Transporte de alunos entre a EB de Canedo e a academia de Paços de Brandão		4			4
Transporte de alunos entre Viso-Guisande e a EB de Louredo		6			6
Transporte de alunos entre Nadais e a EB de Arrifana		3	1		4
Transporte de alunos entre a Escola secundária de Fiães e as piscinas de Fiães					0
Transporte de alunos entre EB de Arrifana e as piscinas de Santa Maria da Feira		6			6
Transporte de alunos entre vários locais de Canedo e a EBS Coelho e Castro				6	6
Transporte de alunos de Canedo, Vale e Lobão para a EB23 de Paços de Brandão			4		4
Transporte de alunos do Vale e Louredo para a Escola Básica e Secundária Coelho e Castro - Fiães				4	4
Transporte de alunos entre Estoze e a EB da Corga do Lobão			4		4
<b>Previsão do n.º total de alunos a transportar</b>	<b>229</b>	<b>79</b>	<b>48</b>	<b>16</b>	<b>372</b>

Previsão do n.º total de alunos a transportar no ano letivo 2021/2022 (estes valores incluem n.º de passes escolares e todo o tipo de circuitos especiais)

JI e 1.ºCiclo	2ºCiclo	3ºCiclo	Secundário
233	858	1311	1121
<b>3523</b>			

# **Escolas Básicas e Secundárias do Concelho de Santa Maria da Feira**





## Agrupamento de Escolas António Alves Amorim

➤ Localização do Agrupamento no Concelho de Santa Maria da Feira

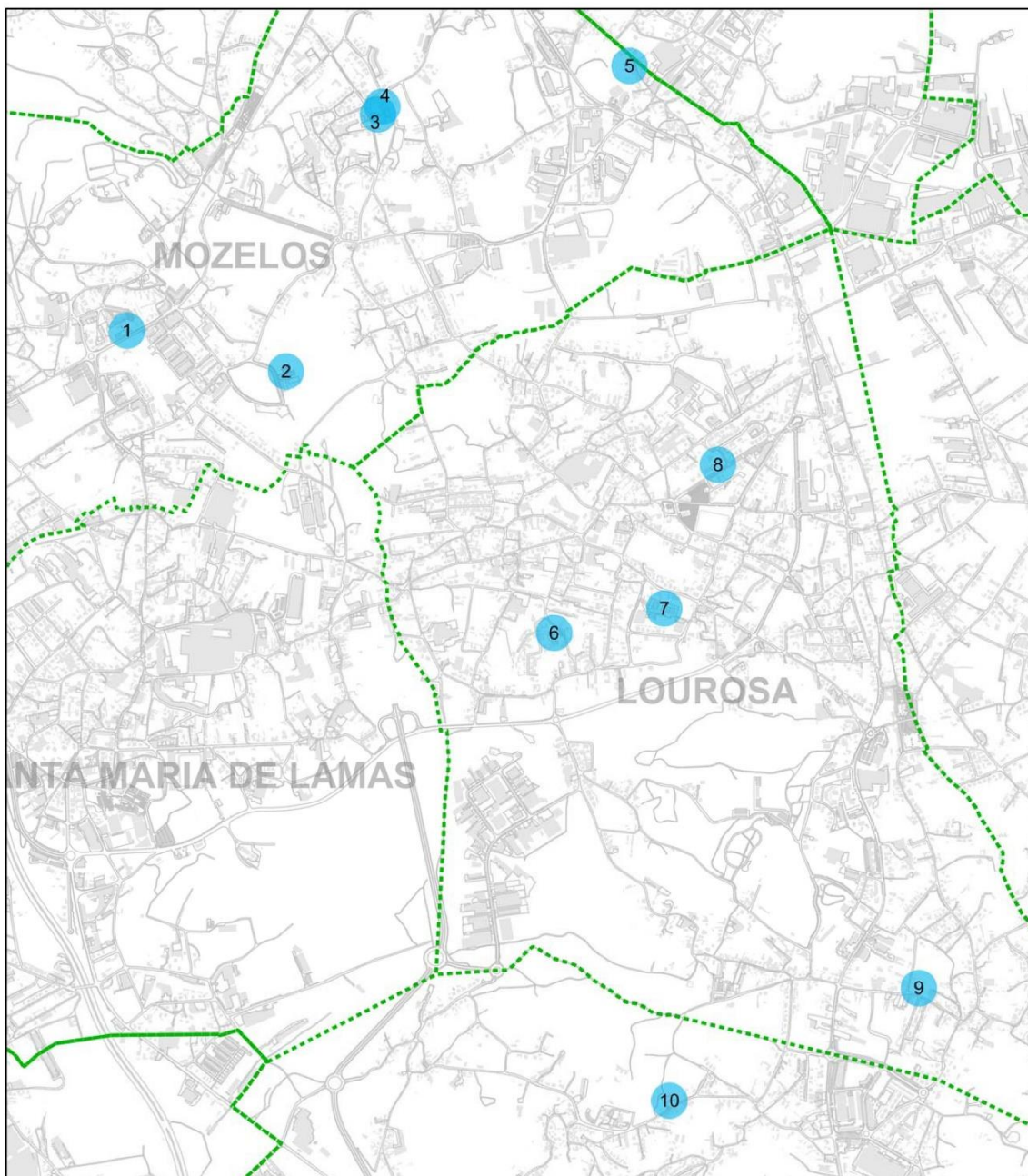


➤ Escolas que constituem o Agrupamento e sua localização geográfica



santa maria da feira câmara municipal

Agrupamento de Escolas Alves Amorim



Legenda

- |                  |                             |                       |
|------------------|-----------------------------|-----------------------|
| 1 - JI de Sobral | 5 - EB da Vergada           | 9 - EB de Aldeia Nova |
| 2 - EB de Sobral | 6 - EB de Casalmeão         | 10 - EB de Fonte Seca |
| 3 - EB de Prime  | 7 - EB António Alves Amorim |                       |
| 4 - JI de Prime  | 8 - EB Dr. Sérgio Ribeiro   |                       |

Escala: 1/20000  
Data: Março 2019  
Projeção Transversa Mercator  
Elipsoide GRS80  
Datum ETRS89/PT-TM06



❖ **Previsão do n.º de alunos da EB António Alves Amorim, com passe escolar no ano letivo 2021/2022**

▪ **2.º Ciclo**

<b>5.º ano de escolaridade</b>	
<b>Empresa de Transportes</b>	
<b><i>Auto Viação Feirense, Lda.</i></b>	
<b>Localidades dos alunos</b>	<b>N.º de alunos transportados pelos serviços públicos de transporte de passageiros</b>
Aldeia Nova	10
Fonte Seca	4
S. João de Ver	2
Vergada	8
Sobral	7
Prime	6
Mozelos	6
<b>Previsão do n.º Total de alunos a transportar</b>	<b>43</b>

<b>6.º ano de escolaridade</b>	
<b>Empresa de Transportes</b>	
<b><i>Auto Viação Feirense, Lda.</i></b>	
<b>Localidades dos alunos</b>	<b>N.º de alunos transportados pelos serviços públicos de transporte de passageiros</b>
Aldeia Nova	7
Fonte Seca	4
S. João de Ver	2
Vergada	8
Sobral	6
Prime	5
Mozelos	5
<b>Previsão do n.º Total de alunos a transportar</b>	<b>37</b>

▪ **3.º Ciclo**

<b>7.º ano de escolaridade</b>	
<b>Empresa de Transportes</b>	
<b><i>Auto Viação Feirense, Lda.</i></b>	
<b>Localidades dos alunos</b>	<b>N.º de alunos transportados pelos serviços públicos de transporte de passageiros</b>
Aldeia Nova	9
Fonte Seca	1
S. João de Ver	2
Vergada	16
Sobral	8
Prime	4
Mozelos	6
<b>Previsão do n.º Total de alunos a transportar</b>	<b>46</b>

<b>8.º ano de escolaridade</b>	
<b>Empresa de Transportes</b>	
<b><i>Auto Viação Feirense, Lda.</i></b>	
<b>Localidades dos alunos</b>	<b>N.º de alunos transportados pelos serviços públicos de transporte de passageiros</b>
Aldeia Nova	9
Fonte Seca	2
S. João de Ver	5
Vergada	17
Sobral	11
Prime	8
Mozelos	5
<b>Previsão do n.º Total de alunos a transportar</b>	<b>57</b>

<b>9.º ano de escolaridade</b>	
<b>Empresa de Transportes</b>	
<b>Auto Viação Feirense, Lda.</b>	
<b>Localidades dos alunos</b>	<b>N.º de alunos transportados pelos serviços públicos de transporte de passageiros</b>
Aldeia Nova	9
Fonte Seca	1
S. João de Ver	2
Vergada	21
Sobral	5
Prime	7
Mozelos	6
<b>Previsão do n.º Total de alunos a transportar</b>	<b>51</b>

<b>Previsão Total do nº de alunos a transportar no Ano Letivo 2021/2022</b>			
	<b>Ano</b>	<b>Nº de alunos</b>	<b>Total</b>
<b>2.º ciclo</b>	<b>5.º</b>	43	<b>80</b>
	<b>6.º</b>	37	
<b>3.º ciclo</b>	<b>7.º</b>	46	<b>154</b>
	<b>8.º</b>	57	
	<b>9.º</b>	51	
			<b>234</b>

**Previsão do Horário Escolar para o Ano Letivo 2021/2022**

	<b>Entrada</b>	<b>Saída</b>
<b>Período da manhã</b>	08h	12h40m
<b>Período da tarde</b>	13h	17h40m/18h35m

<b>Transportes públicos que poderão ser utilizados pelos alunos da EB António Alves Amorim</b>						
<b>Empresa de Transportes - Auto Viação Feirense</b>						
<b>N.º da linha</b>	<b>Existência de Carreira Parcelar</b>	<b>Sentido da Carreira</b>	<b>Origem da Carreira</b>	<b>Destino da Carreira</b>		<b>Classificação da Carreira</b>
11	0	1	Lamas (parque) - Sá (Sandim)	Lamas (parque)	Sá (Sandim)	Intermunicipal
11	0	2	Lamas (parque) - Sá (Sandim)	Lamas (parque)	Sá (Sandim)	Intermunicipal
11	1	1	Lamas (parque) - Sá (Sandim)	Lamas (parque)	Lourosa (Vendas Novas)	Intermunicipal
11	1	2	Lamas (parque) - Sá (Sandim)	Lamas (parque)	Lourosa (Vendas Novas)	Intermunicipal
31	0	1	Espinho - Ferradal	Espinho	Ferradal	Intermunicipal
31	0	2	Espinho - Ferradal	Espinho	Ferradal	Intermunicipal
42	0	1	Lourosa (A.N) - Cortegaça	Lourosa (A.N)	Cortegaça	Intermunicipal
42	0	2	Lourosa (A.N) - Cortegaça	Lourosa (A.N)	Cortegaça	Intermunicipal
42	1	1	Lourosa (A.N) - Rio Meão	Lourosa (A.N)	Rio Meão	Intermunicipal
42	1	2	Lourosa (A.N) - Rio Meão	Lourosa (A.N)	Rio Meão	Intermunicipal
57	0	1	Escola EB23 Lourosa - Vergada	EB23 de Lourosa	Vergada	Intermunicipal
57	0	2	Escola EB23 Lourosa - Vergada	EB23 de Lourosa	Vergada	Intermunicipal
17	0	1	Mozelos - Lourosa (EB23)	Mozelos	Lourosa (EB23)	Municipal
17	0	2	Mozelos - Lourosa (EB23)	Mozelos	Lourosa (EB23)	Municipal
21	0	1	EB23 Lourosa - São João de Ver	EB23 de Lourosa	São João de Ver	Municipal
21	0	2	EB23 Lourosa - São João de Ver	EB23 de Lourosa	São João de Ver	Municipal



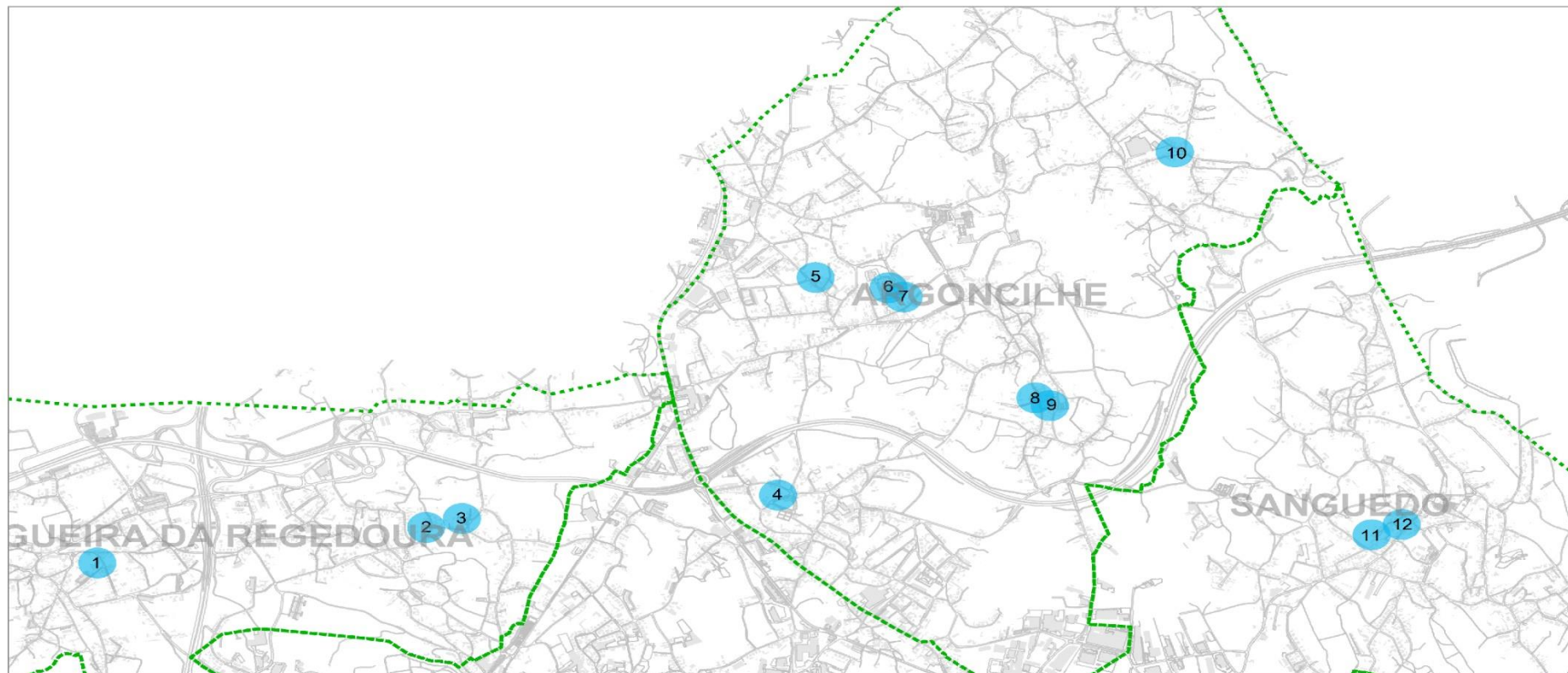


➤ Escolas que constituem o Agrupamento e sua localização geográfica



santa maria da feira câmara municipal

**Agrupamento de Escolas de Argoncilhe**



Legenda

- |                              |                         |                       |                     |
|------------------------------|-------------------------|-----------------------|---------------------|
| 1 - EB de Souto              | 4 - JI de Ordonhe       | 7 - JI de S. Domingos | 10 - EB de Carvalho |
| 2 - JI de Pousadela de Baixo | 5 - EB de S. Domingos   | 8 - EB de Aldriz      | 11 - JI da Igreja   |
| 3 - EB de Pousadela de Baixo | 6 - EB2/3 de Argoncilhe | 9 - JI de Aldriz      | 12 - EB do Arraial  |

Escala: 1/25000  
Data: Março 2019  
Projeção Transversa Mercator  
Elipsoide GRS80  
Datum ETRS89/PT-TM06



❖ **Previsão do n.º de alunos da EB de Argoncilhe, com passe escolar no ano letivo 2021/2022**

▪ **2.º Ciclo**

<b>5.º ano de escolaridade</b>			
<b>Empresas de Transportes</b>			
	<i>Auto Viação Feirense, Lda.</i>	<i>União de Transportes dos Carvalhos, Lda.</i>	
<b>Localidades dos alunos</b>	<b>N.º de alunos transportados pelos serviços públicos de transporte de passageiros</b>		<b>Previsão do n.º total de alunos a transportar por localidade</b>
Aldriz	1		1
Ordonhe	4		4
Sanguedo	18		18
Mozelos	4		4
Nogueira da Regedoura	44		44
Argoncilhe		1	1
Agras		1	1
Carvalhal		6	6
Casais		1	1
Casal		1	1
Moinhos		2	2
Senhora do Campo		3	3
Souto		3	3
Pereira		3	3
<b>Previsão do n.º Total de alunos a transportar</b>	<b>71</b>	<b>21</b>	<b>92</b>

<b>6.º ano de escolaridade</b>			
<b>Empresas de Transportes</b>			
	<i>Auto Viação Feirense, Lda.</i>	<i>União de Transportes dos Carvalhos, Lda.</i>	
<b>Localidades dos alunos</b>	<b>N.º de alunos transportados pelos serviços públicos de transporte de passageiros</b>		<b>Previsão do n.º total de alunos a transportar por localidade</b>
Aldriz	4		4
Ordonhe	2		2
Sanguedo	8		8
Vergada	1		1
Mozelos	2		2
Nogueira da Regedoura	5		5
Pousadela	2		2
Carvalhal		2	2
Casal		1	1
Moinhos		3	3
Senhora do Campo		3	3
Souto		3	3
Pereira		3	3
<b>Previsão do n.º Total de alunos a transportar</b>	<b>24</b>	<b>15</b>	<b>39</b>

▪ **3.º Ciclo**

7.º ano de escolaridade			
Empresas de Transportes			
	<i>Auto Viação Feirense, Lda.</i>	<i>União de Transportes dos Carvalhos, Lda.</i>	
Localidades dos alunos	N.º de alunos transportados pelos serviços públicos de transporte de passageiros		Previsão do n.º total de alunos a transportar por localidade
Aldriz	1		1
Sanguedo	11		11
Vergada	1		1
Mozelos	1		1
Nogueira da Regedoura	2		2
Pousadela	6		6
Ramil	2		2
Argoncilhe		1	1
Bogalho		1	1
Carvalhal		2	2
Casal		1	1
Camalhães		1	1
Moinhos		3	3
Senhora do Campo		3	3
Roçadas		2	2
Souto		7	7
Pereira		6	6
Vendas de Pereira		1	1
<b>Previsão do n.º Total de alunos a transportar</b>	<b>24</b>	<b>28</b>	<b>52</b>

<b>8.º ano de escolaridade</b>			
<b>Empresas de Transportes</b>			
	<b>Auto Viação Feirense, Lda.</b>	<b>União de Transportes dos Carvalhos, Lda.</b>	
<b>Localidades dos alunos</b>	<b>N.º de alunos transportados pelos serviços públicos de transporte de passageiros</b>		<b>Previsão do n.º total de alunos a transportar por localidade</b>
Aldriz	3		3
Ordonhe	1		1
Sanguedo	17		17
Vergada	4		4
Nogueira da Regedoura	8		8
Camalhões		1	1
Casais		2	2
Moinhos		2	2
Vendas de Pereira		1	1
Roçadas		1	1
Pereira		2	2
Senhora do Campo		1	1
<b>Previsão do n.º Total de alunos a transportar</b>	<b>33</b>	<b>10</b>	<b>43</b>

<b>9.º ano de escolaridade</b>			
<b>Empresas de Transportes</b>			
	<i>Auto Viação Feirense, Lda.</i>	<i>União de Transportes dos Carvalhos, Lda.</i>	
<b>Localidades dos alunos</b>	<b>N.º de alunos transportados pelos serviços públicos de transporte de passageiros</b>		<b>Previsão do n.º total de alunos a transportar por localidade</b>
Aldriz	4		4
Ordonhe	1		1
Sanguedo	15		15
Picoto	1		1
Vergada	1		1
Mozelos	4		4
Nogueira da Regedoura	11		11
Pousadela	1		1
Argoncilhe		1	1
Carvalhal		3	3
Casal		1	1
Moinhos		3	3
Roçadas		1	1
Pereira		8	8
Senhora do Campo		1	1
Souto		1	1
<b>Previsão do n.º Total de alunos a transportar</b>	<b>38</b>	<b>19</b>	<b>57</b>

<b>Previsão Total do nº de alunos a transportar no Ano Letivo 2021/2022</b>			
	<b>Ano</b>	<b>Nº de alunos</b>	<b>Total</b>
<b>2.º ciclo</b>	<b>5.º</b>	92	131
	<b>6.º</b>	39	
<b>3.º ciclo</b>	<b>7.º</b>	52	152
	<b>8.º</b>	43	
	<b>9.º</b>	57	
			<b>283</b>

**Previsão do Horário Escolar para o Ano Letivo 2021/2022**

	<b>Entrada</b>	<b>Saída</b>
<b>Período da manhã</b>	08h15m	13h05m
<b>Período da tarde</b>	12h55m	17h45m



Transportes públicos que poderão ser utilizados pelos alunos da EB de Argoncilhe						
Empresa de Transportes - Auto Viação Feirense						
N.º da linha	Existência de Carreira Parcelar	Sentido da Carreira	Origem da Carreira	Destino da Carreira		Classificação da Carreira
30	0	1	Altos Céus - EB23 de Argoncilhe	Altos Céus	EB23 de Argoncilhe	Intermunicipal
30	0	2	Altos Céus - EB23 de Argoncilhe	Altos Céus	EB23 de Argoncilhe	Intermunicipal
47	0	1	EB23 de Argoncilhe - Vergada	EB23 de Argoncilhe	Vergada	Intermunicipal
47	0	2	EB23 de Argoncilhe - Vergada	EB23 de Argoncilhe	Vergada	Intermunicipal
51	0	1	EB23 de Argoncilhe - Tabuaça	EB23 de Argoncilhe	Tabuaça	Intermunicipal
51	0	2	EB23 de Argoncilhe - Tabuaça	EB23 de Argoncilhe	Tabuaça	Intermunicipal
51	1	1	EB23 de Argoncilhe - Tabuaça	EB23 de Argoncilhe	Sanguedo	Intermunicipal
Empresa de Transportes - União de Transportes dos Carvalhos						
N.º da linha	Existência de Carreira Parcelar	Sentido da Carreira	Origem da Carreira	Destino da Carreira		Classificação da Carreira
1016	0	1	Escolas de Argoncilhe	Escolas de Argoncilhe	Vendas de Grijó	Intermunicipal
1016	0	2	Escolas de Argoncilhe	Escolas de Argoncilhe	Vendas de Grijó	Intermunicipal
1016	1	1	Escolas de Argoncilhe	Escolas de Argoncilhe	Pereira	Intermunicipal
1016	1	2	Escolas de Argoncilhe	Escolas de Argoncilhe	Pereira	Intermunicipal
24	0	1	Lagoinha-Pereira	Lagoinha	Pereira	Municipal
24	0	2	Lagoinha-Pereira	Lagoinha	Pereira	Municipal

## Agrupamento de Escolas de Arrifana (EBS de Arrifana e EB de Milheirós de Poiares)

- Localização do Agrupamento no Concelho de Santa Maria da Feira

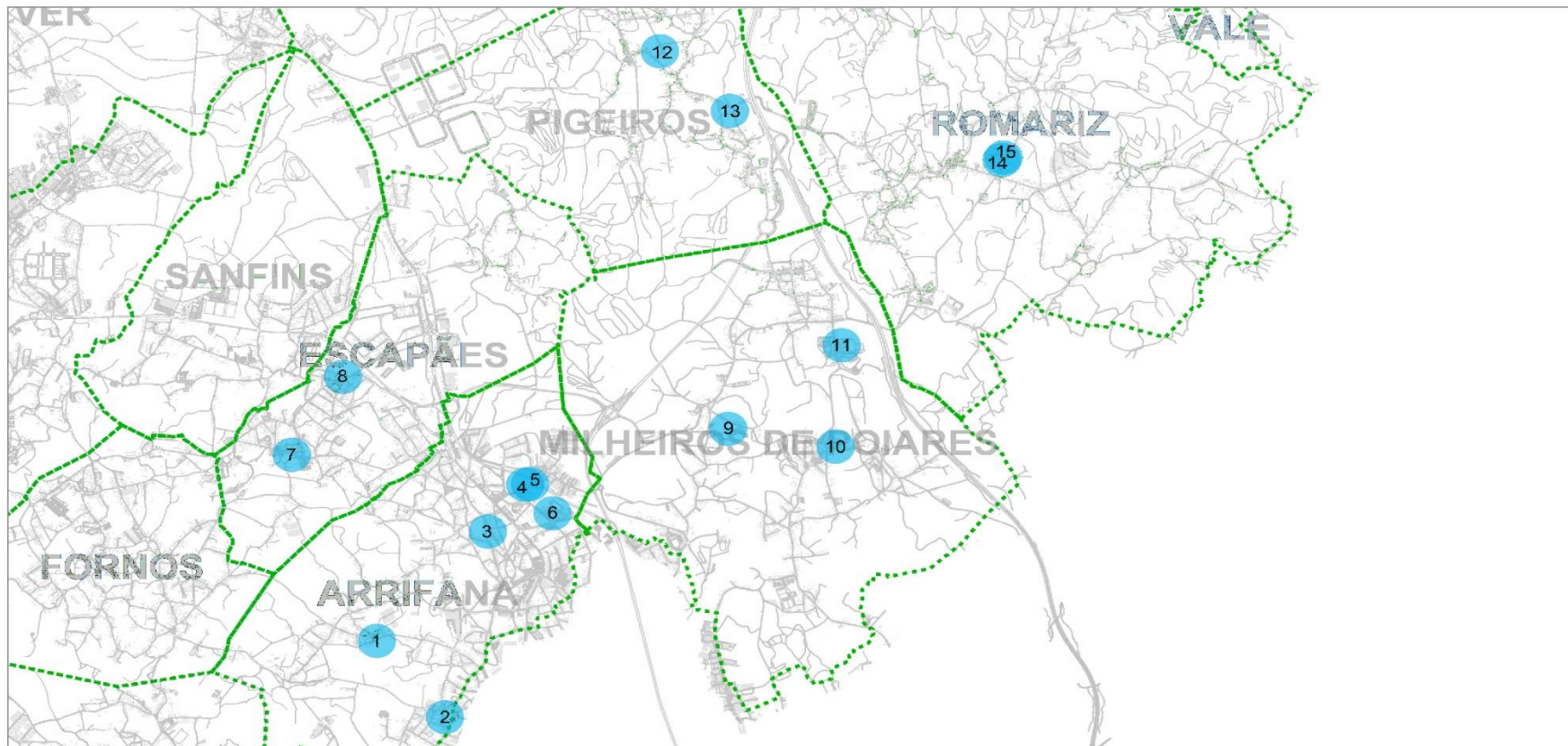


➤ Escolas que constituem o Agrupamento e sua localização geográfica



santa maria da feira câmara municipal

**Agrupamento de Escolas de Arrifana**



Legenda

- |                       |                       |                         |                                    |                    |
|-----------------------|-----------------------|-------------------------|------------------------------------|--------------------|
| 1 - JI de Manhóce     | 4 - EB do Bairro      | 7 - EB de Igreja        | 10 - EB de Igreja                  | 13 - JI da Bajouca |
| 2 - JI das Fontainhas | 5 - JI do Bairro      | 8 - JI de Santo António | 11 - EB2/3 de Milheiros de Poiares | 14 - EB de Igreja  |
| 3 - EB de Outeiro     | 6 - EB2/3 de Arrifana | 9 - JI do Pereiro       | 12 - EB de Pigeiros                | 15 - JI de Igreja  |

Escala: 1/40000  
Data: Março 2019  
Projeção Transversa Mercator  
Elipsoide GRS80  
Datum ETRS89/PT-TM06



❖ **Previsão do n.º de alunos do Agrupamento de Escolas de Arrifana, com passe escolar no ano letivo 2021/2022**

▪ **2.º Ciclo**

5.º ano de escolaridade				
Empresas de Transportes				
	<i>Auto Viação Feirense, Lda.</i>	<i>Transdev</i>	<i>Auto Viação de Souto, Lda.</i>	
Localidades dos alunos	N.º de alunos transportados pelos serviços públicos de transporte de passageiros			Previsão do n.º total de alunos a transportar por localidade
Pigeiros	3			3
Romariz	5			5
Milheirós de Poiares	2			2
Escapães			1	1
<b>Previsão do n.º Total de alunos a transportar</b>	<b>10</b>	<b>0</b>	<b>1</b>	<b>11</b>

6.º ano de escolaridade				
Empresas de Transportes				
	<i>Auto Viação Feirense, Lda.</i>	<i>Transdev</i>	<i>Auto Viação de Souto, Lda.</i>	
Localidades dos alunos	N.º de alunos transportados pelos serviços públicos de transporte de passageiros			Previsão do n.º total de alunos a transportar por localidade
Pigeiros	1			1
Milheirós de Poiares	1			1
Romariz	6			6
Guisande	1			1
Salão Paroquial - Escapães			1	1
Igreja Escapães			1	1
Arcas Escapães			2	2
Adoufe			1	1
Nadais		1		1
<b>Previsão do n.º Total de alunos a transportar</b>	<b>9</b>	<b>1</b>	<b>5</b>	<b>15</b>

▪ **3.º Ciclo**

7.º ano de escolaridade				
Empresas de Transportes				
	<i>Auto Viação Feirense, Lda.</i>	<i>Transdev</i>	<i>Auto Viação de Souto, Lda.</i>	
Localidades dos alunos	N.º de alunos transportados pelos serviços públicos de transporte de passageiros			Previsão do n.º total de alunos a transportar por localidade
Pigeiros	5			5
Milheirós de Poiares	3			3
Romariz	10			10
Vale	1			1
Lameiros	1			1
Salão Paroquial - Escapães			2	2
Arcas - Escapães			2	2
Adoufe			1	1
Tareco - Escapães			1	1
Nadais		1		1
<b>Previsão do n.º Total de alunos a transportar</b>	<b>20</b>	<b>1</b>	<b>6</b>	<b>27</b>

8.º ano de escolaridade				
Empresas de Transportes				
	<i>Auto Viação Feirense, Lda.</i>	<i>Transdev</i>	<i>Auto Viação de Souto, Lda.</i>	
Localidades dos alunos	N.º de alunos transportados pelos serviços públicos de transporte de passageiros			Previsão do n.º total de alunos a transportar por localidade
Pigeiros	3			3
Milheirós de Poiares	7			7
Romariz	16			16
Escapães			3	3
Tareco - Escapães			3	3
Arcas-Escapães			2	2
Chico - Escapães			1	1
Cruz de Ferro		1		1
<b>Previsão do n.º Total de alunos a transportar</b>	<b>26</b>	<b>1</b>	<b>9</b>	<b>36</b>

<b>9.º ano de escolaridade</b>				
<b>Empresas de Transportes</b>				
	<i>Auto Viação Feirense, Lda.</i>	<i>Transdev</i>	<i>Auto Viação de Souto, Lda.</i>	
<b>Localidades dos alunos</b>	<b>N.º de alunos transportados pelos serviços públicos de transporte de passageiros</b>			<b>Previsão do n.º total de alunos a transportar por localidade</b>
Pigeiros	3			3
Milheirós de Poiães	7			7
Romariz	8			8
Escapães			1	1
Ribas - Escapães			1	1
Arcas - Escapães			5	5
Tareco- Escapães			1	1
Nadais		1		1
Pingo Doce Feira		1		1
<b>Previsão do n.º Total de alunos a transportar</b>	<b>18</b>	<b>2</b>	<b>8</b>	<b>28</b>

▪ **Secundário**

10.º ano de escolaridade (ensino regular e ensino profissional)				
Empresas de Transportes				
	<i>Auto Viação Feirense, Lda.</i>	<i>Transdev</i>	<i>Auto Viação de Souto, Lda.</i>	
Localidades dos alunos	N.º de alunos transportados pelos serviços públicos de transporte de passageiros			Previsão do n.º total de alunos a transportar por localidade
Guisande	1			1
Milheirós de Poiães	1			1
Tareco- Escapães			1	1
Biju - Escapães			1	1
Arcas-Escapães			2	2
Ribas-Escapães			1	1
Escapães			2	2
Granja-Escapães			1	1
Fornos			1	1
São João da Madeira		2		2
Agoncida		1		1
Vale de Cambra		1		1
<b>Previsão do n.º Total de alunos a transportar</b>	<b>2</b>	<b>4</b>	<b>9</b>	<b>15</b>

11.º ano de escolaridade (ensino regular e ensino profissional)				
Empresas de Transportes				
	<i>Auto Viação Feirense, Lda.</i>	<i>Transdev</i>	<i>Auto Viação de Souto, Lda.</i>	
Localidades dos alunos	N.º de alunos transportados pelos serviços públicos de transporte de passageiros			Previsão do n.º total de alunos a transportar por localidade
Pigeiros	3			3
Romariz	2			2
Milheirós de Poiães	1			1
Escapães			2	2
Biju - Escapães			1	1
Arcas - Escapães			1	1
Granja - Escapães			1	1
Hospital Feira		1		1
<b>Previsão do n.º Total de alunos a transportar</b>	<b>6</b>	<b>1</b>	<b>5</b>	<b>12</b>

12.º ano de escolaridade (ensino regular e ensino profissional)				
Empresas de Transportes				
	Auto Viação Feirense, Lda.	Transdev	Auto Viação de Souto, Lda.	
Localidades dos alunos	N.º de alunos transportados pelos serviços públicos de transporte de passageiros			Previsão do n.º total de alunos a transportar por localidade
Romariz	4			4
Milheirós de Poiares	1			1
Granja - Escapães			1	1
<b>Previsão do n.º Total de alunos a transportar</b>	<b>5</b>	<b>0</b>	<b>1</b>	<b>6</b>

Previsão Total do n.º de alunos a transportar no Ano Letivo 2021/2022			
	Ano	Nº de alunos	Total
2.º ciclo	5.º	11	26
	6.º	15	
3.º ciclo	7.º	27	91
	8.º	36	
	9.º	28	
Secundário	10.º	15	33
	11.º	12	
	12.º	6	
			<b>150</b>

**Previsão do Horário Escolar para o Ano Letivo 2021/2022**

	Entrada	Saída
Período da Manhã	08h	13h20m
Período da tarde	13h30m	18h50m



Transportes Públicos que poderão ser utilizados pelos alunos da EBS de Arrifana						
Empresa de Transportes - Auto Viação Feirense						
N.º da linha	Existência de Carreira Parcelar	Sentido da Carreira	Origem da Carreira	Destino da Carreira		Classificação da Carreira
26	0	1	EB23 de Milheirós de Poiares - EB23 de Arrifana	EB23 de Milheirós	EB23 de Arrifana	Municipal
26	0	2	EB23 de Milheirós de Poiares - EB23 de Arrifana	EB23 de Milheirós	EB23 de Arrifana	Municipal
Empresa de Transportes - Auto Viação de Souto						
N.º da linha	Existência de Carreira Parcelar	Sentido da Carreira	Origem da Carreira	Destino da Carreira		Classificação da Carreira
01A	0	1	Arcas - EB23 de Arrifana	Arcas	EB23 de Arrifana	Municipal
01A	0	2	Arcas - EB23 de Arrifana	Arcas	EB23 de Arrifana	Municipal
Empresa de Transportes - Transdev						
N.º da linha	Existência de Carreira Parcelar	Sentido da Carreira	Origem da Carreira	Destino da Carreira		Classificação da Carreira
26	0	1	Romariz - S. João da Madeira	Romariz	S. João da Madeira	Intermunicipal
26	0	2	Romariz - S. João da Madeira	Romariz	S. João da Madeira	Intermunicipal
122	0	1	S. João da Madeira - S. João da Madeira (p/ Arrifana)	S. João da Madeira	S. João da Madeira	Intermunicipal
122	0	2	S. João da Madeira - S. João da Madeira (p/ Arrifana)	S. João da Madeira	S. João da Madeira	Intermunicipal
72	0	1	Pessegueiro do Vale - S. João da Madeira	Pessegueiro do Vale	S. João da Madeira	Intermunicipal
72	0	2	Pessegueiro do Vale - S. João da Madeira	Pessegueiro do Vale	S. João da Madeira	Intermunicipal
8	0	1	Fajões - S. João da Madeira (Est.)	Fajões	S. João da Madeira	Intermunicipal
8	0	2	Fajões - S. João da Madeira (Est.)	Fajões	S. João da Madeira	Intermunicipal
8	1	1	Fajões - S. João da Madeira (Est.)	Cesar	S. João da Madeira	Intermunicipal
8	1	2	Fajões - S. João da Madeira (Est.)	Cesar	S. João da Madeira	Intermunicipal

<b>Transportes públicos que poderão ser utilizados pelos alunos da EB de Milheirós de Poiares</b>						
<b>Empresa de Transportes - Auto Viação Feirense</b>						
<b>N.º da linha</b>	<b>Existência de Carreira Parcelar</b>	<b>Sentido da Carreira</b>	<b>Origem da Carreira</b>	<b>Destino da Carreira</b>		<b>Classificação da Carreira</b>
16	0	1	Caldas de S. Jorge - Escariz	Caldas de S. Jorge	Escariz	Intermunicipal
16	0	2	Caldas de S. Jorge - Escariz	Caldas de S. Jorge	Escariz	Intermunicipal
16	1	1	Caldas de S. Jorge - Escariz	Gaiate	Goim	Intermunicipal
16	1	2	Caldas de S. Jorge - Escariz	Gaiate	Goim	Intermunicipal
16	3	1	Caldas de S. Jorge - Escariz	Caldas de S. Jorge	Escariz	Intermunicipal
38	0	1	Arouca- São João da Madeira	Arouca	São João da Madeira	Intermunicipal
38	0	2	Arouca- São João da Madeira	Arouca	São João da Madeira	Intermunicipal
44	0	1	EB23 de Milheirós - Estoze	EB23 de Milheirós de Poiares	Estoze	Intermunicipal
44	0	2	EB23 de Milheirós - Estoze	EB23 de Milheirós de Poiares	Estoze	Intermunicipal
44	1	1	EB23 de Milheirós - Duas Igrejas	EB23 de Milheirós de Poiares	Duas Igrejas	Intermunicipal
44	1	2	EB23 de Milheirós - Duas Igrejas	EB23 de Milheirós de Poiares	Duas Igrejas	Intermunicipal
45	0	1	Pigeiros - EB23 de Milheirós de Poiares	Pigeiros	EB23 de Milheirós de Poiares	Intermunicipal
45	0	2	Pigeiros - EB23 de Milheirós de Poiares	Pigeiros	EB23 de Milheirós de Poiares	Intermunicipal
46	0	1	EB23 de Milheirós de Poiares - Seixal	EB23 de Milheirós de Poiares	Seixal	Intermunicipal
46	0	2	EB23 de Milheirós de Poiares - Seixal	EB23 de Milheirós de Poiares	Seixal	Intermunicipal
52	0	1	Stª Mª Feira - S. Vicente	Santa Maria da Feira	S. Vicente	Intermunicipal
52	0	2	Stª Mª Feira - S. Vicente	Santa Maria da Feira	S. Vicente	Intermunicipal
26	0	1	EB23 de Milheirós de Poiares - EB23 de Arrifana	EB23 de Milheirós de Poiares	EB23 de Arrifana	Municipal
26	0	2	EB23 de Milheirós de Poiares - EB23 de Arrifana	EB23 de Milheirós de Poiares	EB23 de Arrifana	Municipal

## Agrupamento de Escolas de Canedo

- Localização do Agrupamento no Concelho de Santa Maria da Feira



➤ Escolas que constituem o Agrupamento e sua localização geográfica



santa maria da feira câmara municipal

**Agrupamento de Escolas de Canedo**



Legenda

1 - EB da Presinha

2 - JI da Igreja de Vila Maior

3 - EB 2/3 de Canedo

4 - EB de Canedo

Escala: 1/15000

Data: Março 2019

Projeção Transversa Mercator

Elipsoide GRS80

Datum ETRS89/PT-TM06



❖ Previsão do n.º de alunos da Escola Básica de Canedo, com passe escolar no ano letivo 2021/2022

▪ 2.º Ciclo

<b>5.º ano de escolaridade</b>	
<b>Empresa de Transportes</b>	
<b><i>Auto Viação Feirense, Lda.</i></b>	
<b>Localidades dos alunos</b>	<b>N.º de alunos transportados pelos serviços públicos de transporte de passageiros</b>
Barreiro	2
Bouças	1
Costouras	1
Inha	1
Lousado	1
Mosteirô	3
Mota	3
Mouchão	1
Sameiro	1
Sobreda	1
Sousanil	4
Valcova	2
Várzea	1
Vilares	1
Vila Maior	10
<b>Previsão do n.º Total de alunos a transportar</b>	<b>33</b>

<b>6.º ano de escolaridade</b>	
<b>Empresa de Transportes</b>	
<b>Auto Viação Feirense, Lda.</b>	
<b>Localidades dos alunos</b>	<b>N.º de alunos transportados pelos serviços públicos de transporte de passageiros</b>
Barreiro	4
Carvoeiro	1
Costouras	1
Framil	1
Gougeva	1
Inha	3
Lousado	2
Mosteirô	3
Mota	1
Mouchão	1
Sobreda	1
Sousanil	2
Valcova	1
Várzea	1
Vilares	2
Vila Maior	4
<b>Previsão do n.º Total de alunos a transportar</b>	<b>29</b>

▪ **3.º Ciclo**

<b>7.º ano de escolaridade</b>	
<b>Empresa de Transportes</b>	
<b><i>Auto Viação Feirense, Lda.</i></b>	
<b>Localidades dos alunos</b>	<b>N.º de alunos transportados pelos serviços públicos de transporte de passageiros</b>
Barreiro	1
Bouças	2
Framil	1
Inha	1
Lousado	2
Mosteirô	3
Mouchão	1
Paçô	1
Rebordelo	1
Sobreda	1
Sousanil	2
Valcova	1
Vilares	2
Vila Maior	7
<b>Previsão do n.º Total de alunos a transportar</b>	<b>26</b>

<b>8.º ano de escolaridade</b>	
<b>Empresa de Transportes</b>	
<b>Auto Viação Feirense, Lda.</b>	
<b>Localidades dos alunos</b>	<b>N.º de alunos transportados pelos serviços públicos de transporte de passageiros</b>
Barreiro	2
Bouças	1
Campo das Oliveiras	1
Carvoeiro	1
Framil	2
Inha	1
Lousado	6
Monte	1
Mosteirô	4
Mota	1
Mouchão	1
Paçô	2
Póvoa	1
Rebordelo	1
Sobreda	3
Sousanil	4
Vilares	2
Vila Maior	10
<b>Previsão do n.º Total de alunos a transportar</b>	<b>44</b>



9.º ano de escolaridade	
Empresa de Transportes	
Auto Viação Feirense, Lda.	
Localidades dos alunos	N.º de alunos transportados pelos serviços públicos de transporte de passageiros
Costouras	2
Framil	4
Lousado	8
Mosteirô	6
Mouchão	1
Paçô	1
Sameiro	1
Sobreda	1
Sousanil	3
Valcova	4
Várzea	1
Vilares	4
Vila Maior	9
<b>Previsão do n.º Total de alunos a transportar</b>	<b>45</b>

Previsão Total do nº de alunos a transportar no Ano Letivo 2021/2022			
	Ano	Nº de alunos	Total
2.º ciclo	5.º	33	62
	6.º	29	
3.º ciclo	7.º	26	115
	8.º	44	
	9.º	45	
			<b>177</b>

**Previsão do Horário Escolar para o Ano Letivo 2021/2022**

	Entrada	Saída
Período da manhã	08h10m	13h30m
Período da tarde	14h	16h40m

<b>Transportes Públicos que poderão ser utilizados pelos alunos da EB de Canedo</b>						
<b>Empresa de Transportes - Auto Viação Feirense</b>						
<b>N.º da linha</b>	<b>Existência de Carreira Parcelar</b>	<b>Sentido da Carreira</b>	<b>Origem da Carreira</b>	<b>Destino da Carreira</b>		<b>Classificação da Carreira</b>
20	0	1	Seixezelo-Canedo	Seixezelo	Canedo	Intermunicipal
20	0	2	Seixezelo-Canedo	Seixezelo	Canedo	Intermunicipal
23	0	1	Lourosa (Vendas Novas) - Póvoa do Lever	Lourosa (Vendas Novas)	Póvoa do Lever	Intermunicipal
23	0	2	Lourosa (Vendas Novas) - Póvoa do Lever	Lourosa (Vendas Novas)	Póvoa do Lever	Intermunicipal
23	3	1	Lourosa (Vendas Novas) - Póvoa do Lever	Lourosa (Vendas Novas)	Póvoa do Lever	Intermunicipal
23	3	2	Lourosa (Vendas Novas) - Póvoa do Lever	Lourosa (Vendas Novas)	Póvoa do Lever	Intermunicipal
23	4	1	Lourosa (Vendas Novas) - Póvoa do Lever	Lourosa (Vendas Novas)	Póvoa do Lever	Intermunicipal
23	4	2	Lourosa (Vendas Novas) - Póvoa do Lever	Lourosa (Vendas Novas)	Póvoa do Lever	Intermunicipal
29	0	1	Espinho-Sobrado de Paiva	Espinho	Sobrado de Paiva	Intermunicipal
29	0	2	Espinho-Sobrado de Paiva	Espinho	Sobrado de Paiva	Intermunicipal
29	4	1	Espinho-Sobrado de Paiva	Espinho	Sobrado de Paiva	Intermunicipal
29	5	2	Espinho-Sobrado de Paiva	Espinho	Sobrado de Paiva	Intermunicipal
35	0	1	Lomba - EB23 de Canedo	Lomba	EB23 de Canedo	Intermunicipal

Empresa de Transportes - Auto Viação Feirense						
N.º da linha	Existência de Carreira Parcelar	Sentido da Carreira	Origem da Carreira	Destino da Carreira		Classificação da Carreira
4	0	1	Porto - Sobrado de Paiva (Via A32)	Porto	Sobrado de Paiva	Intermunicipal
4	0	2	Porto - Sobrado de Paiva (Via A32)	Porto	Sobrado de Paiva	Intermunicipal
41	0	1	Arouca (Praça Municipal) - Porto (Via A32)	Arouca	Porto	Intermunicipal
41	0	2	Arouca (Praça Municipal) - Porto (Via A32)	Arouca	Porto	Intermunicipal
58	0	1	EB23 de Canedo - Carvoeiro	EB23 de Canedo	Carvoeiro	Intermunicipal
58	0	2	EB23 de Canedo - Carvoeiro	EB23 de Canedo	Carvoeiro	Intermunicipal
60	0	1	EB23 de Canedo - Areija	EB23 de Canedo	Areija	Intermunicipal
60	0	2	EB23 de Canedo - Areija	EB23 de Canedo	Areija	Intermunicipal
64	0	1	Vila Maior - Escola de Canedo	Vila Maior	Escola de Canedo	Intermunicipal
64	0	2	Vila Maior - Escola de Canedo	Vila Maior	Escola de Canedo	Intermunicipal
65	0	1	Mota - EB23 de Canedo	Mota	EB23 de Canedo	Intermunicipal
65	0	2	Mota - EB23 de Canedo	Mota	EB23 de Canedo	Intermunicipal
67	0	1	Sobreda - Canedo	Sobreda	Canedo	Intermunicipal
67	0	2	Sobreda - Canedo	Sobreda	Canedo	Intermunicipal
68	0	1	Mota (Canedo) - Canedo escolas	Mota (Canedo)	Canedo escolas	Intermunicipal
68	0	2	Mota (Canedo) - Canedo escolas	Mota (Canedo)	Canedo escolas	Intermunicipal
73	0	1	Canedo - Espinho (A32)	Canedo	Espinho (A32)	Intermunicipal
73	0	2	Canedo - Espinho (A32)	Canedo	Espinho (A32)	Intermunicipal
15	0	1	Mosteiro (Canedo) - Stª Mª Feira	Mosteiro (Canedo)	Santa Maria da Feira	Municipal
15	0	2	Mosteiro (Canedo) - Stª Mª Feira	Mosteiro (Canedo)	Santa Maria da Feira	Municipal
15	2	1	Mosteiro (Canedo) - Stª Mª Feira	Canedo	Santa Maria da Feira	Municipal
15	2	2	Mosteiro (Canedo) - Stª Mª Feira	Canedo	Santa Maria da Feira	Municipal

<b>Empresa de Transportes - MGC</b>						
<b>N.º da linha</b>	<b>Existência de Carreira Parcelar</b>	<b>Sentido da Carreira</b>	<b>Origem da Carreira</b>	<b>Destino da Carreira</b>		<b>Classificação da Carreira</b>
111	0	1	Canedo - Porto (via C+S)	Canedo	Porto	Intermunicipal
111	0	2	Canedo - Porto (via C+S)	Canedo	Porto	Intermunicipal
113	0	1	Canedo - Porto (via Variante)	Canedo	Porto	Intermunicipal
113	0	2	Canedo - Porto (via Variante)	Canedo	Porto	Intermunicipal
115	0	1	Canedo - Porto (Via Vessada)	Canedo	Porto	Intermunicipal
115	0	2	Canedo - Porto (Via Vessada)	Canedo	Porto	Intermunicipal
115	4	1	Canedo - Mosteirô	Canedo	Mosteirô	Intermunicipal
117	0	1	Canedo - Porto (via Fioso)	Canedo	Porto	Intermunicipal
117	0	2	Canedo - Porto (via Fioso)	Canedo	Porto	Intermunicipal
117	1	2	Mosteirô - Porto (via Fioso)	Mosteirô	Porto	Intermunicipal
15	0	1	Mosteiro (Canedo) - Stª Mª Feira	Mosteiro (Canedo)	Santa Maria da Feira	Municipal
15	0	2	Mosteiro (Canedo) - Stª Mª Feira	Mosteiro (Canedo)	Santa Maria da Feira	Municipal
15	2	1	Mosteiro (Canedo) - Stª Mª Feira	Canedo	Santa Maria da Feira	Municipal
15	2	2	Mosteiro (Canedo) - Stª Mª Feira	Canedo	Santa Maria da Feira	Municipal

## Agrupamento de Escolas da Corga do Lobão

- Localização do Agrupamento no Concelho de Santa Maria da Feira

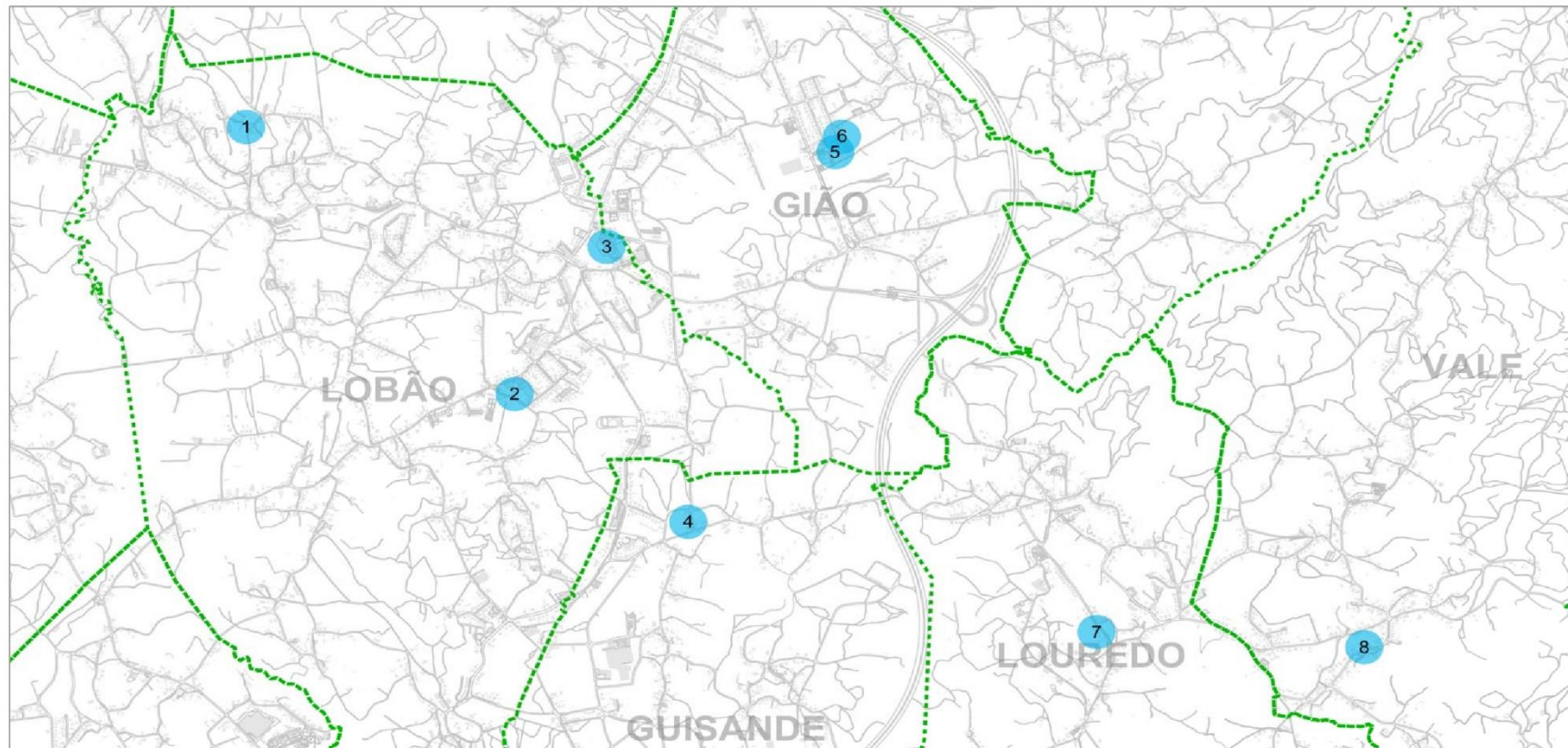


➤ Escolas que constituem o Agrupamento e sua localização geográfica



santa maria da feira câmara municipal

**Agrupamento de Escolas de Corga de Lobão**



Legenda

- |                              |                  |                   |
|------------------------------|------------------|-------------------|
| 1 - JI do Candal             | 4 - JI de Fornos | 7 - EB de Louredo |
| 2 - EB da Igreja             | 5 - JI de Igreja | 8 - EB da Póvoa   |
| 3 - EB 2/3 da Corga de Lobão | 6 - EB da Beira  |                   |

Escala: 1/25000  
Data: Março 2019  
Projeção Transversa Mercator  
Elipsóide GRS80  
Datum ETRS89/PT-TM06



❖ Previsão do n.º de alunos da Escola Básica da Corga do Lobão, com passe escolar no ano letivo 2021/2022

▪ 2.º Ciclo

5.º ano de escolaridade	
Empresa de Transportes	
<i>Auto Viação Feirense, Lda.</i>	
Localidades dos alunos	N.º de alunos transportados pelos serviços públicos de transporte de passageiros
Póvoa	11
Vale	4
Louredo	21
Guisande	4
<b>Previsão do n.º Total de alunos a transportar</b>	<b>40</b>

6.º ano de escolaridade	
Empresa de Transportes	
<i>Auto Viação Feirense, Lda.</i>	
Localidades dos alunos	N.º de alunos transportados pelos serviços públicos de transporte de passageiros
Póvoa	12
Guisande	2
Louredo	16
<b>Previsão do n.º Total de alunos a transportar</b>	<b>30</b>

▪ **3.º Ciclo**

7.º ano de escolaridade	
Empresa de Transportes	
<i>Auto Viação Feirense, Lda.</i>	
Localidades dos alunos	N.º de alunos transportados pelos serviços públicos de transporte de passageiros
Vale	12
Louredo	6
Póvoa	2
Guisande	3
Candal	3
Ribeiro	6
<b>Previsão do n.º Total de alunos a transportar</b>	<b>32</b>

8.º ano de escolaridade	
Empresa de Transportes	
<i>Auto Viação Feirense, Lda.</i>	
Localidades dos alunos	N.º de alunos transportados pelos serviços públicos de transporte de passageiros
Vale	14
Guisande	7
Louredo	10
Lobão	8
<b>Previsão do n.º Total de alunos a transportar</b>	<b>39</b>

9.º ano de escolaridade	
Empresa de Transportes	
<i>Auto Viação Feirense, Lda.</i>	
Localidades dos alunos	N.º de alunos transportados pelos serviços públicos de transporte de passageiros
Louredo	10
Vale	12
Lobão	15
Guisande	2
<b>Previsão do n.º Total de alunos a transportar</b>	<b>39</b>



<b>Previsão Total do nº de alunos a transportar no Ano Letivo 2021/2022</b>			
	<b>Ano</b>	<b>Nº de alunos</b>	<b>Total</b>
<b>2.º ciclo</b>	<b>5.º</b>	40	70
	<b>6.º</b>	30	
<b>3.º ciclo</b>	<b>7.º</b>	32	110
	<b>8.º</b>	39	
	<b>9.º</b>	39	
			<b>180</b>

**Previsão do Horário Escolar para o Ano Letivo 2021/2022**

	<b>Entrada</b>	<b>Saída</b>
<b>Período da manhã</b>	08h	12h50m
<b>Período da tarde</b>	13h10m	17h10m

<b>Transportes Públicos que poderão ser utilizados pelos alunos da EB da Corga do Lobão</b>						
<b>Empresa de Transportes - Auto Viação Feirense</b>						
<b>N.º da linha</b>	<b>Existência de Carreira Parcelar</b>	<b>Sentido da Carreira</b>	<b>Origem da Carreira</b>	<b>Destino da Carreira</b>		<b>Classificação da Carreira</b>
10	0	1	Belece - Lourosa (Vendas Novas)	Belece	Lourosa (Vendas Novas)	Intermunicipal
10	0	2	Belece - Lourosa (Vendas Novas)	Belece	Lourosa (Vendas Novas)	Intermunicipal
10	1	1	Belece - Lourosa (Vendas Novas)	Belece	Lourosa (Vendas Novas)	Intermunicipal
10	2	1	Belece - Lourosa (Vendas Novas)	Belece	Lourosa (Vendas Novas)	Intermunicipal
19	0	1	Corga do Lobão - São João da Madeira	Corga do Lobão	S. João da Madeira	Intermunicipal
19	0	2	Corga do Lobão - São João da Madeira	Corga do Lobão	S. João da Madeira	Intermunicipal
19	1	2	Corga do Lobão - São João da Madeira	Corga do Lobão	S. João da Madeira	Intermunicipal
2	0	1	Arouca - Lourosa (V. Novas)	Arouca	Lourosa (V. Novas)	Intermunicipal
2	0	2	Arouca - Lourosa (V. Novas)	Arouca	Lourosa (V. Novas)	Intermunicipal
29	0	1	Espinho - Sobrado de Paiva	Espinho	Sobrado de Paiva	Intermunicipal
29	0	2	Espinho - Sobrado de Paiva	Espinho	Sobrado de Paiva	Intermunicipal
29	4	1	Espinho - Sobrado de Paiva	Espinho	Sobrado de Paiva	Intermunicipal
29	4	2	Espinho - Sobrado de Paiva	Espinho	Sobrado de Paiva	Intermunicipal
29	5	2	Espinho - Sobrado de Paiva	Espinho	Sobrado de Paiva	Intermunicipal
3	0	1	Lourosa (Vendas Novas) - S. Pedro de Arouca	Lourosa (Vendas Novas)	S. Pedro de Arouca	Intermunicipal
3	0	2	Lourosa (Vendas Novas) - S. Pedro de Arouca	Lourosa (Vendas Novas)	S. Pedro de Arouca	Intermunicipal

Empresa de Transportes - Auto Viação Feirense						
N.º da linha	Existência de Carreira Parcelar	Sentido da Carreira	Origem da Carreira	Destino da Carreira		Classificação da Carreira
34	0	1	Mota (Canedo)- S. M. Feira	Mota (Canedo)	Stª Mª Feira	Intermunicipal
34	0	2	Mota (Canedo)- S. M. Feira	Mota (Canedo)	Stª Mª Feira	Intermunicipal
34	1	2	Mota (Canedo)- S. M. Feira	Mota (Canedo)	Stª Mª Feira	Intermunicipal
41	0	1	Arouca (Praça do Município) - Porto (Via A32)	Arouca	Porto	Intermunicipal
41	0	2	Arouca (Praça do Município) - Porto (Via A32)	Arouca	Porto	Intermunicipal
48	0	1	EB23 Da Corga do Lobão - Ribeiro	EB23 da Corga do Lobão	Ribeiro	Intermunicipal
48	0	2	EB23 Da Corga do Lobão - Ribeiro	EB23 da Corga do Lobão	Ribeiro	Intermunicipal
49	0	1	EB23 da Corga do Lobão - Areias	EB23 da Corga do Lobão	Areias	Intermunicipal
49	0	2	EB23 da Corga do Lobão - Areias	EB23 da Corga do Lobão	Areias	Intermunicipal
53	0	1	Rebordelo - Corga do Lobão	Rebordelo	Corga do Lobão	Intermunicipal
54	0	2	Escola Secundária Coelho e Castro - Corga do Lobão	Escola Secundária Coelho e Castro	Corga do Lobão	Intermunicipal
56	0	1	Corga do Lobão - Lourosa	Corga do Lobão	Lourosa (V. Novas)	Intermunicipal
56	0	2	Corga do Lobão - Lourosa	Corga do Lobão	Lourosa (V. Novas)	Intermunicipal
72	0	1	EB23 da Corga do Lobão - Tozeiro	EB23 da Corga do Lobão	Tozeiro	Intermunicipal
72	0	2	EB23 da Corga do Lobão - Tozeiro	EB23 da Corga do Lobão	Tozeiro	Intermunicipal
15	0	1	Mosteirô (Canedo) - Stª Mª Feira	Mosteirô (Canedo)	Stª Mª Feira	Municipal

<b>Empresa de Transportes - Auto Viação Feirense</b>						
<b>N.º da linha</b>	<b>Existência de Carreira Parcelar</b>	<b>Sentido da Carreira</b>	<b>Origem da Carreira</b>	<b>Destino da Carreira</b>		<b>Classificação da Carreira</b>
15	0	2	Mosteirô (Canedo) - Stª Mª Feira	Mosteirô (Canedo)	Stª Mª Feira	Municipal
15	1	1	Mosteirô (Canedo) - Tarei	Mosteirô (Canedo)	Tarei	Municipal
15	1	2	Mosteirô (Canedo) - Tarei	Mosteirô (Canedo)	Tarei	Municipal
15	2	1	Mosteirô (Canedo) - Stª Mª Feira	Canedo	Stª Mª Feira	Municipal
15	2	2	Mosteirô (Canedo) - Stª Mª Feira	Canedo	Stª Mª Feira	Municipal
22	0	1	Pessegueiro - EB23 da Corga do Lobão	Pessegueiro	EB23 da Corga do Lobão	Municipal
22	0	2	Pessegueiro - EB23 da Corga do Lobão	Pessegueiro	EB23 da Corga do Lobão	Municipal
25	0	1	Tozeiro - Lourosa (V.N)	Tozeiro	Lourosa (V. Novas)	Municipal
25	0	2	Tozeiro - Lourosa (V.N)	Tozeiro	Lourosa (V. Novas)	Municipal
25	1	1	Tozeiro - Lourosa (V.N)	Tozeiro	Lourosa (V. Novas)	Municipal
25	1	2	Tozeiro - Lourosa (V.N)	Tozeiro	Lourosa (V. Novas)	Municipal

## Agrupamento de Escolas do Fernando Pessoa

➤ Localização do Agrupamento no Concelho de Santa Maria da Feira

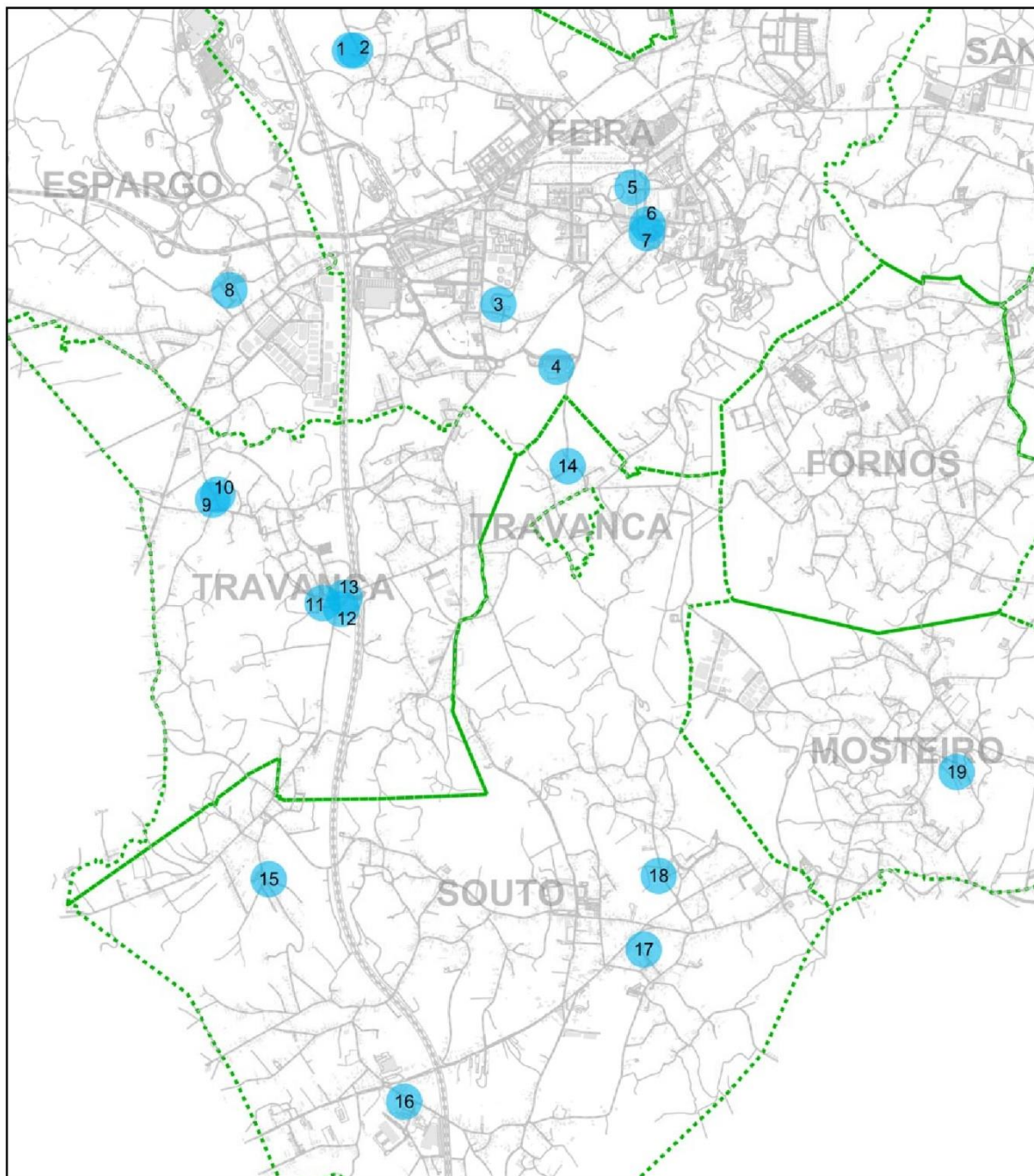


➤ **Escolas que constituem o Agrupamento e sua localização geográfica**



santa maria da feira câmara municipal

**Agrupamento de Escolas Fernando Pessoa**



Legenda

- |                            |                        |                        |                     |
|----------------------------|------------------------|------------------------|---------------------|
| 1 - JI de Milheirós        | 7 - JI do Montinho     | 13 - EB do Outeiro (2) | 19 - EB de Mosteirô |
| 2 - EB de Milheirós        | 8 - EB de Espargo      | 14 - JI de Macieira    |                     |
| 3 - JI da Cruz             | 9 - EB do Mieiro       | 15 - JI de Tarei       |                     |
| 4 - EB 2/3 Fernando Pessoa | 10 - JI do Mieiro      | 16 - EB de Valrico     |                     |
| 5 - EB nº1                 | 11 - JI do Outeiro     | 17 - JI do Padrão nº1  |                     |
| 6 - EB nº 2                | 12 - EB do Outeiro (1) | 18 - EB de Badoucos    |                     |

Escala: 1/30000  
Data: Março 2019  
Projeção Transversa Mercator  
Elipsoide GRS80  
Datum ETRS89/PT-TM06



❖ **Previsão do n.º de alunos da Escola Básica Fernando Pessoa, com passe escolar no ano letivo 2021/2022**

▪ **2.º Ciclo**

5.º ano de escolaridade				
Empresas de Transportes				
	<i>Auto Viação Feirense, Lda.</i>	<i>União de Transportes dos Carvalhos, Lda.</i>	<i>Auto Viação de Souto, Lda.</i>	
Localidades dos alunos	N.º de alunos transportados pelos serviços públicos de transporte de passageiros			Previsão do n.º total de alunos a transportar por localidade
Souto			26	26
Travanca	4		10	14
Mosteirô			14	14
Espargo		16		16
<b>Previsão do n.º Total de alunos a transportar</b>	<b>4</b>	<b>16</b>	<b>50</b>	<b>70</b>

6.º ano de escolaridade				
Empresas de Transportes				
	<i>Auto Viação Feirense, Lda.</i>	<i>União de Transportes dos Carvalhos, Lda.</i>	<i>Auto Viação de Souto, Lda.</i>	
Localidades dos alunos	N.º de alunos transportados pelos serviços públicos de transporte de passageiros			Previsão do n.º total de alunos a transportar por localidade
Souto			9	9
Travanca	5		3	8
Mosteirô			8	8
Tarei	4			4
Gião	1			1
Caldas de S. Jorge	1			1
Travanca		2		2
<b>Previsão do n.º Total de alunos a transportar</b>	<b>11</b>	<b>2</b>	<b>20</b>	<b>33</b>

▪ **3.º Ciclo**

7.º ano de escolaridade				
Empresas de Transportes				
	<i>Auto Viação Feirense, Lda.</i>	<i>União de Transportes dos Carvalhos, Lda.</i>	<i>Auto Viação de Souto, Lda.</i>	
Localidades dos alunos	N.º de alunos transportados pelos serviços públicos de transporte de passageiros			Previsão do n.º total de alunos a transportar por localidade
Travanca	2		1	3
Souto			18	18
Mosteirô			6	6
Espargo		3		3
<b>Previsão do n.º Total de alunos a transportar</b>	<b>2</b>	<b>3</b>	<b>25</b>	<b>30</b>

8.º ano de escolaridade				
Empresas de Transportes				
	<i>Auto Viação Feirense, Lda.</i>	<i>União de Transportes dos Carvalhos, Lda.</i>	<i>Auto Viação de Souto, Lda.</i>	
Localidades dos alunos	N.º de alunos transportados pelos serviços públicos de transporte de passageiros			Previsão do n.º total de alunos a transportar por localidade
Souto			20	20
Travanca	6	2	3	11
Mosteirô			7	7
Espargo		4	2	6
<b>Previsão do n.º Total de alunos a transportar</b>	<b>6</b>	<b>6</b>	<b>32</b>	<b>44</b>



9.º ano de escolaridade				
Empresas de Transportes				
	<i>Auto Viação Feirense, Lda.</i>	<i>União de Transportes dos Carvalhos, Lda.</i>	<i>Auto Viação de Souto, Lda.</i>	
Localidades dos alunos	N.º de alunos transportados pelos serviços públicos de transporte de passageiros			Previsão do n.º total de alunos a transportar por localidade
Souto	3		15	18
Travanca	7		4	11
Mosteirô			10	10
Espargo		4		4
<b>Previsão do n.º Total de alunos a transportar</b>	<b>10</b>	<b>4</b>	<b>29</b>	<b>43</b>

Previsão Total do n.º de alunos a transportar no Ano Letivo 2021/2022			
	Ano	Nº de alunos	Total
2.º ciclo	5.º	70	103
	6.º	33	
3.º ciclo	7.º	30	117
	8.º	44	
	9.º	43	
			<b>220</b>

**Previsão do Horário Escolar para o Ano Letivo 2021/2022**

	Entrada	Saída
Período da manhã	08h	12h30m
Período da tarde	13h	17h30m

Transportes públicos que poderão ser utilizados pelos alunos da EB Fernando Pessoa						
Empresa de Transportes - Auto Viação Feirense						
N.º da linha	Existência de Carreira Parcelar	Sentido da Carreira	Origem da Carreira	Destino da Carreira		Classificação da Carreira
0	0	1	Mota (Canedo) - Stª Mª Feira	Mota (Canedo)	Stª Mª Feira	Intermunicipal
34	0	2	Mota (Canedo) - Stª Mª Feira	Mota (Canedo)	Stª Mª Feira	Intermunicipal
34	1	2	Mota (Canedo) - Stª Mª Feira	Mota (Canedo)	Stª Mª Feira	Intermunicipal
52	0	1	Stª Mª Feira - S. Vicente	Stª Mª Feira	S. Vicente	Intermunicipal
52	0	2	Stª Mª Feira - S. Vicente	Stª Mª Feira	S. Vicente	Intermunicipal
62	0	1	Stª Mª Feira - Tarei	Stª Mª Feira	Tarei	Intermunicipal
62	0	2	Stª Mª Feira - Tarei	Stª Mª Feira	Tarei	Intermunicipal
63	0	1	Travanca - Stª Mª Feira	Travanca	Stª Mª Feira (Escola)	Intermunicipal
63	0	2	Travanca - Stª Mª Feira (Escola)	Travanca	Stª Mª Feira (Escola)	Intermunicipal
77	0	1	Lourosa (A.N) - Stª Mª Feira	Lourosa (A.N)	Stª Mª Feira	Intermunicipal
77	0	2	Lourosa (A.N) - Stª Mª Feira	Lourosa (A.N)	Stª Mª Feira	Intermunicipal
15	0	1	Mosteirô (Canedo) - Stª.Mª Feira	Mosteirô (Canedo)	Stª Mª Feira	Municipal
15	0	2	Mosteirô (Canedo) - Stª.Mª Feira	Mosteirô (Canedo)	Stª Mª Feira	Municipal
15	1	1	Mosteirô (Canedo) - Tarei	Mosteirô (Canedo)	Tarei	Municipal
15	1	2	Mosteirô (Canedo) - Tarei	Mosteirô (Canedo)	Tarei	Municipal
15	2	1	Mosteirô (Canedo) - Stª.Mª Feira	Canedo	Stª Mª Feira	Municipal
15	2	2	Mosteirô (Canedo) - Stª.Mª Feira	Canedo	Stª Mª Feira	Municipal
15	3	1	Mosteirô (Canedo) - Stª.Mª Feira	Canedo	Stª Mª Feira	Municipal
6	0	1	Lourosa (A.N) - Stª Mª Feira	Lourosa (V.N)	Stª Mª Feira	Municipal
6	0	2	Lourosa (A.N) - Stª Mª Feira	Lourosa (V.N)	Stª Mª Feira	Municipal
Empresa de Transportes - Auto Viação Feirense						
N.º da linha	Existência de Carreira Parcelar	Sentido da Carreira	Origem da Carreira	Destino da Carreira		Classificação da Carreira
6	0	1	Lourosa (A.N) - Stª Mª Feira	Lourosa (V.N)	Stª Mª Feira	Municipal

6	0	2	Lourosa (A.N) - Stª Mª Feira	Lourosa (V.N)	Stª Mª Feira	Municipal
<b>Empresa de Transportes - Auto Viação de Souto</b>						
N.º da linha	Existência de Carreira Parcelar	Sentido da Carreira	Origem da Carreira	Destino da Carreira		Classificação da Carreira
10	0	1	Souto - Stª Mª Feira (Esc. Secundária)	S.Miguel de Souto	Stª Mª Feira	Municipal
10	0	2	Souto - Stª Mª Feira (Esc. Secundária)	S.Miguel de Souto	Stª Mª Feira	Municipal
11	0	1	Tarei-Souto-Feira	Tarei	Stª Mª Feira	Municipal
11	0	2	Tarei-Souto-Feira	Tarei	Stª Mª Feira	Municipal
<b>Empresa de Transportes - Transfeira</b>						
N.º da linha	Existência de Carreira Parcelar	Sentido da Carreira	Origem da Carreira	Destino da Carreira		Classificação da Carreira
82	0		Transfeira	Feira	Feira	Municipal
<b>Empresa de Transportes - União de Transportes dos Carvalhos</b>						
N.º da linha	Existência de Carreira Parcelar	Sentido da Carreira	Origem da Carreira	Destino da Carreira		Classificação da Carreira
2	0	1	Arada Igreja - Espinho	Arada Igreja	Espinho	Intermunicipal
2	0	2	Arada Igreja - Espinho	Arada Igreja	Espinho	Intermunicipal
2	0	2	Arada Igreja - Espinho	Arada Igreja	Espinho	Intermunicipal
2	1	1	Arada Igreja - Espinho	Arada Igreja	Stª Mª Feira	Intermunicipal
2	1	2	Arada Igreja - Espinho	Arada Igreja	Stª Mª Feira	Intermunicipal
2	0	1	Arada Igreja - Espinho	Arada Igreja	Espinho	Intermunicipal
2	0	2	Arada Igreja - Espinho	Arada Igreja	Espinho	Intermunicipal
2	1	1	Arada Igreja - Espinho	Arada Igreja	Stª Mª Feira	Intermunicipal
2	1	2	Arada Igreja - Espinho	Arada Igreja	Stª Mª Feira	Intermunicipal

## Agrupamento de Escolas de Paços de Brandão

- Localização do Agrupamento no Concelho de Santa Maria da Feira

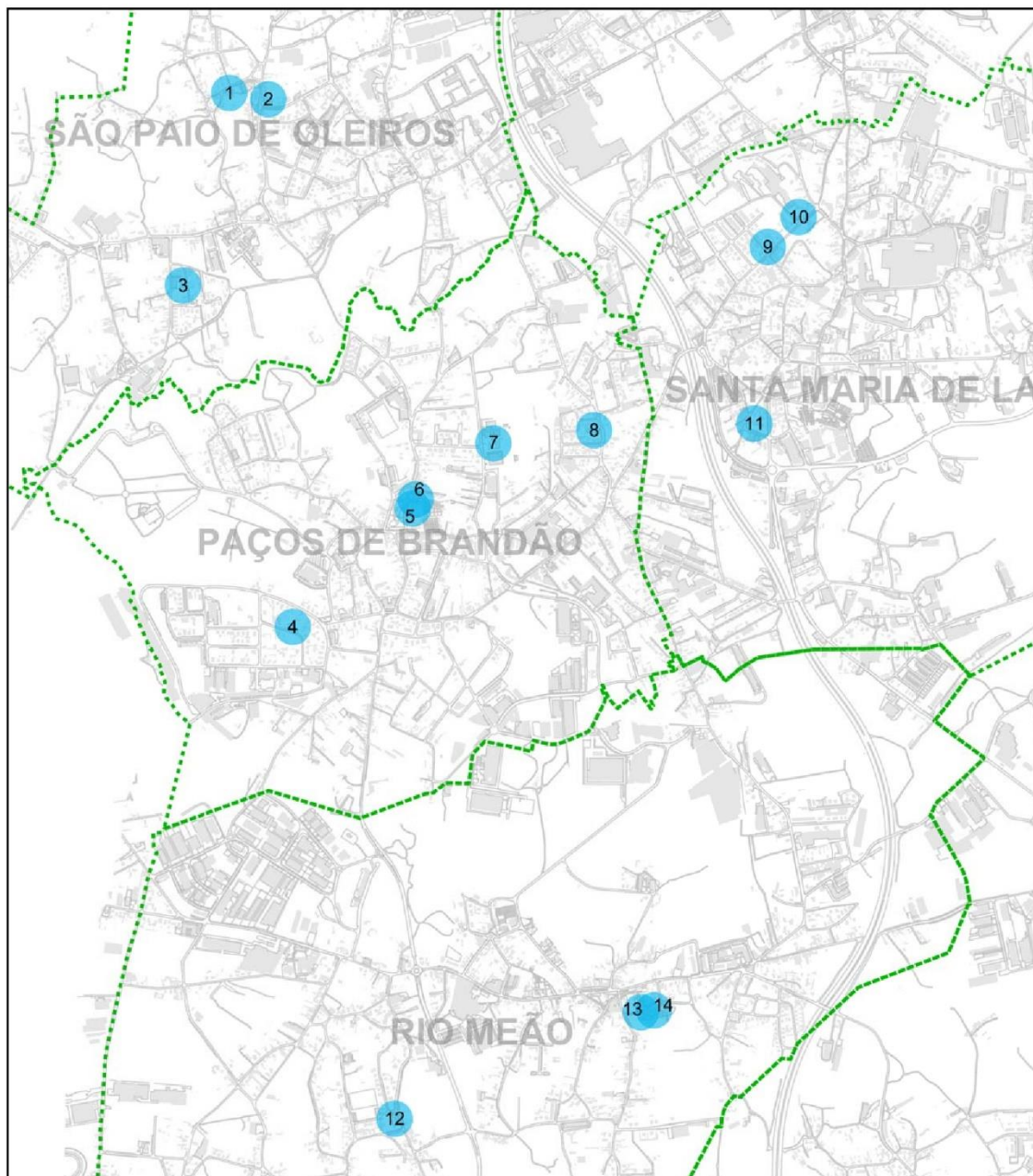


➤ Escolas que constituem o Agrupamento e sua localização geográfica



santa maria da feira câmara municipal

Agrupamento de Escolas Paços de Brandão



Legenda

- |                         |                                     |                                      |
|-------------------------|-------------------------------------|--------------------------------------|
| 1 - JI da Quebrada      | 6 - JI da Igreja nº1                | 11 - EB de Santa Maria de Lamas nº 3 |
| 2 - EB da Igreja        | 7 - EB 2/3 de Paços de Brandão      | 12 - EB do Outeiro                   |
| 3 - JI da Lapa          | 8 - EB de Póvoa                     | 13 - JI de Santo António             |
| 4 - JI da Portela       | 9 - JI de Santa Maria de Lamas nº 3 | 14 - EB de Santo António             |
| 5 - EB da Igreja Castro | 10 - EB de Santa Maria de Lamas nº1 |                                      |

Escala: 1/20000  
Data: Março 2019  
Projeção Transversa Mercator  
Elipsoide GRS80  
Datum ETRS89/PT-TM06



❖ **Previsão do n.º de alunos da escola Básica de Paços de Brandão, com passe escolar no ano letivo 2021/2022**

▪ **2.º Ciclo**

5.º ano de escolaridade			
Empresas de Transportes			
	<i>Auto Viação Feirense, Lda.</i>	<i>União de Transportes dos Carvalhos, Lda.</i>	
Localidades dos alunos	N.º de alunos transportados pelos serviços públicos de transporte de passageiros		Previsão do n.º total de alunos a transportar por localidade
Rio Meão		39	39
S. Paio de Oleiros	15		15
Santa Maria de Lamas	23		23
Mozelos	11		11
Nogueira da Regedoura	5		5
<b>Previsão do n.º Total de alunos a transportar</b>	<b>54</b>	<b>39</b>	<b>93</b>

6.º ano de escolaridade			
Empresas de Transportes			
	<i>Auto Viação Feirense, Lda.</i>	<i>União de Transportes dos Carvalhos, Lda.</i>	
Localidades dos alunos	N.º de alunos transportados pelos serviços públicos de transporte de passageiros		Previsão do n.º total de alunos a transportar por localidade
Rio Meão		35	35
S. Paio de Oleiros	14		14
Santa Maria de Lamas	10		10
<b>Previsão do n.º Total de alunos a transportar</b>	<b>24</b>	<b>35</b>	<b>59</b>

▪ **3.º Ciclo**

7.º ano de escolaridade			
Empresas de Transportes			
	<i>Auto Viação Feirense, Lda.</i>	<i>União de Transportes dos Carvalhos, Lda.</i>	
Localidades dos alunos	N.º de alunos transportados pelos serviços públicos de transporte de passageiros		Previsão do n.º total de alunos a transportar por localidade
Rio Meão		32	32
S. Paio de Oleiros	35		35
Santa Maria de Lamas	25		25
Mozelos	5		5
Nogueira da Regedoura	2		2
<b>Previsão do n.º Total de alunos a transportar</b>	<b>67</b>	<b>32</b>	<b>99</b>

8.º ano de escolaridade			
Empresas de Transportes			
	<i>Auto Viação Feirense, Lda.</i>	<i>União de Transportes dos Carvalhos, Lda.</i>	
Localidades dos alunos	N.º de alunos transportados pelos serviços públicos de transporte de passageiros		Previsão do n.º total de alunos a transportar por localidade
Rio Meão		30	30
S. Paio de Oleiros	13		13
Santa Maria de Lamas	15		15
Mozelos	3		3
Nogueira da Regedoura	4		4
<b>Previsão do n.º Total de alunos a transportar</b>	<b>35</b>	<b>30</b>	<b>65</b>



9.º ano de escolaridade			
Empresas de Transportes			
	<i>Auto Viação Feirense, Lda.</i>	<i>União de Transportes dos Carvalhos, Lda.</i>	
Localidades dos alunos	N.º de alunos transportados pelos serviços públicos de transporte de passageiros		Previsão do n.º total de alunos a transportar por localidade
Rio Meão		18	18
S. Paio de Oleiros	15		15
Santa Maria de Lamas	13		13
Mozelos	11		11
Nogueira da Regedoura	5		5
<b>Previsão do n.º Total de alunos a transportar</b>	<b>44</b>	<b>18</b>	<b>62</b>

Previsão Total do n.º de alunos a transportar no Ano Letivo 2021/2022			
	Ano	Nº de alunos	Total
2.º ciclo	5.º	93	152
	6.º	59	
3.º ciclo	7.º	99	226
	8.º	65	
	9.º	62	
			<b>378</b>

**Previsão do Horário Escolar para o Ano Letivo 2021/2022**

	Entrada	Saída
Período da Manhã	08h10m	13h30m
Período da tarde	13h	18h20m



<b>Transportes públicos que poderão ser utilizados pelos alunos da EB de Paços de Brandão</b>						
<b>Empresa de Transportes - Auto Viação Feirense</b>						
<b>N.º da linha</b>	<b>Existência de Carreira Parcelar</b>	<b>Sentido da Carreira</b>	<b>Origem da Carreira</b>	<b>Destino da Carreira</b>		<b>Classificação da Carreira</b>
39	0	1	Lourosa (V. Novas) - EB23 de Paços de Brandão	Lourosa (V. Novas)	EB23 de Paços de Brandão	Intermunicipal
39	0	2	Lourosa (V. Novas) - EB23 de Paços de Brandão	Lourosa (V. Novas)	EB23 de Paços de Brandão	Intermunicipal
39	1	2	Lourosa (V. Novas) - EB23 de Paços de Brandão	Lourosa (V. Novas)	EB23 de Paços de Brandão	Intermunicipal
42	0	1	Lourosa (A. N) - Cortegaça	Lourosa (A. N)	Cortegaça	Intermunicipal
42	0	2	Lourosa (A. N) - Cortegaça	Lourosa (A. N)	Cortegaça	Intermunicipal
42	1	1	Lourosa (A. N) - Rio Meão	Lourosa (A. N)	Rio Meão	Intermunicipal
42	1	2	Lourosa (A. N) - Rio Meão	Lourosa (A. N)	Rio Meão	Intermunicipal

<b>Empresa de Transportes - União de Transportes dos Carvalhos</b>						
<b>N.º da linha</b>	<b>Existência de Carreira Parcelar</b>	<b>Sentido da Carreira</b>	<b>Origem da Carreira</b>	<b>Destino da Carreira</b>		<b>Classificação da Carreira</b>
2002	0	1	Espinho - Lamas	Espinho	Lamas	Intermunicipal
2002	0	2	Espinho - Lamas	Espinho	Lamas	Intermunicipal
5	0	1	Porto-Santa Maria da Feira	Porto	Santa Maria da Feira	Intermunicipal
5	0	2	Porto-Santa Maria da Feira	Porto	Santa Maria da Feira	Intermunicipal
5	1	1	Porto-Santa Maria da Feira	Porto	Monte de Cima	Intermunicipal
5	1	2	Porto-Santa Maria da Feira	Porto	Monte de Cima	Intermunicipal
5	2	1	Porto-Santa Maria da Feira	Porto	Alpossos	Intermunicipal
5	2	2	Porto-Santa Maria da Feira	Porto	Alpossos	Intermunicipal
5	3	1	Porto-Santa Maria da Feira	Rio Meão	Carrascal	Intermunicipal
5	3	2	Porto-Santa Maria da Feira	Rio Meão	Carrascal	Intermunicipal
5	4	1	Porto-Santa Maria da Feira	Alpossos	Moselos	Intermunicipal
5	5	1	Porto-Santa Maria da Feira	Porto	Alpossos	Intermunicipal
5	5	2	Porto-Santa Maria da Feira	Porto	Alpossos	Intermunicipal
5	9	2	Porto-Santa Maria da Feira	Carrascal	Vila da Feira	Intermunicipal
5	10	2	Porto-Santa Maria da Feira	Vila da Feira	Monte de Cima	Intermunicipal
5	11	2	Porto-Santa Maria da Feira	Rio Meão	Picoto	Intermunicipal

.....

## Escola Básica e Secundária Coelho e Castro

➤ Localização do Agrupamento no Concelho de Santa Maria da Feira

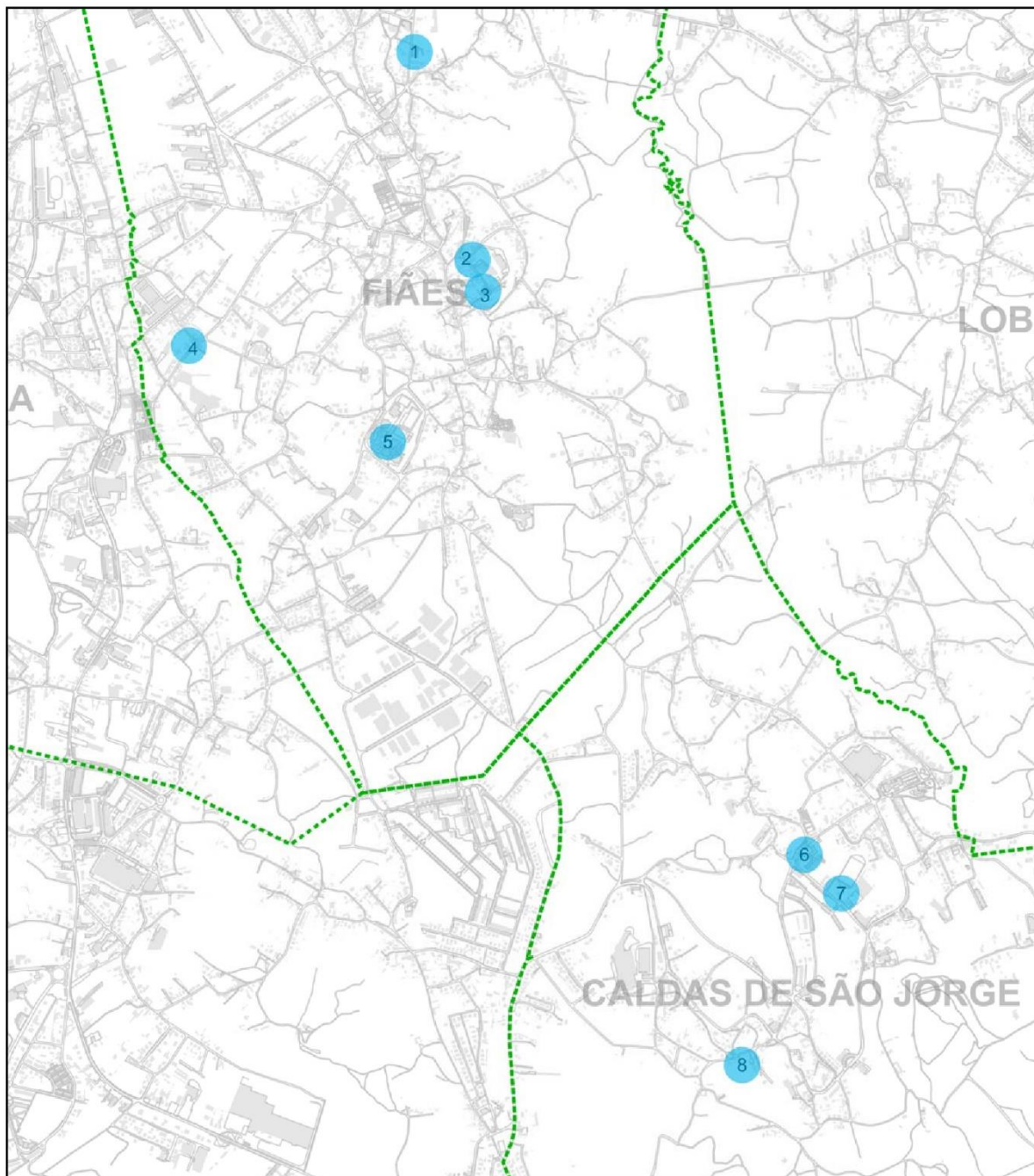


➤ **Escolas que constituem o Agrupamento e sua localização geográfica**



santa maria da feira câmara municipal

**Agrupamento de Escolas Coelho e Castro**



Legenda

- |                        |                                       |
|------------------------|---------------------------------------|
| 1 - EB da Avenida      | 5 - Escola Secundária Coelho e Castro |
| 2 - JI de Chão do Rio  | 6 - JI da Igreja                      |
| 3 - EB de Chão do Rio  | 7 - EB de Caldelas                    |
| 4 - EB de Vendas Novas | 8 - JI de Arcozelo                    |

Escala: 1/20000  
Data: Março 2019  
Projeção Transversa Mercator  
Elipsoide GRS80  
Datum ETRS89/PT-TM06



❖ Previsão do n.º de alunos da Escola Básica e Secundária Coelho e Castro, com passe escolar no ano letivo 2021/2022

▪ 2.º Ciclo

5.º ano de escolaridade	
Empresa de Transportes	
<i>Auto Viação Feirense, Lda.</i>	
Localidades dos alunos	N.º de alunos transportados pelos serviços públicos de transporte de passageiros
Fiães	11
Caldas de S. Jorge	19
<b>Previsão do n.º Total de alunos a transportar</b>	<b>30</b>

6.º ano de escolaridade	
Empresa de Transportes	
<i>Auto Viação Feirense, Lda.</i>	
Localidades dos alunos	N.º de alunos transportados pelos serviços públicos de transporte de passageiros
Fiães	10
Caldas de S. Jorge	16
<b>Previsão do n.º Total de alunos a transportar</b>	<b>26</b>

▪ **3.º Ciclo**

<b>7.º ano de escolaridade</b>	
<b>Empresa de Transportes</b>	
<b><i>Auto Viação Feirense, Lda.</i></b>	
<b>Localidades dos alunos</b>	<b>N.º de alunos transportados pelos serviços públicos de transporte de passageiros</b>
Fiães	21
Caldas de S. Jorge	12
<b>Previsão do n.º Total de alunos a transportar</b>	<b>33</b>

<b>8.º ano de escolaridade</b>	
<b>Empresa de Transportes</b>	
<b><i>Auto Viação Feirense, Lda.</i></b>	
<b>Localidades dos alunos</b>	<b>N.º de alunos transportados pelos serviços públicos de transporte de passageiros</b>
Fiães	10
Caldas de S. Jorge	20
<b>Previsão do n.º Total de alunos a transportar</b>	<b>30</b>

<b>9.º ano de escolaridade</b>	
<b>Empresa de Transportes</b>	
<b><i>Auto Viação Feirense, Lda.</i></b>	
<b>Localidades dos alunos</b>	<b>N.º de alunos transportados pelos serviços públicos de transporte de passageiros</b>
Fiães	10
Caldas de S. Jorge	20
<b>Previsão do n.º Total de alunos a transportar</b>	<b>30</b>

▪ **Secundário**

<b>10.º ano de escolaridade (ensino regular e ensino profissional)</b>	
<b>Empresa de Transportes</b>	
<b><i>Auto Viação Feirense, Lda.</i></b>	
<b>Localidades dos alunos</b>	<b>N.º de alunos transportados pelos serviços públicos de transporte de passageiros</b>
Fiães	14
Caldas de S. Jorge	18
Lobão	20
Gião	4
Vale	2
Canedo	7
Louredo	1
Vila Maior	3
São João de Ver	3
Lourosa	5
Argoncilhe	3
Nogueira da Regedoura	1
Paços de Brandão	1
Mozelos	5
Vergada	2
Sanguedo	2
Rio Meão	1
Lomba	1
<b>Previsão do n.º Total de alunos a transportar</b>	<b>93</b>

<b>11.º ano de escolaridade (ensino regular e ensino profissional)</b>	
<b>Empresa de Transportes</b>	
<b>Auto Viação Feirense, Lda.</b>	
<b>Localidades dos alunos</b>	<b>N.º de alunos transportados pelos serviços públicos de transporte de passageiros</b>
Fiães	11
Caldas de S. Jorge	13
Lobão	24
Gião	4
Vale	5
Canedo	7
Louredo	3
Vila Maior	3
São João de Ver	4
Lourosa	3
Argoncilhe	3
Nogueira da Regedoura	2
Paços de Brandão	2
Mozelos	7
Vergada	3
Sanguedo	2
Rio Meão	2
<b>Previsão do n.º Total de alunos a transportar</b>	<b>98</b>



12.º ano de escolaridade (ensino regular e ensino profissional)	
Empresa de Transportes	
<i>Auto Viação Feirense, Lda.</i>	
Localidades dos alunos	N.º de alunos transportados pelos serviços públicos de transporte de passageiros
Fiães	9
Caldas de S. Jorge	10
Lobão	15
Gião	6
Guisande	5
Canedo	12
Louredo	1
Vila Maior	5
São João de Ver	3
Lourosa	5
Argoncilhe	10
Nogueira da Regedoura	1
Paços de Brandão	1
Mozelos	6
Vergada	1
Sanguedo	2
<b>Previsão do n.º Total de alunos a transportar</b>	<b>92</b>

Previsão Total do nº de alunos a transportar no Ano Letivo 2021/2022			
	Ano	Nº de alunos	Total
2.º ciclo	5.º	30	56
	6.º	26	
3.º ciclo	7.º	33	93
	8.º	30	
	9.º	30	
Secundário	10.º	93	283
	11.º	98	
	12.º	92	
			<b>432</b>

**Previsão do Horário Escolar para o Ano Letivo 2021/2022**

	Entrada	Saída
Período da manhã	08h10m	13h25m
Período da tarde	13h40m	18h30m

Transportes públicos que poderão ser utilizados pelos alunos da Escola Básica e Secundária Coelho e Castro						
Empresa de Transportes - Auto Viação Feirense						
N.º da linha	Existência de Carreira Parcelar	Sentido da Carreira	Origem da Carreira	Destino da Carreira		Classificação da Carreira
54	0	1	Escola secundária Coelho e Castro-Corga do Lobão	Escola Secundária Coelho e Castro	Corga do Lobão	municipal
54	0	2	Escola secundária Coelho e Castro-Corga do Lobão	Escola Secundária Coelho e Castro	Corga do Lobão	municipal
55	0	1	Pereiro- Escola Secundária Coelho e Castro	Pereiro	Escola Secundária Coelho e Castro	municipal
55	0	2	Pereiro- Escola Secundária Coelho e Castro	Pereiro	Escola Secundária Coelho e Castro	municipal
59	0	1	Souto Redondo - Escola Secundária Coelho e Castro	Souto Redondo	Escola Secundária Coelho e Castro	municipal
59	0	2	Souto Redondo - Escola Secundária Coelho e Castro	Souto Redondo	Escola Secundária Coelho e Castro	municipal
61	0	1	Lourosa (V. Novas) - Lourosa (V. Novas)	Lourosa (V. Novas)	Lourosa (V. Novas)	municipal
76	0	1	Lourosa - escola secundária Coelho e Castro	Lourosa (V. Novas)	Escola secundária Coelho e Castro	municipal
76	0	2	Lourosa - escola secundária Coelho e Castro	Lourosa (V. Novas)	Escola secundária Coelho e Castro	municipal

## Agrupamento de Escolas de Santa Maria da Feira (EBS de Santa Maria da Feira e EB Prof. Dr. Ferreira de Almeida)

- Localização do Agrupamento no Concelho de Santa Maria da Feira

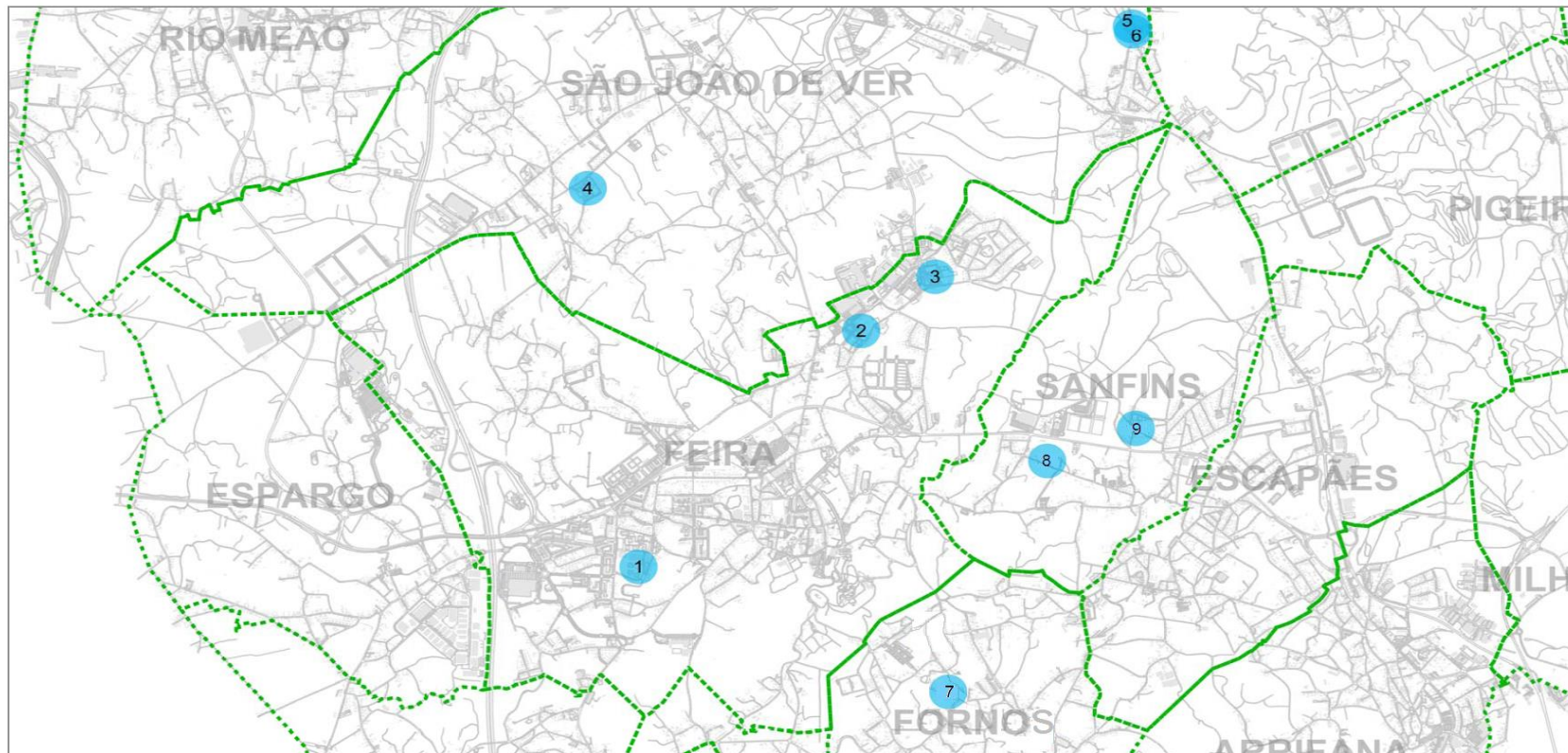


➤ Escolas que constituem o Agrupamento e sua localização geográfica



santa maria da feira câmara municipal

Agrupamento de Escolas de Santa Maria da Feira



Legenda

- |                                     |                          |                   |
|-------------------------------------|--------------------------|-------------------|
| 1 - EB 2/3 Santa Maria da Feira     | 4 - EB de S. João de Ver | 7 - EB de Fornos  |
| 2 - EB do Cavaco                    | 5 - JI de Souto Redondo  | 8 - JI da Gândara |
| 3 - EB 2/3 Dr. Carlos A. F. Almeida | 6 - EB de Souto Redondo  | 9 - EB da Aldeia  |

Escala: 1/35000  
Data: Julho 2020  
Projeção Transversa Mercator  
Elipsoide GRS80  
Datum ETRS89/PT-TM06



❖ **Previsão do n.º de alunos do Agrupamento de Escolas de Santa Maria da Feira, com passe escolar no ano letivo 2021/2022**

▪ **2.ºciclo**

5.º ano de escolaridade					
Empresas de Transportes					
	<i>Auto Viação Feirense, Lda.</i>	<i>União de Transportes dos Carvalhos, Lda.</i>	<i>Auto Viação de Souto, Lda.</i>	<i>Transfeira</i>	
Localidades dos alunos	N.º de alunos transportados pelos serviços públicos de transporte de passageiros				Previsão do n.º total de alunos a transportar por localidade
Beire		3			3
Lavandeira		1			1
Gesteira		2			2
S. Bento		3			3
Fornos			9		9
Sanfins			11	1	12
Aldeia Nova	1				1
Areal (S. João de Ver)	2				2
Souto Redondo	9				9
<b>Previsão do n.º Total de alunos a transportar</b>	<b>12</b>	<b>9</b>	<b>20</b>	<b>1</b>	<b>42</b>

6.º ano de escolaridade					
Empresas de Transportes					
	<i>Auto Viação Feirense, Lda.</i>	<i>União de Transportes dos Carvalhos, Lda.</i>	<i>Auto Viação de Souto, Lda.</i>	<i>Transfeira</i>	
Localidades dos alunos	N.º de alunos transportados pelos serviços públicos de transporte de passageiros				Previsão do n.º total de alunos a transportar por localidade
Beire		7			7
Gesteira		5			5
S. Bento		2			2
Fornos			9		9
Sanfins			5	2	7
Feira				2	2
Aldeia Nova	5				5
Areal (S. João de Ver)	5				5
S. Redondo	14				14
<b>Previsão do n.º Total de alunos a transportar</b>	<b>24</b>	<b>14</b>	<b>14</b>	<b>4</b>	<b>56</b>

▪ 3.º ciclo

7.º ano de escolaridade					
Empresas de Transportes					
	<i>Auto Viação Feirense, Lda.</i>	<i>União de Transportes dos Carvalhos, Lda.</i>	<i>Auto Viação de Souto, Lda.</i>	<i>Transfeira</i>	
Localidades dos alunos	N.º de alunos transportados pelos serviços públicos de transporte de passageiros				Previsão do n.º total de alunos a transportar por localidade
Beire		5			5
Lavandeira		5			5
Gesteira		1			1
Fornos			8		8
Sanfins			9	1	10
Aldeia Nova	2				2
Tarei	1				1
S. Redondo	12				12
<b>Previsão do n.º Total de alunos a transportar</b>	<b>15</b>	<b>11</b>	<b>17</b>	<b>1</b>	<b>44</b>

8.º ano de escolaridade					
Empresas de Transportes					
	<i>Auto Viação Feirense, Lda.</i>	<i>União de Transportes dos Carvalhos, Lda.</i>	<i>Auto Viação de Souto, Lda.</i>	<i>Transfeira</i>	
Localidades dos alunos	N.º de alunos transportados pelos serviços públicos de transporte de passageiros				Previsão do n.º total de alunos a transportar por localidade
Beire		11			11
Lavandeira		3			3
Gesteira		4			4
Fornos			14		14
Sanfins			4	3	7
Aldeia Nova	1				1
Areal (S. João de Ver)	2				2
Tarei	1				1
S. Redondo	11				11
Vendas Novas	1				1
Cavaco				2	2
Espargo				1	1
Feira				1	1
Piedade				1	1
<b>Previsão do n.º Total de alunos a transportar</b>	<b>16</b>	<b>18</b>	<b>18</b>	<b>8</b>	<b>60</b>



9.º ano de escolaridade					
Empresas de Transportes					
	<i>Auto Viação Feirense, Lda.</i>	<i>União de Transportes dos Carvalhos, Lda.</i>	<i>Auto Viação de Souto, Lda.</i>	<i>Transfeira</i>	
Localidades dos alunos	N.º de alunos transportados pelos serviços públicos de transporte de passageiros				Previsão do n.º total de alunos a transportar por localidade
Beire		9			9
Lavandeira		6			6
Gesteira		3			3
S. Bento		2			2
Fornos			23		23
Sanfins			9		9
Souto			1		1
Aldeia Nova	5				5
Areal (S. João de Ver)	5				5
Macieira	2				2
S. Redondo	23				23
Vendas Novas	1				1
Cavaco				6	6
Feira				1	1
<b>Previsão do n.º Total de alunos a transportar</b>	<b>36</b>	<b>20</b>	<b>33</b>	<b>7</b>	<b>96</b>

▪ **Secundário**

10.º ano de escolaridade (ensino regular e ensino profissional)					
Empresas de Transportes					
	<i>Auto Viação Feirense, Lda.</i>	<i>União de Transportes dos Carvalhos, Lda.</i>	<i>Auto Viação de Souto, Lda.</i>	<i>Transfeira</i>	
Localidades dos alunos	N.º de alunos transportados pelos serviços públicos de transporte de passageiros				Previsão do n.º total de alunos a transportar por localidade
Beire		16			16
Lavandeira		4			4
Gesteira		7			7
S. Bento		1			1
Rua Nova		4			4
Rio Meão		4			4
Espargo		1	1	2	4
Outeiro		8			8
Alpossos		2			2
Mozelos		4			4
Lagoínha		3			3
Valada		1			1
Lamas		8			8
Monte Cima		7			7
Pousadela		4			4
Prime		2			2
Pedras de Cima		1			1
Arada		3			3
Fornos			17		17
Souto			19		19
Sanfins			10	3	13
Mosteirô			3		3
Escapães			5		5
Arrifana			5		5
Murteira			2		2
Ovar			3		3
S. João da Madeira			2		2
Tarei	6				6
S. Redondo	10				10
Aldeia Nova	17				17
Vendas Novas	1				1
Fagilde	1				1
Areal	5				5
Macieira	1				1
Travanca	2				2
Corga do Lobão	1				1
Vergada	4				4
Canedo	4				4

Louredo	1				1
Vendas Novas	10				10
Corga do Lobão	8				8
Fiães	2				2
Guisande	2				2
S. Redondo	6				6
Argoncilhe	3				3
Outeiro Gião	3				3
Vila Maior	2				2
Framil	1				1
Vilares	2				2
Sanguedo	1				1
Macieira	2				2
Cavaco				11	11
Picalhos				4	4
<b>Previsão do n.º Total de alunos a transportar</b>	<b>95</b>	<b>80</b>	<b>67</b>	<b>20</b>	<b>262</b>

<b>11.º ano de escolaridade(ensino regular e ensino profissional)</b>					
<b>Empresas de Transportes</b>					
	<i>Auto Viação Feirense, Lda.</i>	<i>União de Transportes dos Carvalhos, Lda.</i>	<i>Auto Viação de Souto, Lda.</i>	<i>Transfeira</i>	
<b>Localidades dos alunos</b>	<b>N.º de alunos transportados pelos serviços públicos de transporte de passageiros</b>				<b>Previsão do n.º total de alunos a transportar por localidade</b>
Beire		22			22
Lavandeira		13			13
Gesteira		9			9
S. Bento		3			3
Rua Nova		1			1
Rio Meão		12			12
Espargo		3		1	4
Outeiro		1			1
Alpossos		5			5
Mozelos		10			10
Lagoínha		7			7
Valada		1			1
Lamas		12			12
Monte Cima		17			17
Pousadela		2			2
Pedras Cima		3			3
Fornos			19		19
Escapães			5		5
Mosteirô			6		6
Travanca			6		6

**Plano de Transportes**  
2021/2022

Souto			21		21
Arrifana			3		3
S. Redondo	12				12
Aldeia Nova	8				8
Gaiate	1				1
S. Redondo	6				6
Travanca	5				5
Sanguedo	1				1
Tarei	4				4
Areal	2				2
Corga do Lobão	6				6
Romariz	2				2
Mozelos	2				2
Vergada	5				5
Vendas Novas	8				8
Canedo	5				5
Guisande	2				2
Fiães	1				1
Carvalhal	2				2
Louredo	1				1
Serralva	2				2
Caldas de S. Jorge	2				2
Fagilde	1				1
Macieira	1				1
Cavaco				9	9
Sanfins				6	6
Piedade				1	1
Picalhos				1	1
<b>Previsão do n.º Total de alunos a transportar</b>	<b>79</b>	<b>121</b>	<b>60</b>	<b>18</b>	<b>278</b>

12.º ano de escolaridade (ensino regular e ensino profissional)					
Empresas de Transportes					
	<i>Auto Viação Feirense, Lda.</i>	<i>União de Transportes dos Carvalhos, Lda.</i>	<i>Auto Viação de Souto, Lda.</i>	<i>Transfeira</i>	
Localidades dos alunos	N.º de alunos transportados pelos serviços públicos de transporte de passageiros				Previsão do n.º total de alunos a transportar por localidade
Beire		20			20
Lavandeira		3			3
Gesteira		10			10
S. Bento					0
Rua Nova		1			1
Rio Meão		10			10
Espargo		1			1
Outeiro		3			3
Alposos		6			6
Mozelos		4			4
Lagoíinha		9			9
Valada					0
Lamas					0
Monte Cima		11			11
Pousadela		1			1
Pedras Cima		2			2
Souto			19		19
Mosteirô			18		18
Arrifana			4		4
Escapães			4		4
Fornos			11		11
Sanfins			2	2	4
Travanca			4		4
Espargo			1		1
Ovar			3		3
S. Redondo	15				15
Tarei	3				3
Travanca	5				5
Aldeia Nova	9				9
Areal	4				4
Cruz de Ferro	3				3
Estoze	2				2
Corga do Lobão	1				1
Vergada	2				2
Fagilde	1				1
Romariz	2				2
Milheirós	2				2
Cavaco	2			10	12
Guisande	3				3
Vendas Novas	4				4

**Plano de Transportes**  
**2021/2022**

Canedo	2				2
Argoncilhe	2				2
Fiães	4				4
Gião	3				3
Louredo	2				2
Gaiate	1				1
Sanguedo	2				2
Sousanil	1				1
Caldas de S. Jorge	2				2
Corga do Lobão	6				6
Picalhos				2	2
Piedade				2	2
<b>Previsão do n.º Total de alunos a transportar</b>	<b>83</b>	<b>81</b>	<b>66</b>	<b>16</b>	<b>246</b>

<b>Previsão Total do nº de alunos a transportar no Ano Letivo 2021/2022</b>			
	<b>Ano</b>	<b>Nº de alunos</b>	<b>Total</b>
<b>2.º ciclo</b>	<b>5.º</b>	42	98
	<b>6.º</b>	56	
<b>3.º ciclo</b>	<b>7.º</b>	44	200
	<b>8.º</b>	60	
	<b>9.º</b>	96	
<b>Secundário</b>	<b>10.º</b>	262	786
	<b>11.º</b>	278	
	<b>12.º</b>	246	
			<b>1084</b>

**Previsão do Horário Escolar para o Ano Letivo 2021/2022**

	<b>Entrada</b>	<b>Saída</b>
<b>Período da manhã</b>	08h45m	13h10m
<b>Período da tarde</b>	13h15m	17h40m/18h45m

<b>Transportes públicos que poderão ser utilizados pelos alunos da Escola Básica e Secundária de Santa Maria da Feira</b>						
<b>Empresa de Transportes - Auto Viação Feirense</b>						
<b>N.º da linha</b>	<b>Existência de Carreira Parcelar</b>	<b>Sentido da Carreira</b>	<b>Origem da Carreira</b>	<b>Destino da Carreira</b>		<b>Classificação da Carreira</b>
34	0	1	Mota (Canedo) - Stª Mª Feira	Mota (Canedo)	Stª Mª Feira	Intermunicipal
34	0	2	Mota (Canedo) - Stª Mª Feira	Mota (Canedo)	Stª Mª Feira	Intermunicipal
34	1	2	Mota (Canedo) - Stª Mª Feira	Mota (Canedo)	Stª Mª Feira	Intermunicipal
36	0	1	Argoncilhe (Igreja) - Stª Mª Feira	Argoncilhe (Igreja)	Stª Mª Feira	Intermunicipal
36	0	2	Argoncilhe (Igreja) - Stª Mª Feira	Argoncilhe (Igreja)	Stª Mª Feira	Intermunicipal
52	0	1	Stª Mª Feira - S. Vicente	Stª Mª Feira	S. Vicente	Intermunicipal
52	0	2	Stª Mª Feira - S. Vicente	Stª Mª Feira	S. Vicente	Intermunicipal
62	0	1	Stª Mª Feira - Tarei	Stª Mª Feira	Tarei	Intermunicipal
62	0	2	Stª Mª Feira - Tarei	Stª Mª Feira	Tarei	Intermunicipal
63	0	1	Travanca - Stª Mª Feira (Escolas)	Travanca	Stª Mª Feira (Escolas)	Intermunicipal
63	0	2	Travanca - Stª Mª Feira (Escolas)	Travanca	Stª Mª Feira (Escolas)	Intermunicipal
77	0	1	Lourosa (A. N) - Stª Mª Feira	Lourosa (A.N)	Stª Mª Feira	Intermunicipal
77	0	2	Lourosa (A. N) - Stª Mª Feira	Lourosa (A.N)	Stª Mª Feira	Intermunicipal
15	0	1	Mosteirô (Canedo) - Stª Mª Feira	Mosteirô (Canedo)	Stª Mª Feira	Municipal
15	0	2	Mosteirô (Canedo) - Stª Mª Feira	Mosteirô (Canedo)	Stª Mª Feira	Municipal
15	1	1	Mosteirô (Canedo) - Tarei	Mosteirô (Canedo)	Tarei	Municipal
15	1	2	Mosteirô (Canedo) - Tarei	Mosteirô (Canedo)	Tarei	Municipal
15	2	1	Mosteirô (Canedo) - Stª Mª Feira	Canedo	Stª Mª Feira	Municipal

Empresa de Transportes - Auto Viação Feirense						
N.º da linha	Existência de Carreira Parcelar	Sentido da Carreira	Origem da Carreira	Destino da Carreira		Classificação da Carreira
15	2	2	Mosteirô (Canedo) - Stª Mª Feira	Canedo	Stª Mª Feira	Municipal
15	3	1	Mosteirô (Canedo) - Stª Mª Feira	Canedo	Stª Mª Feira	Municipal
6	0	1	Lourosa (V.N) - Stª Mª Feira	Lourosa (V.N)	Stª Mª Feira	Municipal
6	0	2	Lourosa (V.N) - Stª Mª Feira	Lourosa (V.N)	Stª Mª Feira	Municipal
34	0	2	Mota (Canedo) - Stª Mª Feira	Mota (Canedo)	Stª Mª Feira	Intermunicipal
34	1	2	Mota (Canedo) - Stª Mª Feira	Mota (Canedo)	Stª Mª Feira	Intermunicipal
36	0	1	Argoncilhe (Igreja) - Stª Mª Feira	Argoncilhe (Igreja)	Stª Mª Feira	Intermunicipal
36	0	2	Argoncilhe (Igreja) - Stª Mª Feira	Argoncilhe (Igreja)	Stª Mª Feira	Intermunicipal
52	0	1	Stª Mª Feira - S. Vicente	Stª Mª Feira	S. Vicente	Intermunicipal
52	0	2	Stª Mª Feira - S. Vicente	Stª Mª Feira	S. Vicente	Intermunicipal
62	0	1	Stª Mª Feira - Tarei	Stª Mª Feira	Tarei	Intermunicipal
62	0	2	Stª Mª Feira - Tarei	Stª Mª Feira	Tarei	Intermunicipal
63	0	1	Travanca - Stª Mª Feira (Escolas)	Travanca	Stª Mª Feira (Escola)	Intermunicipal
63	0	2	Travanca - Stª Mª Feira (Escolas)	Travanca	Stª Mª Feira (Escola)	Intermunicipal
77	0	1	Lourosa (A.N) - Stª Mª Feira	Lourosa (A.N)	Stª Mª Feira	Intermunicipal
77	0	2	Lourosa (A.N) - Stª Mª Feira	Lourosa (A.N)	Stª Mª Feira	Intermunicipal



Empresa de Transportes - Auto Viação de Souto						
N.º da linha	Existência de Carreira Parcelar	Sentido da Carreira	Origem da Carreira	Destino da Carreira		Classificação da Carreira
1	0	1	Furadouro (Ovar) - S. João da Madeira	Furadouro	S. João da Madeira	Intermunicipal
1	0	2	Furadouro (Ovar) - S. João da Madeira	Furadouro	S. João da Madeira	Intermunicipal
1	2	1	Furadouro (Ovar) - S. João da Madeira	Ovar	S. João da Madeira	Intermunicipal
1	2	2	Furadouro (Ovar) - S. João da Madeira	Ovar	S. João da Madeira	Intermunicipal
7	0	1	S. J. Madeira - Porto (Via A1)	S. J. da Madeira	Porto	Intermunicipal
7	1	1	S. J. Madeira - Porto (Via A1)	S. J. da Madeira	Feira (P. Doce)	Intermunicipal
2	0	1	Souto - Feira (Mosteirô e Fornos)	Souto	Feira	Municipal
2	0	2	Souto - Feira (Mosteirô e Fornos)	Souto	Feira	Municipal
02A	0	1	Souto - Feira (Mosteirô e Fornos)	Tarei	Feira	Municipal
02A	0	2	Souto - Feira (Mosteirô e Fornos)	Tarei	Feira	Municipal
10	0	1	Souto - Stª Mª Feira (Esc. Secundária)	S. Miguel de Souto	Stª Mª Feira	Municipal
10	0	2	Souto - Stª Mª Feira (Esc. Secundária)	S. Miguel de Souto	Stª Mª Feira	Municipal
11	0	1	Tarei-Souto-Feira	Tarei	Feira	Municipal
11	0	2	Tarei-Souto-Feira	Tarei	Feira	Municipal
12	0	1	Souto - Feira (MAF)	Souto	Feira	Municipal
12	0	2	Souto - Feira (MAF)	Souto	Feira	Municipal
1	0	1	Furadouro (Ovar) - S. João da Madeira	Furadouro	S. João da Madeira	Intermunicipal
1	0	2	Furadouro (Ovar) - S. João da Madeira	Furadouro	S. João da Madeira	Intermunicipal
1	2	1	Furadouro (Ovar) - S. João da Madeira	Ovar	S. João da Madeira	Intermunicipal
1	2	2	Furadouro (Ovar) - S. João da Madeira	Ovar	S. João da Madeira	Intermunicipal
7	0	1	S. J. Madeira - Porto (Via A1)	S. J. Madeira	Porto	Intermunicipal
7	1	1	S. J. Madeira - Porto (Via A1)	S. J. Madeira	Feira (P. Doce)	Intermunicipal

# Anexos



## **Anexo 1 – Legislação**

- **Decreto-Lei n.º 21/2019, de 30 de janeiro** - Concretiza a transferência de competências para os órgãos municipais e das entidades intermunicipais no domínio da educação;
- **Lei n.º 52/2015, de 9 de junho** – Estabelece o Regime Jurídico do Serviço Público de Transporte de Passageiros;
- **Lei n.º 13/2006, de 17 de Abril** – Define o regime jurídico do transporte coletivo de crianças e jovens até aos 16 anos;
- **Lei n.º 17 – A/2006, de 26 de Maio** – 1.ª alteração à Lei n.º 13/2006, de 17 de Abril (transporte coletivo de crianças);
- **Decreto-lei n.º 255/2007, de 13 de Julho** - 2.ª alteração à Lei n.º 13/2006, de 17 de Abril (transporte coletivo de crianças);
- **Portaria n.º 138/2009, de 3 de Fevereiro** – Define as condições de atribuição do “passe 4\_18@escola.tp”;
- **Portaria n.º 982-A/2009, de 2 de Setembro** – Alteração da Portaria n.º 138/2009, de 3 de Fevereiro, que define as condições de atribuição do “passe 4\_18@escola.tp”;
- **Portaria n.º 34-A/2012, de 1 de Fevereiro** - altera as condições de atribuição do passe escolar designado «passe 4\_18@escola.tp», previstas na Portaria n.º 138/2009, de 3 de Fevereiro, alterada pela Portaria n.º 982 -A/2009, de 2 de setembro;
- **Portaria 1350/2006, de 27 de Novembro** - Regulamenta o licenciamento na atividades de transporte coletivo de crianças em automóveis ligeiros;
- **Lei nº75/2013, de 12 de Setembro;**
- **Decreto-Lei n.º 20/2020** – Estabelece medidas excepcionais e temporárias relativas à situação epidemiológica do novo Coronavírus – COVID-19;
- **Lei n.º 31/2020** – Primeira alteração, por apreciação parlamentar, ao Decreto-Lei n.º 20/2020, de 1 de maio;
- **Declaração de Retificação n.º 18-C/2020** - Altera as medidas excepcionais e temporárias relativas à pandemia da doença COVID-19, publicado no Diário da República, 1.ª série, n.º 85-A, de 1 de maio de 2020;
- **COVID 19-** Procedimentos nos transportes públicos;

- **Decreto-Lei n.º 53-A/2021** - Altera diversas medidas no âmbito da pandemia da doença COVID-19, nomeadamente a lotação nos transportes públicos.

## **Anexo 2 – circuitos especiais de transportes escolares**

### **Lote 1**

- **Circuitos 1 e 2** – Transporte de alunos de diversas localidades de Canedo para a Escola Básica de Canedo, Escola Básica da Presinha e JI de Vila Maior;

### **Lote 2**

- Transporte de alunos do lugar de Rebordelo (Canedo) para a EB de Canedo.

### **Lote 3**

- Transporte de alunos do lugar de Rebordelo (Canedo) para a EB23 de Canedo.

### **Lote 4**

- Transporte de alunos entre a EB de Canedo e as piscinas de Fiães.

### **Lote 5**

- Transporte de alunos entre a EB23 de Canedo e a Academia de Música de Paços de Brandão.

### **Lote 6**

- Transporte de alunos das Escolas EB de Outeiro, JI e EB do Mieiro para o Salão Paroquial de Travanca (hora de almoço) e vice-versa (após almoço).

### **Lote 7**

### **Circuito 1**

- Transporte de alunos do lugar de Pessegueiro – Vale (e outros lugares limítrofes) para a EB da Póvoa – Vale, transportando de seguida alunos do lugar de Parada – Louredo (e outros lugares limítrofes) para a Escola Básica de Louredo (Centro Escolar de Louredo);

### **Circuito 2**

- Transporte de alunos entre a EB da Corga do Lobão e as piscinas de Fiães.

### **Lote 8**

- Transporte de alunos entre o JI Fornos (Guisande), passando pelas antigas instalações da EB Viso até à EB de Louredo (Centro Escolar).

### **Lote 9**

- Transporte de alunos entre o lugar de Estoze (Guisande) e a EB da Corga do Lobão.

### **Lote 10**

#### **Circuito 1**

- Transporte de alunos dos lugares de Manhouce, Adoufe, Fontainhas e Carvalhosa (e outros lugares limítrofes) para a Escola EB 2/3 de Arrifana, EB Bairro (com jardim de Infância e 1.º ciclo) e EB Outeiro;

#### **Circuito 2**

- Transporte de alunos dos lugares de Duas Igrejas, Reguenga, Oliveira e Carvalhal (e outros lugares limítrofes) para a EB de Igreja (pode ser necessário transporte para o Jardim de Infância de Igreja (Goim) e entre os dois Estabelecimentos de Ensino).

### **Lote 11**

- Transporte de alunos entre a EB Arrifana e as piscinas de Santa Maria da Feira.

### **Lote 12**

- Transporte de alunos do lugar de Nadais (e outros lugares limítrofes) para o JI e EB de Escapães.

### **Lote 13**

- Transporte de alunos entre Fafião (Romariz), Gândara (Milheirós de Poiares) e outros lugares limítrofes para a EB Pigeiros.

### **Lote 14**

- Transporte de alunos entre Nadais (Escapães) e a EBS de Arrifana.

### **Lote 15**

- Transporte de alunos entre a EBS de Arrifana e a EB23 de Milheirós de Poiares.

**Lote 16**

- Transporte de alunos de vários lugares de Canedo para a Escola Básica e Secundária Coelho e Castro – Fiães.
- 

**Lote 17**

- Transporte de alunos do Vale e Louredo para a Escola Básica e Secundária Coelho e Castro – Fiães.

**Lote 18**

- Transporte de alunos entre a Escola Secundária Coelho e Castro e as piscinas de Fiães.

**Lote 19**

- Transporte de alunos entre a Escola Secundária Coelho e Castro e o Centro Hípico de Travanca (Santa Maria da Feira).

**Lote 20**

- Transporte de alunos de Canedo, Vale e Lobão para a EB23 de Paços de Brandão.

**Lote 21**

- Transporte de alunos de Rio Meão e Paços de Brandão para o JI de Santo António (Rio Meão), JI de Igreja (Paços de Brandão) e EB da Póvoa (Paços de Brandão).

**Lote 22**

- Transporte de alunos entre Rio Meão e outros lugares limítrofes e a EB N.º 3 de Lamas.

**Lote 23**

- Transporte de alunos entre Cadinha (Lourosa) e outros lugares limítrofes e o JI de Casalmeão (Lourosa).

**Lote 24**

- Transporte de alunos entre o Bairro de S. João (Argoncilhe) e outros lugares limítrofes e a EB de Aldriz.

**Lote 25**

- Novos percursos não previsíveis de transporte de alunos.

**Lote 26**

- Novos percursos não previsíveis de transporte de alunos.

**Lote 27**

- Novos percursos não previsíveis de transporte de alunos.