

Santa Maria  
da Feira

POMBOS

Câmara Municipal de  
Santa Maria da Feira

FEIRA

LAMEIRAS

N109-4

Museu do Convento  
dos Sábios

Sanfins

Rossio Imaginarius

# Plano de Transportes Escolares

N109-4

SEIXO

Perlim

Castelo de Santa  
Maria da Feira

2019/2020

VINHAI



santa maria da feira câmara municipal

## **Índice**

Introdução	3
Normas e procedimentos	4_5
Alunos com Dificuldades de Locomoção	6
Percursos de risco ou com mobilidade condicionada	6
Circuitos especiais de transportes escolares	6_8
Áreas de influência pedagógica dos estabelecimentos de ensino	9_10
Parecer do Concelho Municipal da Educação	11
Número de alunos com transporte escolar-previsão para o ano letivo 2019/2020	12
Número de alunos com transporte escolar-escolas de outros Concelhos	13
Viaturas Municipais	13
Viaturas em Regime de Aluguer	14
Total de Alunos a Transportar	15
Escola EB António Alves Amorim	17_22
Escola EB de Argoncilhe	23_31
Agrupamento de Escolas de Arrifana	32_40
Escola EB de Canedo	41_51
Escola EB da Corga do Lobão	52_59
Escola EB Fernando Pessoa	60_66
Escola EB de Paços de Brandão	67_73
Escola Secundária Coelho e Castro – Fiães	74_83
Agrupamento de Escolas de Santa Maria da Feira	84_100
Anexos	101
Anexo 1-Legislação	
Anexo 2-Circuitos especiais de transportes escolares	

## **Introdução**

O concelho de Santa Maria da Feira situa-se no distrito de Aveiro e a Sul da Área Metropolitana do Porto. Possui um importante conjunto de vias de comunicação, que lhe garantem proximidade dos grandes centros urbanos do Porto, Aveiro e Coimbra e uma área de cerca de 215 km<sup>2</sup>, sendo constituído por 21 freguesias, com características muito heterogéneas:



Ao nível da Rede Escolar é constituído por vários Estabelecimentos de Ensino:

<b>Tipos de Estabelecimentos de Ensino</b>	<b>N.º de Estabelecimentos de Ensino</b>
Agrupamentos de Escolas	9
Jardins de Infância	27
Escolas Básicas/Jardins de Infância	32
Escolas Básicas 1.º CEB	19
Escolas Básicas c/ 2.º e 3.º CEB	11
Escolas c/ Secundário	3
Escolas Profissionais	1
Escolas de Ensino Privado	3
Estabelecimentos de Ensino Superior	2
N.º de Bibliotecas Escolares 1.º CEB	21
N.º de Bibliotecas Escolares 2.º, 3.º e secundário	12

De acordo com as especificidades apresentadas por parte dos nossos alunos e do meio empresarial envolvente, a oferta formativa tem sido cada vez mais diversificada, permitindo que os alunos não se desloquem para escolas existentes nos concelhos limítrofes, assim como diminuir os gastos do Município nas participações dos seus transportes escolares. Contudo, sempre que não exista determinada oferta formativa dentro do concelho, é financiado 100% do valor do passe escolar para todos os alunos que frequentem qualquer nível de ensino.

Por outro lado, sempre que os meios de transporte coletivo não satisfaçam regularmente as necessidades de transporte dos alunos são adjudicados circuitos especiais, tal como é previsto na Legislação que vigora atualmente.

### **Normas e procedimentos**

Atualmente está a ser implementado o Programa de apoio à redução tarifária nos transportes públicos (Despacho n.º 1234-A/2019), vulgo regime de passes únicos, o qual proporciona várias vantagens, nomeadamente a gratuidade do passe para crianças até aos 12 anos de idade e a possibilidade de com um único passe ser-se transportado para vários locais dentro do Município ou dentro da Área Metropolitana do Porto. No entanto, os procedimentos para a operacionalização desta medida ainda estão a ser analisados a nível metropolitano e estima-se que no início do ano letivo 2019/2020, estejam já em fase de implementação. Neste seguimento e considerando que ainda não estão clarificadas as implicações que este Despacho poderá ter no Plano

de Transportes Escolares para o ano letivo 2019/2020, este documento é proposto nos mesmos moldes do ano letivo anterior.

De acordo com o nº1, alínea gg), do Artigo 33º da Lei nº 75/2013 de 12 de setembro, que estabelece o regime jurídico de transferência de competências do Estado para as autarquias locais, compete à Câmara Municipal assegurar, organizar e gerir os transportes escolares. A restante Legislação que regula o funcionamento do programa de transportes escolares está devidamente assinalada nos anexos do presente plano de transportes escolares.

Anualmente é elaborado um plano de transportes escolares, onde é feita uma previsão dos transportes que irão ser necessários para o ano letivo seguinte. De igual modo, o Município solicita às empresas de transporte público de passageiros os itinerários que servem os estabelecimentos de ensino, de modo a garantir aos alunos dos diversos níveis de ensino uma rede de transportes adequada.

No que diz respeito à concessão do passe escolar, cada estabelecimento de ensino é responsável pela informação aos alunos, recolha das inscrições para transporte escolar e respetiva análise, para posterior atribuição de passe escolar. Os pedidos mensais de passe escolar são realizados pelos estabelecimentos de ensino às empresas de transporte público de passageiros, com a devida autorização do Município, sendo concedido passe escolar a todos os alunos que residam a mais de 3 km do estabelecimento de ensino que frequentam e não se matriculem contrariando as normas estabelecidas de encaminhamento de matrícula.

Quando os alunos frequentam estabelecimentos de ensino fora das áreas de influência pedagógica, é apenas concedido passe escolar aos alunos:

- Que não tenham vaga no curso pretendido na área de influência pedagógica;
- Comprovem que o curso que pretendem não existe na escola da área de influência pedagógica;
- Desde que frequentem a escola mais próxima da sua residência.

Nestas situações, é emitida uma declaração de autorização do Município a referir o pagamento total do passe escolar, devendo o aluno entregar a referida declaração na empresa de transporte.

### **Alunos com dificuldades de locomoção**

De acordo com a alínea b), do n.º1 do Artigo 20.º do Decreto-Lei n.º 21/2019 de 30 de janeiro, os alunos com dificuldade de locomoção que beneficiam de medidas ao abrigo da educação inclusiva, independentemente da distância da sua residência ao estabelecimento de ensino que frequentam, têm o seu transporte escolar gratuito.

A organização deste transporte poderá ser facilitada através dos meios disponibilizados pelo Município ou através da adjudicação de táxis, tendo em conta as necessidades específicas de cada aluno.

### **Percursos de risco ou com mobilidade condicionada**

As escolas, com a devida autorização do Município, podem conceder passe escolar aos alunos que, apesar de não cumprirem integralmente o preceituado na Legislação, residam ou tenham necessidade de se deslocar por percursos que, percorridos a pé, constituam um risco físico para os estudantes, nomeadamente zonas despovoadas, íngremes, sem passeios ou com pouca iluminação. A concessão de passe escolar nas situações descritas anteriormente ou noutras não previstas deverá ser devidamente analisada e fundamentada pelo Município e pelos Estabelecimentos de Ensino.

### **Circuitos especiais de transportes escolares**

Todos os anos letivos, ao reordenar a rede escolar, existe a necessidade de transportar alunos para outros Estabelecimentos de Ensino, sendo necessário realizar um concurso público para a prestação de serviços de aluguer de circuitos especiais de transportes escolares, com a duração de um ano letivo, cujos mapas com os itinerários necessários para o ano letivo 2019/2020 fazem parte dos anexos deste plano de transportes escolares:

#### **Lote 1**

**Circuitos 1 e 2** – Transporte de alunos de diversas localidades de Canedo para a Escola Básica de Canedo, Escola Básica da Presinha e JI de Vila Maior;

**Circuito 3** – Transporte de alunos do lugar de Rebordelo (Canedo) para a EB e EB23 de Canedo;

**Circuito 4** – Transporte de alunos entre a EB de Canedo e as piscinas de Fiães.

**Lote 2** - Transporte de alunos das Escolas Básicas de Outeiro e Mieiro e do JI do Mieiro para o Salão Paroquial de Travanca (hora do almoço).

**Lote 3**

**Circuito 1** - Transporte de alunos do lugar de Pessegueiro (Vale) para a Escola Básica da Póvoa e do lugar de Parada (Louredo) com destino à Escola Básica de Louredo;

**Circuito 2** - Transporte de alunos entre o JI de Fornos (Guisande), passando pelas antigas instalações da EB do Viso até à EB de Louredo;

**Circuito 3** – Transporte de alunos entre o lugar de Estoze (Guisande) e a EB da Corga do Lobão;

**Circuito 4** – Transporte de alunos entre a EB da Corga do Lobão e as piscinas de Fiães.

**Lote 4**

**Circuito 1** - Transporte de alunos dos lugares de Manhouce, Adoufe, Fontainhas e Carvalhosa para a EB de Arrifana, EB do Outeiro e EB do Bairro;

**Circuito 2** - Transporte de alunos entre Nadais e o JI e EB de Escapães;

**Circuito 3** - Transporte de alunos dos lugares de Duas Igrejas, Reguenga, Oliveira, Portela, Carvalhal e outros lugares limítrofes para a Escola Básica de Igreja e JI de Igreja – Romariz;

**Circuito 4** – Transporte de alunos entre a EB de Arrifana e as piscinas de Santa Maria da Feira.

**Lote 5** - Transporte de alunos entre a EB de Aldeia Sanfins e o Centro Social de Sanfins (hora do almoço).

**Lote 6** - Transporte de alunos entre a EB de Lamas n.º 1 e a cantina de Lamas (hora do almoço).

**Lote 7**

**Circuito 1** – Transporte de alunos entre a Escola secundária Coelho e Castro e o Centro Hípico de Travanca (Santa Maria da Feira);

**Circuito 2** – Transporte de alunos entre a Escola Secundária Coelho e Castro e as piscinas de Fiães;

**Circuito 3** - Transporte de alunos do ensino secundário dos lugares da Mota e Rebordelo (Canedo), Pessegueiro e Serralva (Vale) e Parada (Louredo) para a Escola Secundária Coelho e Castro – Fiães;

**Circuito 4** – Transporte de alunos de Argoncilhe (Pereira, Igreja e Aldriz) Sanguedo e Lobão (Teixugueira) para a Escola Secundária Coelho e Castro.

**Lote 8** – Novos percursos não previsíveis de transporte de alunos.

**Lote 9** - Novos percursos não previsíveis de transporte de alunos.

Para além dos circuitos mencionados, serão transportados alunos nas carrinhas de apoio às escolas ou em táxis:

- Transporte de alunos para a EB de S. Donato – Ovar (alunos com necessidades educativas especiais com apoio numa Escola de Referência);
- Transporte de alunos para o Colégio de Lamas (alunos com mobilidade reduzida);
- Transporte de alunos para a EB de Igreja-Lobão;
- Transporte de aluna entre Guisande e a EB de Canedo (inexistência de transporte público compatível);
- Transporte de alunos entre Nogueira da Regedoura e a EB de Paços de Brandão;
- Transporte de um aluno NEE para a EB de Milheirós (Santa Maria da Feira);
- Transporte de um aluno entre EB de Valrico e Badoucos (reordenamento da Rede escolar);

Ressalvamos que todos os circuitos especiais mencionados anteriormente, poderão sofrer ligeiras alterações antes do início do ano letivo, consequência do possível nº de matrículas recebido por parte dos vários Estabelecimentos de Ensino.



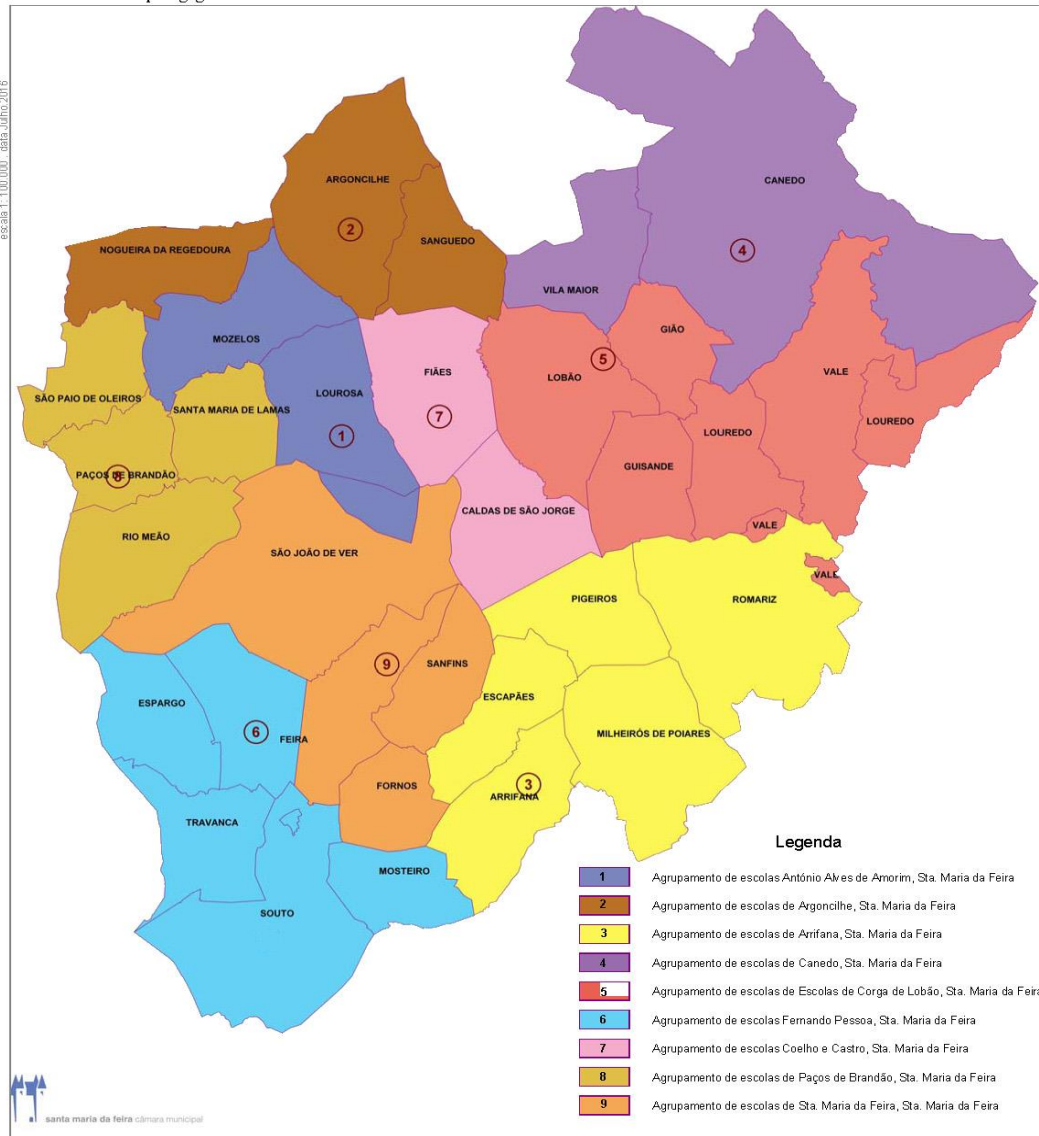
**Áreas de influência pedagógica dos Estabelecimentos de Ensino**

**2.º e 3.º ciclo**

# concelho de santa maria da feira

sistema municipal de informação geográfica

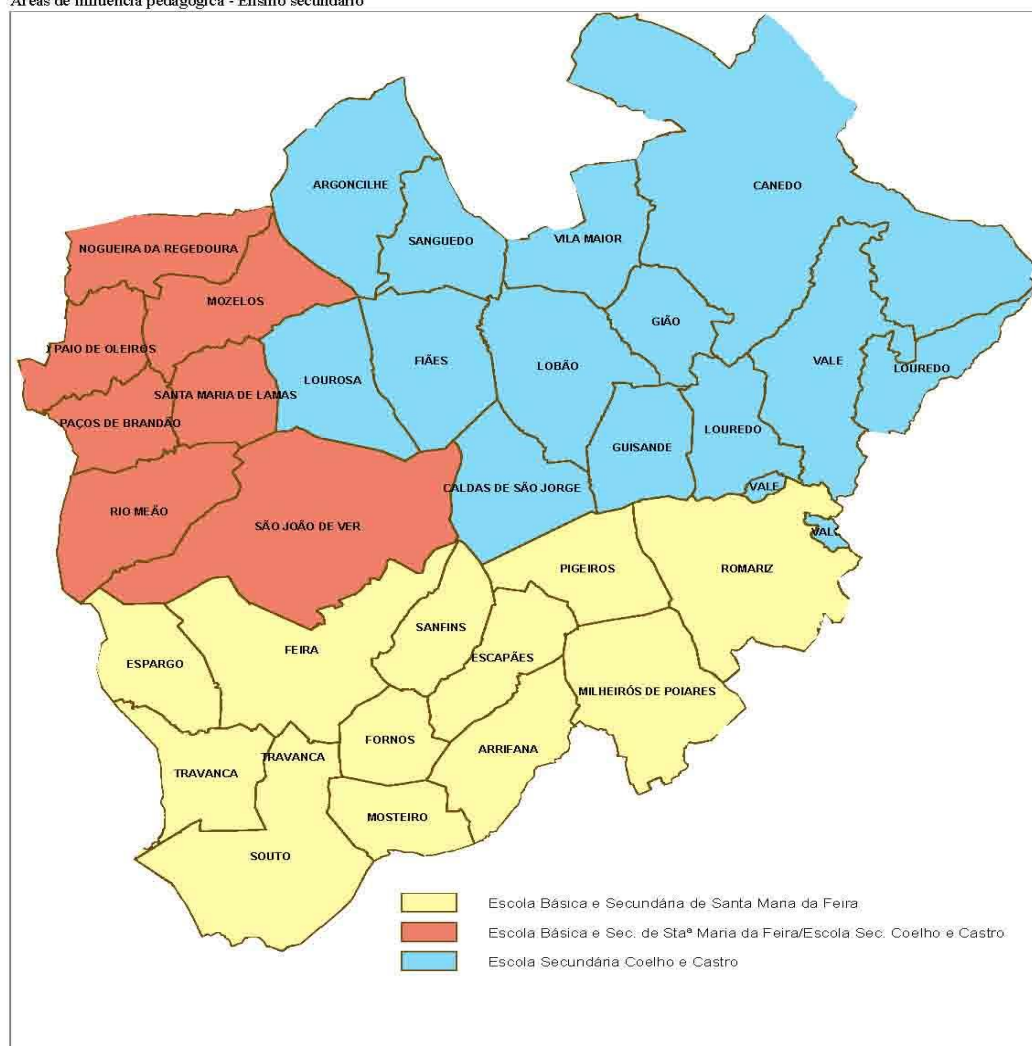
Transportes escolares  
Áreas de influência pedagógica - 2º e 3º ciclo



## Ensino Secundário



Transportes escolares  
Áreas de influência pedagógica - Ensino secundário



**Parecer do Conselho Municipal de Educação**

O presente Plano de Transportes obteve parecer favorável na reunião do Conselho Municipal, realizada no dia 19 de junho.

**Número de alunos com transporte escolar – previsão para o ano letivo 2019/2020**

<b>Nº de Passes Escolares previstos, financiados pelo Município de Santa Maria da Feira</b>				
<b>Estabelecimentos de Ensino pertencentes ao N/ Concelho</b>	<b>2ºciclo</b>	<b>3ºciclo</b>	<b>Secundário</b>	<b>Total</b>
<b>EB António Alves Amorim</b>	92	113		<b>205</b>
<b>EB de Argoncilhe</b>	120	140		<b>260</b>
<b>Agrupamento de Escolas de Arrifana (EB de Arrifana + EB de Milheirós de Poiares)</b>	99	144	49	<b>292</b>
<b>EB de Canedo</b>	82	143		<b>225</b>
<b>EB da Corga do Lobão</b>	69	129		<b>198</b>
<b>EB Fernando Pessoa</b>	120	159		<b>279</b>
<b>EB de Paços de Brandão</b>	139	217		<b>356</b>
<b>Agrupamento de Escolas Coelho e Castro</b>	63	99	209	<b>371</b>
<b>Agrupamento de Escolas de Santa Maria da Feira (Secundária da Feira + EB Ferreira de Almeida)</b>	139	362	507	<b>1008</b>
<b>Total de passes previsto Ano Letivo 2019/2020</b>	<b>923</b>	<b>1506</b>	<b>765</b>	<b>3194</b>

	Nº de Passes Escolares			
Escolas de Outros Concelhos	2ºciclo	3ºciclo	Secundário	Observações
Escola Artística de Soares dos Reis			4	Inexistência da oferta formativa no Concelho
<b>Total de passes previsto Ano letivo 2019/2020</b>	<b>0</b>	<b>0</b>	<b>4</b>	<b>4</b>

Viaturas Municipais (Carrinhas de Apoio às Escolas)		
	1º/2º/3º ciclo ou ensino secundário	Observações
Transporte de alunos para a EB de S. Donato - Ovar	1	Aluno autista
Transporte de alunos para a EB de Igreja - Lobão	2	Alunos portadores de necessidades educativas especiais
Transporte de alunos para o Colégio de Lamas	2	Alunos portadores de mobilidade reduzida
Transporte de aluno entre a EB de Paços de Brandão e Canedo	1	Inexistência de oferta formativa na área de influência pedagógica
Transporte de um aluno entre a EB de Valrico e a sua residência	1	Reordenamento da rede escolar
Transporte de alunos entre Nogueira da Regedoura e a EB de Paços de Brandão	2	Inexistência de transporte escolar com horário compatível
Transporte de uma jovem para a casa Ozanam	1	Jovem com necessidades educativas especiais
<b>Total de alunos transportados previstos</b>	<b>10</b>	

<b>Circuitos Especiais - Viaturas em Regime de Aluguer</b>					
	JI / 1.º ciclo	2ºciclo	3ºciclo	Secundário	Total
<b>Autocarros/ Mini Bus</b>					
Transporte de alunos entre várias localidades e as escolas : EB de Canedo, EB da Presinha e JI de Igreja (Vila Maior)	88				88
Transporte de alunos entre a EB do Outeiro, JI e EB do Mieiro e o Salão Paroquial de Travanca (hora do almoço)	60				60
Transporte de alunos de Manhouce e outros lugares limítrofes para a EB23 de Arrifana, EB do Outeiro e Bairro	6	4	15	3	28
Transporte de alunos entre a EB de Lamas n.º1 e a cantina de Lamas	43				43
Transporte de alunos entre a EB de Aldeia Sanfins e o Centro Social de Sanfins	47				47
Transporte de alunos entre Viso-Guisande e a EB de Louredo	10				10
Transporte de alunos para a EB da Póvoa e a EB de Louredo	10				10
Transporte de alunos para o JI e EB de Romariz	10				10
Transporte de alunos dos lugares de Sanguedo e Argoncilhe para a Escola Secundária Coelho e Castro				13	13
Transporte de alunos de Canedo, Vale, Vila Maior e União de Freguesias de Lobão, Gião, Louredo e Guisande para a escola secundária Coelho e Castro				12	12
<b>Táxis</b>					
Transporte de um aluno para a EB de Milheirós da Feira	1				1
Transporte de alunos entre Nadais e a EB e JI de Escapães	4				4
Transporte de alunos entre Rebordelo e a EB23 e EB de Canedo	1		1		2
<b>Carrinhas</b>					
Transporte de alunos entre Estoze e a EB23 da Corga do Lobão		2	3		5
<b>Total</b>	<b>280</b>	<b>6</b>	<b>19</b>	<b>28</b>	<b>333</b>

<b>Total de alunos a transportar</b>			
<b>Ano Letivo 2019/2020 (estes valores incluem n.º de passes escolares, circuitos especiais e viaturas do Município)</b>			
<b>J1/1ºCiclo</b>	<b>2ºCiclo</b>	<b>3ºCiclo</b>	<b>Secundário</b>
284	929	1528	799
<b>3540</b>			

# **Escolas Básicas e Secundárias do Concelho de Santa Maria da Feira**





## Agrupamento de Escolas António Alves Amorim

➤ Localização do Agrupamento no Concelho de Santa Maria da Feira

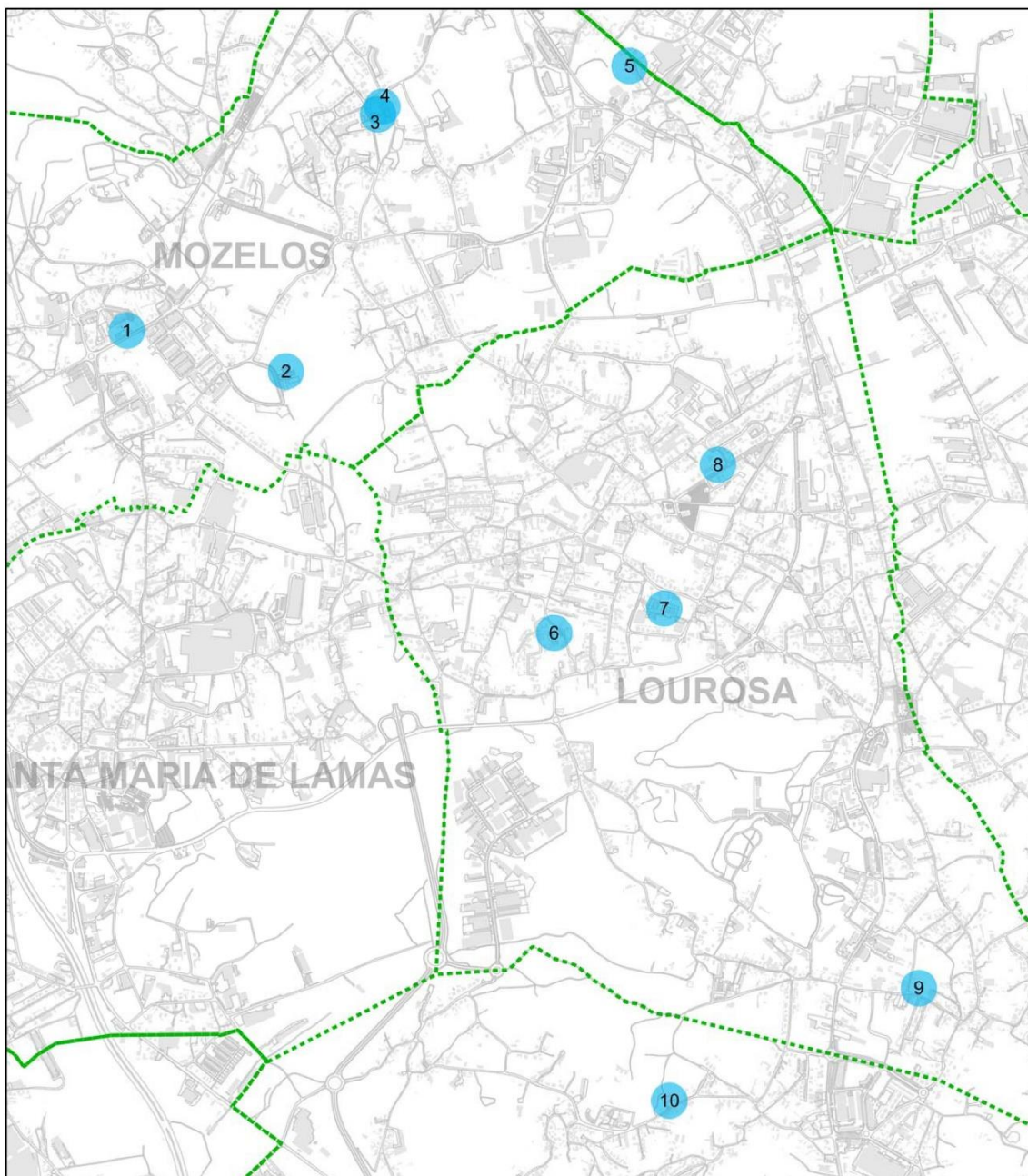


➤ Escolas que constituem o Agrupamento e sua localização geográfica



santa maria da feira câmara municipal

Agrupamento de Escolas Alves Amorim



Legenda

- |                  |                             |                       |
|------------------|-----------------------------|-----------------------|
| 1 - JI de Sobral | 5 - EB da Vergada           | 9 - EB de Aldeia Nova |
| 2 - EB de Sobral | 6 - EB de Casalmeão         | 10 - EB de Fonte Seca |
| 3 - EB de Prime  | 7 - EB António Alves Amorim |                       |
| 4 - JI de Prime  | 8 - EB Dr. Sérgio Ribeiro   |                       |

Escala: 1/20000  
Data: Março 2019  
Projeção Transversa Mercator  
Elipsoide GRS80  
Datum ETRS89/PT-TM06



- ❖ **Previsão do n.º de alunos da EB António Alves Amorim, com passe escolar participado pelo Município, no ano letivo 2019/2020**

- **2.º Ciclo**

<b>5.º ano de escolaridade</b>			
<b>Empresa de transportes</b> <i>Auto Viação Feirense</i>			
<b>Localidades</b>	<b>N.º de alunos &lt; de 12 anos</b>	<b>N.º de alunos =/&gt; de 12 anos</b>	<b>Totais</b>
Aldeia Nova	7		7
Mozelos	4		4
Prime	7		7
São João de Ver	5		5
Sobral	12		12
Vergada	5		5
<b>Totais</b>	<b>40</b>	<b>0</b>	<b>40</b>

<b>6.º ano de escolaridade</b>			
<b>Empresa de transportes</b> <i>Auto Viação Feirense</i>			
<b>Localidades</b>	<b>N.º de alunos &lt; de 12 anos</b>	<b>N.º de alunos =/ &gt; de 12 anos</b>	<b>Totais</b>
Aldeia Nova	8		8
São João de Ver	8		8
Prime	8		8
Sobral	11		11
Mozelos	4		4
Vergada	13		13
<b>Totais</b>	<b>52</b>	<b>0</b>	<b>52</b>

▪ 3.º Ciclo

<b>7.º ano de escolaridade</b>			
<b>Empresa de Transportes</b> <i>Auto Viação Feirense</i>			
<b>Localidades</b>	<b>N.º de alunos com 12 anos</b>	<b>N.º de alunos &gt; 12 anos</b>	<b>Totais</b>
Aldeia Nova		9	<b>9</b>
Vergada		14	<b>14</b>
São João de Ver		3	<b>3</b>
Sobral		5	<b>5</b>
Prime		7	<b>7</b>
Mozelos		7	<b>7</b>
<b>Totais</b>	<b>0</b>	<b>45</b>	<b>45</b>

<b>8.º ano de escolaridade</b>		
<b>Empresa de Transportes</b> <i>Auto Viação Feirense</i>		
<b>Localidades</b>	<b>N.º de alunos &gt; de 12 anos</b>	<b>Totais</b>
Aldeia Nova	6	<b>6</b>
São João de Ver	15	<b>15</b>
Prime	4	<b>4</b>
Mozelos	4	<b>4</b>
Sobral	5	<b>5</b>
Vergada	14	<b>14</b>
<b>Totais</b>	<b>48</b>	<b>48</b>

<b>9.º ano de escolaridade</b>		
<b>Empresa de Transportes</b> <i>Auto Viação Feirense</i>		
<b>Localidades</b>	<b>N.º de alunos &gt; de 12 anos</b>	<b>Totais</b>
Aldeia Nova	6	6
São João de Ver	2	2
Prime	2	2
Mozelos	2	2
Vergada	8	8
<b>Totais</b>	<b>20</b>	<b>20</b>

<b>Previsão Total do nº de alunos a transportar no Ano Letivo 2019/2020</b>			
	<b>Ano</b>	<b>Nº de alunos</b>	<b>Total</b>
<b>2.º ciclo</b>	5.º	40	92
	6.º	52	
<b>3.º ciclo</b>	7.º	45	113
	8.º	48	
	9.º	20	
			<b>205</b>

**Previsão do Horário Escolar para o Ano Letivo 2019/2020**

	<b>Entrada</b>	<b>Saída</b>
<b>Período da Manhã</b>	08h15m	12h25m/13h10m
<b>Período da tarde</b>	13h25m/14h15m	16h45m

<b>Transportes públicos que poderão ser utilizados pelos alunos da EB23 António Alves Amorim</b>						
<b>Empresa de Transportes - Auto Viação Feirense</b>						
<b>N.º da linha</b>	<b>Existência de Carreira Parcelar</b>	<b>Sentido da Carreira</b>	<b>Origem da Carreira</b>	<b>Destino da Carreira</b>		<b>Classificação da Carreira</b>
11	0	1	Lamas (parque) - Sá (Sandim)	Lamas (parque)	Sá (Sandim)	Intermunicipal
11	0	2	Lamas (parque) - Sá (Sandim)	Lamas (parque)	Sá (Sandim)	Intermunicipal
11	1	1	Lamas (parque) - Sá (Sandim)	Lamas (parque)	Lourosa (Vendas Novas)	Intermunicipal
11	1	2	Lamas (parque) - Sá (Sandim)	Lamas (parque)	Lourosa (Vendas Novas)	Intermunicipal
31	0	1	Espinho - Ferradal	Espinho	Ferradal	Intermunicipal
31	0	2	Espinho - Ferradal	Espinho	Ferradal	Intermunicipal
42	0	1	Lourosa (A.N) - Cortegaça	Lourosa (A.N)	Cortegaça	Intermunicipal
42	0	2	Lourosa (A.N) - Cortegaça	Lourosa (A.N)	Cortegaça	Intermunicipal
42	1	1	Lourosa (A.N) - Rio Meão	Lourosa (A.N)	Rio Meão	Intermunicipal
42	1	2	Lourosa (A.N) - Rio Meão	Lourosa (A.N)	Rio Meão	Intermunicipal
57	0	1	Escola EB23 Lourosa - Vergada	EB23 de Lourosa	Vergada	Intermunicipal
57	0	2	Escola EB23 Lourosa - Vergada	EB23 de Lourosa	Vergada	Intermunicipal
17	0	1	Mozelos - Lourosa (EB23)	Mozelos	Lourosa (EB23)	Municipal
17	0	2	Mozelos - Lourosa (EB23)	Mozelos	Lourosa (EB23)	Municipal
21	0	1	EB23 Lourosa - São João de Ver	EB23 de Lourosa	São João de Ver	Municipal
21	0	2	EB23 Lourosa - São João de Ver	EB23 de Lourosa	São João de Ver	Municipal

## Agrupamento de Escolas de Argoncilhe

➤ Localização do Agrupamento no Concelho de Santa Maria da Feira

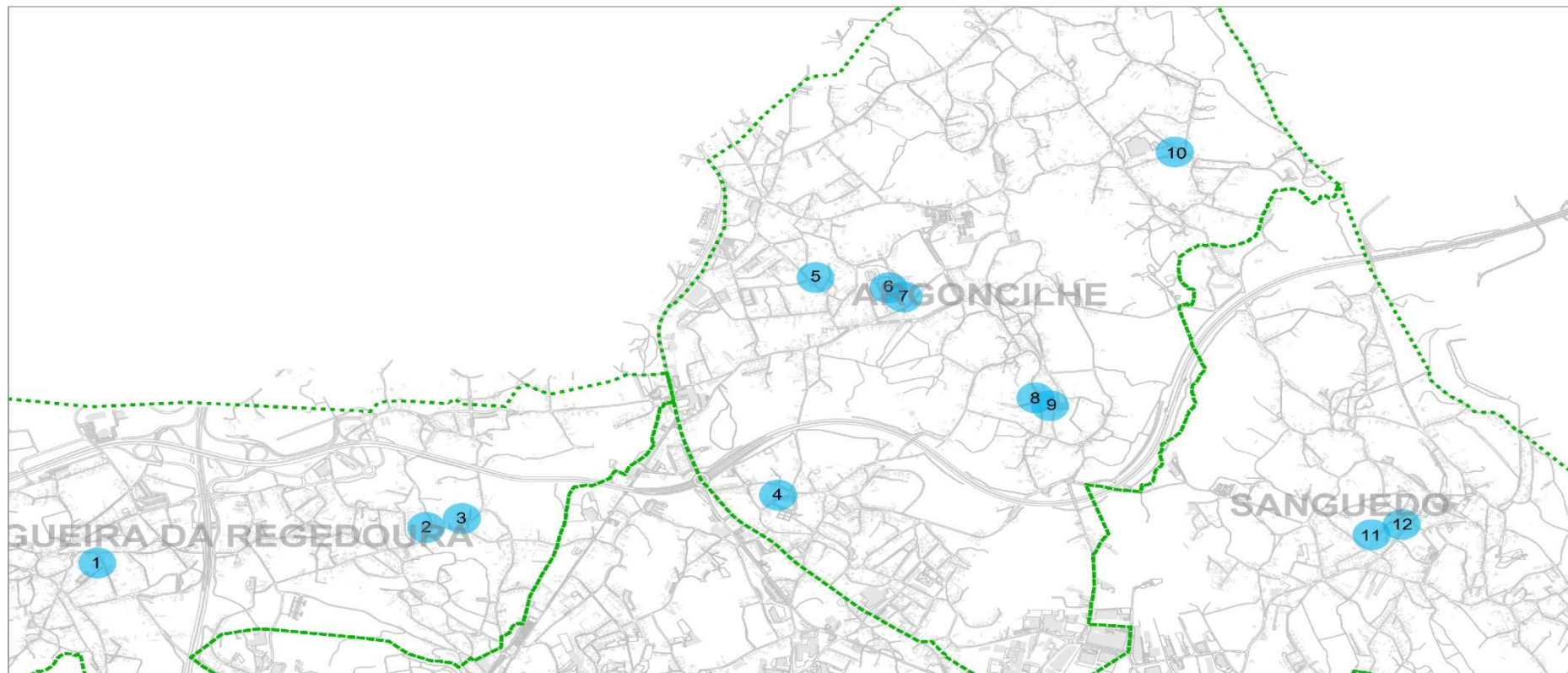


➤ Escolas que constituem o Agrupamento e sua localização geográfica



santa maria da feira câmara municipal

**Agrupamento de Escolas de Argoncilhe**



Legenda

- |                              |                         |                       |                     |
|------------------------------|-------------------------|-----------------------|---------------------|
| 1 - EB de Souto              | 4 - JI de Ordonhe       | 7 - JI de S. Domingos | 10 - EB de Carvalho |
| 2 - JI de Pousadela de Baixo | 5 - EB de S. Domingos   | 8 - EB de Aldriz      | 11 - JI da Igreja   |
| 3 - EB de Pousadela de Baixo | 6 - EB2/3 de Argoncilhe | 9 - JI de Aldriz      | 12 - EB do Arraial  |

Escala: 1/25000  
Data: Março 2019  
Projeção Transversa Mercator  
Elipsoide GRS80  
Datum ETRS89/PT-TM06





❖ **Previsão do n.º de alunos da EB de Argoncilhe, com passe escolar  
comparticipado pelo Município, no ano letivo 2019/2020**

▪ **2.º Ciclo**

5.º ano de escolaridade					
Localidades	Empresa de Transportes <i>Auto Viação Feirense</i>		Empresa de Transportes <i>União de Transportes dos Carvalhos</i>		Totais
	N.º de alunos < de 12 anos	N.º de alunos > de 12 anos	N.º de alunos < de 12 anos	N.º de alunos > de 12 anos	
Argoncilhe			6		6
Casal			1		1
Senhora do Campo			1		1
Gândaras			3		3
Souto			2		2
Moinhos			4		4
Pereira			2		2
Carvalhal			6		6
Ordonhe	6				6
Aldriz	3				3
Nogueira da Regedoura	28				28
Sanguedo	18				18
<b>Totais</b>	<b>55</b>	<b>0</b>	<b>25</b>	<b>0</b>	<b>80</b>

6.º ano de escolaridade					
Localidades	Empresa de Transportes <i>Auto Viação Feirense</i>		Empresa de Transportes <i>União de Transportes dos Carvalhos</i>		Totais
	N.º de alunos < de 12 anos	N.º de alunos =/> de 12 anos	N.º de alunos < de 12 anos	N.º de alunos =/> de 12 anos	
Camalhães			1		1
Moinhos			2		2
Vendas Pereira			1		1
Casais			2		2
Roçadas			1		1
Pereira			3		3
Aldriz	1				1
Nogueira da Regedoura	9	1			10
Sanguedo	15	3			18
Ordonhe	1				1
<b>Totais</b>	<b>26</b>	<b>4</b>	<b>10</b>	<b>0</b>	<b>40</b>

▪ 3.º Ciclo

7.º ano de escolaridade					
Localidades	Empresa de Transportes <i>Auto Viação Feirense</i>		Empresa de Transportes <i>União de Transportes dos Carvalhos</i>		Totais
	N.º de alunos com 12 anos	N.º de alunos > de 12 anos	N.º de alunos com 12 anos	N.º de alunos > de 12 anos	
Argoncilhe			2		2
Souto			1		1
Casal			1		1
Moinhos			3		3
Roçadas			1		1
Pereira			8		8
Carvalhal			2		2
Ordonhe	1				1
Nogueira da Regedoura	9				9
Aldriz	3				3
Sanguedo	12				12
<b>Totais</b>	<b>25</b>	<b>0</b>	<b>18</b>	<b>0</b>	<b>43</b>

8.º ano de escolaridade			
	Empresa de Transportes <i>Auto Viação Feirense</i>	Empresa de Transportes <i>União de Transportes dos Carvalhos</i>	Totais
Localidades	N.º de alunos > de 12 anos	N.º de alunos > de 12 anos	
Argoncilhe		3	3
Casinhas		1	1
Senhora do Campo		1	1
Souto		1	1
Camalhães		2	2
Carvalhal		2	2
Pereira		5	5
Casais		2	2
Agras		3	3
Moinhos		5	5
Aldriz	2		2
Sanguedo	12		12
Ordonhe	1		1
Pousadela	2		2
Nogueira da Regedoura	17		17
<b>Totais</b>	<b>34</b>	<b>25</b>	<b>59</b>

<b>9.º ano de escolaridade</b>			
	<b>Empresa de Transportes Auto Viação Feirense</b>	<b>Empresa de Transportes União de Transportes dos Carvalhos</b>	<b>Totais</b>
<b>Localidades</b>	<b>N.º de alunos &gt; de 12 anos</b>	<b>N.º de alunos &gt; de 12 anos</b>	
<b>Argoncilhe</b>		1	<b>1</b>
<b>Moinhos</b>		1	<b>1</b>
<b>Camalhães</b>		2	<b>2</b>
<b>Pereira</b>		14	<b>14</b>
<b>Pousadela</b>	1		<b>1</b>
<b>Nogueira da Regedoura</b>	5		<b>5</b>
<b>Aldriz</b>	2		<b>2</b>
<b>Ordonhe</b>	2		<b>2</b>
<b>Sanguedo</b>	10		<b>10</b>
<b>Totais</b>	<b>20</b>	<b>18</b>	<b>38</b>

<b>Previsão Total do nº de alunos a transportar no Ano Letivo 2019/2020</b>			
	<b>Ano</b>	<b>Nº de alunos</b>	<b>Total</b>
<b>2.º ciclo</b>	<b>5.º</b>	80	120
	<b>6.º</b>	40	
<b>3.º ciclo</b>	<b>7.º</b>	43	140
	<b>8.º</b>	59	
	<b>9.º</b>	38	
			<b>260</b>

**Previsão do Horário Escolar para o Ano Letivo 2019/2020**

	<b>Entrada</b>	<b>Saída</b>
<b>Período da Manhã</b>	08h30m	13h30m
<b>Período da tarde</b>	13h45m/14h30m	17h

Transportes públicos que poderão ser utilizados pelos alunos da EB23 de Argoncilhe						
Empresa de Transportes - Auto Viação Feirense						
N.º da linha	Existência de Carreira Parcelar	Sentido da Carreira	Origem da Carreira	Destino da Carreira		Classificação da Carreira
30	0	1	Altos Céus - EB23 de Argoncilhe	Altos Céus	EB23 de Argoncilhe	Intermunicipal
30	0	2	Altos Céus - EB23 de Argoncilhe	Altos Céus	EB23 de Argoncilhe	Intermunicipal
47	0	1	EB23 de Argoncilhe - Vergada	EB23 de Argoncilhe	Vergada	Intermunicipal
47	0	2	EB23 de Argoncilhe - Vergada	EB23 de Argoncilhe	Vergada	Intermunicipal
51	0	1	EB23 de Argoncilhe - Tabuaça	EB23 de Argoncilhe	Tabuaça	Intermunicipal
51	0	2	EB23 de Argoncilhe - Tabuaça	EB23 de Argoncilhe	Tabuaça	Intermunicipal
51	1	1	EB23 de Argoncilhe - Tabuaça	EB23 de Argoncilhe	Sanguedo	Intermunicipal
Empresa de Transportes - União de Transportes dos Carvalhos						
N.º da linha	Existência de Carreira Parcelar	Sentido da Carreira	Origem da Carreira	Destino da Carreira		Classificação da Carreira
1016	0	1	Escolas de Argoncilhe	Escolas de Argoncilhe	Vendas de Grijó	Intermunicipal
1016	0	2	Escolas de Argoncilhe	Escolas de Argoncilhe	Vendas de Grijó	Intermunicipal
1016	1	1	Escolas de Argoncilhe	Escolas de Argoncilhe	Pereira	Intermunicipal
1016	1	2	Escolas de Argoncilhe	Escolas de Argoncilhe	Pereira	Intermunicipal
24	0	1	Lagoinha-Pereira	Lagoinha	Pereira	Municipal
24	0	2	Lagoinha-Pereira	Lagoinha	Pereira	Municipal

## Agrupamento de Escolas de Arrifana (EB de Arrifana e EB de Milheirós de Poiares)

- Localização do Agrupamento no Concelho de Santa Maria da Feira



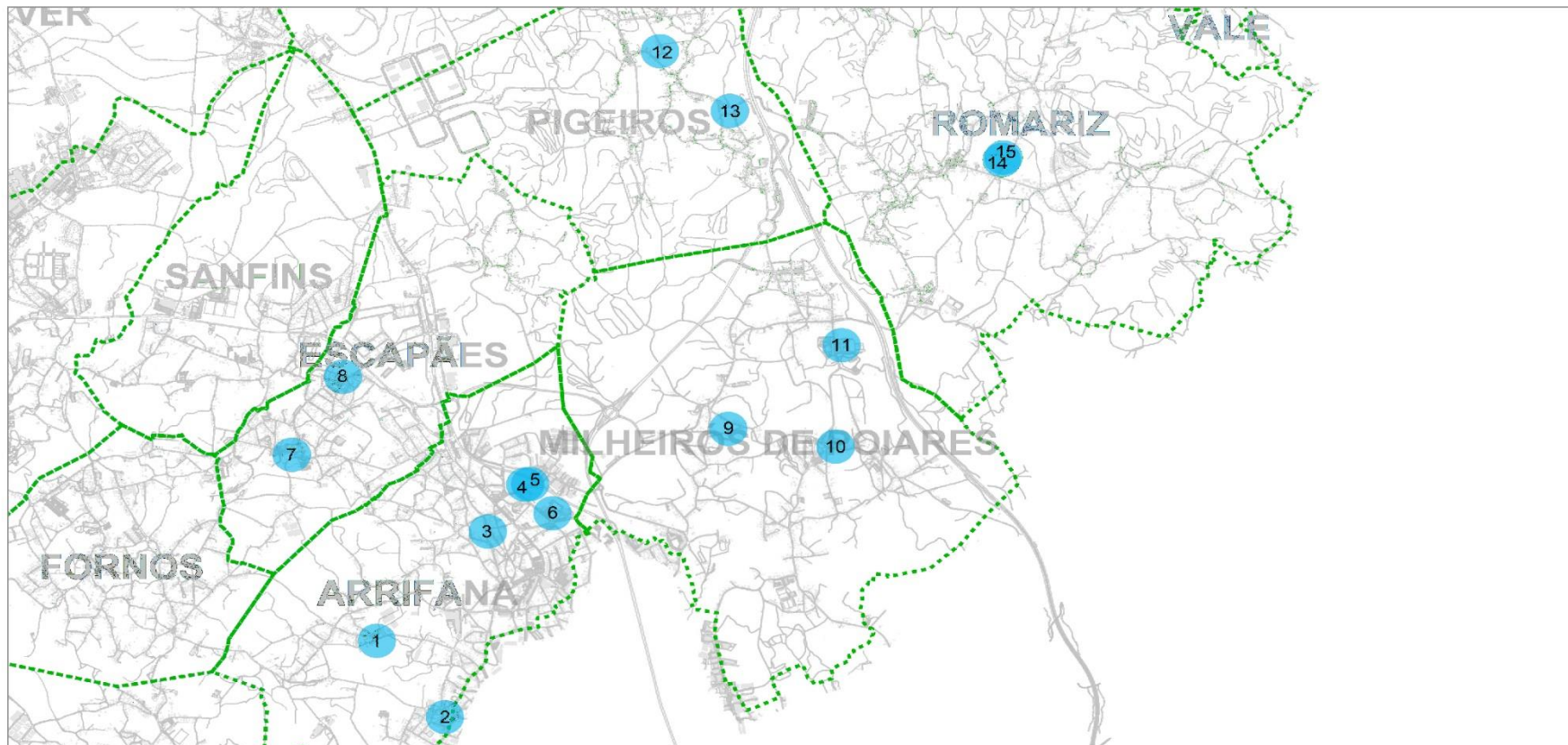


➤ Escolas que constituem o Agrupamento e sua localização geográfica



santa maria da feira câmara municipal

**Agrupamento de Escolas de Arrifana**



Legenda

- |                       |                       |                         |                                    |                    |
|-----------------------|-----------------------|-------------------------|------------------------------------|--------------------|
| 1 - JI de Manhóce     | 4 - EB do Bairro      | 7 - EB de Igreja        | 10 - EB de Igreja                  | 13 - JI da Bajouca |
| 2 - JI das Fontainhas | 5 - JI do Bairro      | 8 - JI de Santo António | 11 - EB2/3 de Milheiros de Poiares | 14 - EB de Igreja  |
| 3 - EB de Outeiro     | 6 - EB2/3 de Arrifana | 9 - JI do Pereiro       | 12 - EB de Pigeiros                | 15 - JI de Igreja  |

Escala: 1/40000  
Data: Março 2019  
Projeção Transversa Mercator  
Elipsoide GRS80  
Datum ETRS89/PT-TM06



❖ Previsão do n.º de alunos do Agrupamento de Escolas de Arrifana, com passe escolar participado pelo Município, no ano letivo 2019/2020

▪ 2.º Ciclo

5.º ano de escolaridade							
	Empresa de Transportes <i>Auto Viação Feirense</i>		Empresa de Transportes <i>Transdev</i>		Empresa de Transportes <i>Auto Viação de Souto</i>		Totais
Localidades	N.º de alunos < de 12 anos	N.º de alunos > de 12 anos	N.º de alunos < de 12 anos	N.º de alunos > de 12 anos	N.º de alunos < de 12 anos	N.º de alunos > de 12 anos	
Milheirós de Poiares	20						20
Romariz	19						19
Pigeiros	9						9
Escapães	1				15		16
<b>Totais</b>	<b>49</b>	<b>0</b>	<b>0</b>	<b>0</b>	<b>15</b>	<b>0</b>	<b>64</b>
6.º ano de escolaridade							
	Empresa de Transportes <i>Auto Viação Feirense</i>		Empresa de Transportes <i>Transdev</i>		Empresa de Transportes <i>Auto Viação de Souto</i>		Totais
Localidades	N.º de alunos < de 12 anos	N.º de alunos > de 12 anos	N.º de alunos < de 12 anos	N.º de alunos > de 12 anos	N.º de alunos < de 12 anos	N.º de alunos > de 12 anos	
Milheirós de Poiares		9					9
Pigeiros		2					2
Romariz		15					15
Arrifana							0
Escapães						9	9
<b>Totais</b>	<b>0</b>	<b>26</b>	<b>0</b>	<b>0</b>	<b>0</b>	<b>9</b>	<b>35</b>

▪ 3.º Ciclo

7.º ano de escolaridade							
	Empresa de Transportes <i>Auto Viação Feirense</i>		Empresa de Transportes <i>Transdev</i>		Empresa de Transportes <i>Auto Viação de Souto</i>		Totais
Localidades	N.º de alunos com 12 anos	N.º de alunos > de 12 anos	N.º de alunos com 12 anos	N.º de alunos > de 12 anos	N.º de alunos com 12 anos	N.º de alunos > de 12 anos	
Milheirós de Poiares		6					6
Arrifana		4					4
Pigeiros		6					6
Romariz		13					13
Nadais				2			2
Escapães					6	10	16
<b>Totais</b>	<b>0</b>	<b>29</b>	<b>0</b>	<b>2</b>	<b>6</b>	<b>10</b>	<b>47</b>

8.º ano de escolaridade							
	Empresa de Transportes <i>Auto Viação Feirense</i>		Empresa de Transportes <i>Transdev</i>		Empresa de Transportes <i>Auto Viação de Souto</i>		Totais
Localidades	N.º de alunos com 12 anos	N.º de alunos > de 12 anos	N.º de alunos com 12 anos	N.º de alunos > de 12 anos	N.º de alunos com 12 anos	N.º de alunos > de 12 anos	
Milheirós de Poiares		15					15
Pigeiros		3					3
Romariz		24					24
Escapães						12	12
<b>Totais</b>	<b>0</b>	<b>42</b>	<b>0</b>	<b>0</b>	<b>0</b>	<b>12</b>	<b>54</b>

9.º ano de escolaridade				
	Empresa de Transportes <i>Auto Viação Feirense</i>	Empresa de Transportes <i>Transdev</i>	Empresa de Transportes <i>Auto Viação de Souto</i>	Totais
Localidades	N.º de alunos > de 12 anos	N.º de alunos > de 12 anos	N.º de alunos > de 12 anos	
Milheirós de Poiares	14			14
Pigeiros	8			8
Romariz	14			14
Nadais		2		2
Escapães			5	5
<b>Totais</b>	<b>36</b>	<b>2</b>	<b>5</b>	<b>43</b>

▪ **Secundário**

<b>10.º ano de Escolaridade</b>					
	<b>Empresa de Transportes Auto Viação Feirense</b>	<b>Empresa de Transportes Transdev</b>	<b>Empresa de Transportes Auto Viação de Souto</b>		<b>Totais</b>
<b>Localidades</b>	<b>N.º de alunos &gt; de 12 anos</b>	<b>N.º de alunos &gt; de 12 anos</b>	<b>N.º de alunos &gt; de 12 anos</b>		
<b>Pigeiros</b>	3				<b>3</b>
<b>Arrifana</b>	3				<b>3</b>
<b>Milheirós de Poiares</b>	2				<b>2</b>
<b>Romariz</b>	5				<b>5</b>
<b>Arrifana</b>		3			<b>3</b>
<b>Meia Léguas</b>		1			<b>1</b>
<b>Nadais</b>		3			<b>3</b>
<b>Escapães</b>			12		<b>12</b>
<b>Totais</b>	<b>13</b>	<b>7</b>	<b>12</b>		<b>32</b>

11.º ano de Escolaridade				
	Empresa de Transportes <i>Auto Viação Feirense</i>	Empresa de Transportes <i>Transdev</i>	Empresa de Transportes <i>Auto Viação de Souto</i>	Totais
Localidades	N.º de alunos > de 12 anos	N.º de alunos > de 12 anos	N.º de alunos > de 12 anos	
Pigeiros	1			1
Milheirós de Poiães	2			2
Romariz	5			5
Arrifana				0
Meia Léguas		1		1
Nadais				0
Escapães			1	1
<b>Totais</b>	<b>8</b>	<b>1</b>	<b>1</b>	<b>10</b>

12.º ano de Escolaridade				
	Empresa de Transportes <i>Auto Viação Feirense</i>	Empresa de Transportes <i>Transdev</i>	Empresa de Transportes <i>Auto Viação de Souto</i>	Totais
Localidades	N.º de alunos > de 12 anos	N.º de alunos > de 12 anos	N.º de alunos > de 12 anos	
Milheirós de Poiães	1			1
Romariz	5			5
Escapães			1	1
<b>Totais</b>	<b>6</b>	<b>0</b>	<b>1</b>	<b>7</b>

Transportes Públicos que poderão ser utilizados pelos alunos da EB23 de Arrifana						
Empresa de Transportes - Auto Viação Feirense						
N.º da linha	Existência de Carreira Parcelar	Sentido da Carreira	Origem da Carreira	Destino da Carreira		Classificação da Carreira
26	0	1	EB23 de Milheirós de Poiares - EB23 de Arrifana	EB23 de Milheirós	EB23 de Arrifana	Municipal
26	0	2	EB23 de Milheirós de Poiares - EB23 de Arrifana	EB23 de Milheirós	EB23 de Arrifana	Municipal
Empresa de Transportes - Auto Viação de Souto						
N.º da linha	Existência de Carreira Parcelar	Sentido da Carreira	Origem da Carreira	Destino da Carreira		Classificação da Carreira
01A	0	1	Arcas - EB23 de Arrifana	Arcas	EB23 de Arrifana	Municipal
01A	0	2	Arcas - EB23 de Arrifana	Arcas	EB23 de Arrifana	Municipal
Empresa de Transportes - Transdev						
N.º da linha	Existência de Carreira Parcelar	Sentido da Carreira	Origem da Carreira	Destino da Carreira		Classificação da Carreira
26	0	1	Romariz - S. João da Madeira	Romariz	S. João da Madeira	Intermunicipal
26	0	2	Romariz - S. João da Madeira	Romariz	S. João da Madeira	Intermunicipal
122	0	1	S. João da Madeira - S. João da Madeira (p/ Arrifana)	S. João da Madeira	S. João da Madeira	Intermunicipal
122	0	2	S. João da Madeira - S. João da Madeira (p/ Arrifana)	S. João da Madeira	S. João da Madeira	Intermunicipal
72	0	1	Pessegueiro do Vale - S. João da Madeira	Pessegueiro do Vale	S. João da Madeira	Intermunicipal
72	0	2	Pessegueiro do Vale - S. João da Madeira	Pessegueiro do Vale	S. João da Madeira	Intermunicipal
8	0	1	Fajões - S. João da Madeira (Est.)	Fajões	S. João da Madeira	Intermunicipal
8	0	2	Fajões - S. João da Madeira (Est.)	Fajões	S. João da Madeira	Intermunicipal
8	1	1	Fajões - S. João da Madeira (Est.)	Cesar	S. João da Madeira	Intermunicipal
8	1	2	Fajões - S. João da Madeira (Est.)	Cesar	S. João da Madeira	Intermunicipal

<b>Transportes públicos que poderão ser utilizados pelos alunos da EB23 de Milheirós de Poiares</b>						
<b>Empresa de Transportes - Auto Viação Feirense</b>						
<b>N.º da linha</b>	<b>Existência de Carreira Parcelar</b>	<b>Sentido da Carreira</b>	<b>Origem da Carreira</b>	<b>Destino da Carreira</b>		<b>Classificação da Carreira</b>
16	0	1	Caldas de S. Jorge - Escariz	Caldas de S. Jorge	Escariz	Intermunicipal
16	0	2	Caldas de S. Jorge - Escariz	Caldas de S. Jorge	Escariz	Intermunicipal
16	1	1	Caldas de S. Jorge - Escariz	Gaiate	Goim	Intermunicipal
16	1	2	Caldas de S. Jorge - Escariz	Gaiate	Goim	Intermunicipal
16	3	1	Caldas de S. Jorge - Escariz	Caldas de S. Jorge	Escariz	Intermunicipal
38	0	1	Arouca- São João da Madeira	Arouca	São João da Madeira	Intermunicipal
38	0	2	Arouca- São João da Madeira	Arouca	São João da Madeira	Intermunicipal
44	0	1	EB23 de Milheirós - Estoze	EB23 de Milheirós de Poiares	Estoze	Intermunicipal
44	0	2	EB23 de Milheirós - Estoze	EB23 de Milheirós de Poiares	Estoze	Intermunicipal
44	1	1	EB23 de Milheirós - Duas Igrejas	EB23 de Milheirós de Poiares	Duas Igrejas	Intermunicipal
44	1	2	EB23 de Milheirós - Duas Igrejas	EB23 de Milheirós de Poiares	Duas Igrejas	Intermunicipal
45	0	1	Pigeiros - EB23 de Milheirós de Poiares	Pigeiros	EB23 de Milheirós de Poiares	Intermunicipal
45	0	2	Pigeiros - EB23 de Milheirós de Poiares	Pigeiros	EB23 de Milheirós de Poiares	Intermunicipal
46	0	1	EB23 de Milheirós de Poiares - Seixal	EB23 de Milheirós de Poiares	Seixal	Intermunicipal
46	0	2	EB23 de Milheirós de Poiares - Seixal	EB23 de Milheirós de Poiares	Seixal	Intermunicipal
52	0	1	Stª Mª Feira - S. Vicente	Santa Maria da Feira	S. Vicente	Intermunicipal
52	0	2	Stª Mª Feira - S. Vicente	Santa Maria da Feira	S. Vicente	Intermunicipal
26	0	1	EB23 de Milheirós de Poiares - EB23 de Arrifana	EB23 de Milheirós de Poiares	EB23 de Arrifana	Municipal
26	0	2	EB23 de Milheirós de Poiares - EB23 de Arrifana	EB23 de Milheirós de Poiares	EB23 de Arrifana	Municipal



## Agrupamento de Escolas de Canedo

➤ Localização do Agrupamento no Concelho de Santa Maria da Feira



➤ Escolas que constituem o Agrupamento e sua localização geográfica



santa maria da feira câmara municipal

**Agrupamento de Escolas de Canedo**



Legenda

- 1 - EB da Presinha
- 2 - JI da Igreja de Vila Maior
- 3 - EB 2/3 de Canedo
- 4 - EB de Canedo

Escala: 1/15000  
Data: Março 2019  
Projeção Transversa Mercator  
Elipsoide GRS80  
Datum ETRS89/PT-TM06



❖ Previsão do n.º de alunos da Escola Básica de Canedo, com passe escolar participado pelo Município, no ano letivo 2019/2020

▪ 2.º Ciclo

5.º ano de escolaridade				
		Empresa de Transportes <i>Auto Viação Feirense</i>		Totais
Localidades		N.º de alunos < / = 12 anos	N.º de alunos > de 12 anos	
Localidades	Barreiro	1		1
	Bouças	2		2
	Inha	1		1
	Gougeva	1		1
	Costouras	1		1
	Framil	1		1
	Monte	1		1
	Lousado	2		2
	Sameiro	1		1
	Relvas	1		1
	Rebordelo	1		1
	Mosteirô	2		2
	Póvoa	1		1
	Paçô	1		1
	Mouchão	1		1
	Sobreda	1		1
	Sousanil	2		2
	Valcova	1		1
Vila Maior	7		7	
Vilares	2		2	
<b>Totais</b>		<b>31</b>	<b>0</b>	<b>31</b>

6.º ano de escolaridade				
		Empresa de Transportes <i>Auto Viação Feirense</i>		Totais
Localidades		N.º de alunos < / = 12 anos	N.º de alunos > de 12 anos	
Localidades	Barreiro	3		3
	Bouças	1		1
	Carvoeiro	1		1
	Campo das Oliveiras	1		1
	Costouras	1		1
	Inha	1		1
	Framil	2		2
	Lousado	5		5
	Monte	1		1
	Mosteirô	4		4
	Mouchão	1		1
	Mota	1		1
	Paçô	2		2
	Rebordelo	1		1
	Póvoa	1		1
	Relvas	1		1
	Sameiro	1		1
	Sobreda	3		3
	Vilares	4		4
	Várzea	1		1
Valcova	1		1	
Sousanil	4		4	
Vila Maior	10		10	
<b>Totais</b>		<b>51</b>	<b>0</b>	<b>51</b>

▪ 3.º Ciclo

7.º ano de escolaridade				
		Empresa de Transportes <i>Auto Viação Feirense</i>		Totais
Localidades		N.º de alunos < / = 12 anos	N.º de alunos > de 12 anos	
	Costouras	2		2
	Framil	2		2
	Lousado	8		8
	Monte	2		2
	Mouchão	1		1
	Mosteirô	5		5
	Paçô	1		1
	Sameiro	1		1
	Sousanil	2		2
	Valcova	4		4
	Vilares	4		
	Vila Maior	9		9
<b>Totais</b>		<b>41</b>	<b>0</b>	<b>41</b>

<b>8.º ano de escolaridade</b>		
	<b>Empresa de Transportes</b> <i>Auto Viação Feirense</i>	<b>Totais</b>
<b>Localidades</b>	<b>N.º de alunos &gt; de 12 anos</b>	
Costouras	2	2
Gougeva	1	1
Monte	1	1
Mosteirô	3	3
Mota	2	2
Paçô	1	1
Rebordelo	1	1
Sousanil	1	1
Sobrede	2	2
Vila Maior	4	4
Várzea	3	3
<b>Totais</b>	<b>21</b>	<b>21</b>

<b>9.º ano de escolaridade</b>		
	<b>Empresa de Transportes</b> <i>Auto Viação Feirense</i>	<b>Totais</b>
<b>Localidades</b>	<b>N.º de alunos &gt; de 12 anos</b>	
Bouças	4	4
Barreiro	1	1
Campo das Oliveiras	1	1
Costouras	4	4
Gougeva	1	1
Framil	1	1
Inha	1	1
Lousado	2	2
Mosteirô	6	6
Monte	1	1
Mota	5	5
Mouchão	1	1
Paçô	1	1
Póvoa	2	2
Sameiro	2	2
Sobreda	3	3
Sousanil	6	6
Valcova	5	5
Várzea	3	3
Vila Maior	20	20
Vilares	11	11
<b>Totais</b>	<b>81</b>	<b>81</b>

<b>Previsão Total do nº de alunos a transportar no Ano Letivo 2019/2020</b>			
	<b>Ano</b>	<b>Nº de alunos</b>	<b>Total</b>
<b>2.º ciclo</b>	<b>5.º</b>	31	82
	<b>6.º</b>	51	
<b>3.º ciclo</b>	<b>7.º</b>	41	143
	<b>8.º</b>	21	
	<b>9.º</b>	81	
			<b>225</b>

**Previsão do Horário Escolar para o Ano Letivo 2019/2020**

	<b>Entrada</b>	<b>Saída</b>
<b>Período da Manhã</b>	08h20m	13h20m
<b>Período da tarde</b>	13h30m	16h50m/17h15m



<b>Transportes Públicos que poderão ser utilizados pelos alunos da EB23 de Canedo</b>						
<b>Empresa de Transportes - Auto Viação Feirense</b>						
<b>N.º da linha</b>	<b>Existência de Carreira Parcelar</b>	<b>Sentido da Carreira</b>	<b>Origem da Carreira</b>	<b>Destino da Carreira</b>		<b>Classificação da Carreira</b>
20	0	1	Seixezelo-Canedo	Seixezelo	Canedo	Intermunicipal
20	0	2	Seixezelo-Canedo	Seixezelo	Canedo	Intermunicipal
23	0	1	Lourosa (Vendas Novas) - Póvoa do Lever	Lourosa (Vendas Novas)	Póvoa do Lever	Intermunicipal
23	0	2	Lourosa (Vendas Novas) - Póvoa do Lever	Lourosa (Vendas Novas)	Póvoa do Lever	Intermunicipal
23	3	1	Lourosa (Vendas Novas) - Póvoa do Lever	Lourosa (Vendas Novas)	Póvoa do Lever	Intermunicipal
23	3	2	Lourosa (Vendas Novas) - Póvoa do Lever	Lourosa (Vendas Novas)	Póvoa do Lever	Intermunicipal
23	4	1	Lourosa (Vendas Novas) - Póvoa do Lever	Lourosa (Vendas Novas)	Póvoa do Lever	Intermunicipal
23	4	2	Lourosa (Vendas Novas) - Póvoa do Lever	Lourosa (Vendas Novas)	Póvoa do Lever	Intermunicipal
29	0	1	Espinho-Sobrado de Paiva	Espinho	Sobrado de Paiva	Intermunicipal
29	0	2	Espinho-Sobrado de Paiva	Espinho	Sobrado de Paiva	Intermunicipal
29	4	1	Espinho-Sobrado de Paiva	Espinho	Sobrado de Paiva	Intermunicipal
29	5	2	Espinho-Sobrado de Paiva	Espinho	Sobrado de Paiva	Intermunicipal
35	0	1	Lomba - EB23 de Canedo	Lomba	EB23 de Canedo	Intermunicipal

Empresa de Transportes - Auto Viação Feirense						
N.º da linha	Existência de Carreira Parcelar	Sentido da Carreira	Origem da Carreira	Destino da Carreira		Classificação da Carreira
4	0	1	Porto - Sobrado de Paiva (Via A32)	Porto	Sobrado de Paiva	Intermunicipal
4	0	2	Porto - Sobrado de Paiva (Via A32)	Porto	Sobrado de Paiva	Intermunicipal
41	0	1	Arouca (Praça Municipal) - Porto (Via A32)	Arouca	Porto	Intermunicipal
41	0	2	Arouca (Praça Municipal) - Porto (Via A32)	Arouca	Porto	Intermunicipal
58	0	1	EB23 de Canedo - Carvoeiro	EB23 de Canedo	Carvoeiro	Intermunicipal
58	0	2	EB23 de Canedo - Carvoeiro	EB23 de Canedo	Carvoeiro	Intermunicipal
60	0	1	EB23 de Canedo - Areija	EB23 de Canedo	Areija	Intermunicipal
60	0	2	EB23 de Canedo - Areija	EB23 de Canedo	Areija	Intermunicipal
64	0	1	Vila Maior - Escola de Canedo	Vila Maior	Escola de Canedo	Intermunicipal
64	0	2	Vila Maior - Escola de Canedo	Vila Maior	Escola de Canedo	Intermunicipal
65	0	1	Mota - EB23 de Canedo	Mota	EB23 de Canedo	Intermunicipal
65	0	2	Mota - EB23 de Canedo	Mota	EB23 de Canedo	Intermunicipal
67	0	1	Sobreda - Canedo	Sobreda	Canedo	Intermunicipal
67	0	2	Sobreda - Canedo	Sobreda	Canedo	Intermunicipal
68	0	1	Mota (Canedo) - Canedo escolas	Mota (Canedo)	Canedo escolas	Intermunicipal
68	0	2	Mota (Canedo) - Canedo escolas	Mota (Canedo)	Canedo escolas	Intermunicipal
73	0	1	Canedo - Espinho (A32)	Canedo	Espinho (A32)	Intermunicipal
73	0	2	Canedo - Espinho (A32)	Canedo	Espinho (A32)	Intermunicipal
15	0	1	Mosteiro (Canedo) - Stª Mª Feira	Mosteiro (Canedo)	Santa Maria da Feira	Municipal
15	0	2	Mosteiro (Canedo) - Stª Mª Feira	Mosteiro (Canedo)	Santa Maria da Feira	Municipal
15	2	1	Mosteiro (Canedo) - Stª Mª Feira	Canedo	Santa Maria da Feira	Municipal
15	2	2	Mosteiro (Canedo) - Stª Mª Feira	Canedo	Santa Maria da Feira	Municipal

<b>Empresa de Transportes - MGC</b>						
<b>N.º da linha</b>	<b>Existência de Carreira Parcelar</b>	<b>Sentido da Carreira</b>	<b>Origem da Carreira</b>	<b>Destino da Carreira</b>		<b>Classificação da Carreira</b>
111	0	1	Canedo - Porto (via C+S)	Canedo	Porto	Intermunicipal
111	0	2	Canedo - Porto (via C+S)	Canedo	Porto	Intermunicipal
113	0	1	Canedo - Porto (via Variante)	Canedo	Porto	Intermunicipal
113	0	2	Canedo - Porto (via Variante)	Canedo	Porto	Intermunicipal
115	0	1	Canedo - Porto (Via Vessada)	Canedo	Porto	Intermunicipal
115	0	2	Canedo - Porto (Via Vessada)	Canedo	Porto	Intermunicipal
115	4	1	Canedo - Mosteirô	Canedo	Mosteirô	Intermunicipal
117	0	1	Canedo - Porto (via Fioso)	Canedo	Porto	Intermunicipal
117	0	2	Canedo - Porto (via Fioso)	Canedo	Porto	Intermunicipal
117	1	2	Mosteirô - Porto (via Fioso)	Mosteirô	Porto	Intermunicipal
15	0	1	Mosteiro (Canedo) - Stª Mª Feira	Mosteiro (Canedo)	Santa Maria da Feira	Municipal
15	0	2	Mosteiro (Canedo) - Stª Mª Feira	Mosteiro (Canedo)	Santa Maria da Feira	Municipal
15	2	1	Mosteiro (Canedo) - Stª Mª Feira	Canedo	Santa Maria da Feira	Municipal
15	2	2	Mosteiro (Canedo) - Stª Mª Feira	Canedo	Santa Maria da Feira	Municipal

## Agrupamento de Escolas da Corga do Lobão

- Localização do Agrupamento no Concelho de Santa Maria da Feira

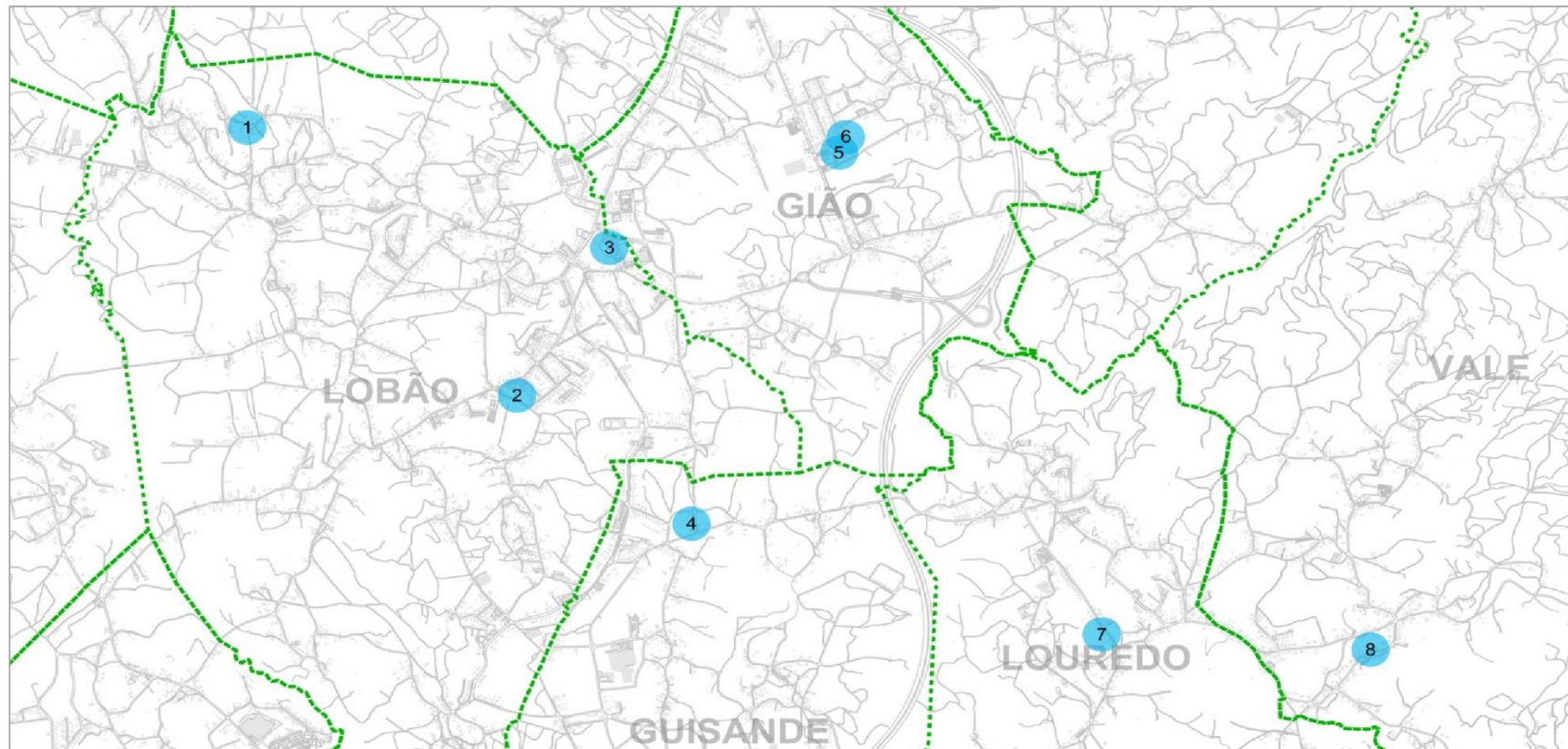


➤ Escolas que constituem o Agrupamento e sua localização geográfica



santa maria da feira câmara municipal

**Agrupamento de Escolas de Corga de Lobão**



Legenda

- |                              |                  |                   |
|------------------------------|------------------|-------------------|
| 1 - JI do Candal             | 4 - JI de Fornos | 7 - EB de Louredo |
| 2 - EB da Igreja             | 5 - JI de Igreja | 8 - EB da Póvoa   |
| 3 - EB 2/3 da Corga de Lobão | 6 - EB da Beira  |                   |

Escala: 1/25000  
Data: Março 2019  
Projeção Transversa Mercator  
Elipsoide GRS80  
Datum ETRS89/PT-TM06



- ❖ Previsão do n.º de alunos da Escola Básica da Corga do Lobão, com passe escolar participado pelo Município, no ano letivo 2019/2020

▪ 2.º Ciclo

5.º ano de escolaridade				
		Empresa de Transportes <i>Auto Viação Feirense</i>		Totais
Localidades		N.º de alunos < de 12 anos	N.º de alunos > de 12 anos	
	Guisande	1		1
	Louredo	23		23
	Póvoa	7		7
<b>Totais</b>		<b>31</b>	<b>0</b>	<b>31</b>

6.º ano de escolaridade				
		Empresa de Transportes <i>Auto Viação Feirense</i>		Totais
Localidades		N.º de alunos < de 12 anos	N.º de alunos > de 12 anos	
Localidades	Lobão	5	1	6
	Guisande	6	1	7
	Louredo	11		11
	Vale	14		14
<b>Totais</b>		<b>36</b>	<b>2</b>	<b>38</b>

▪ 3.º Ciclo

7.º ano de escolaridade			
		Empresa de Transportes <i>Auto Viação Feirense</i>	Totais
Localidades		N.º de alunos > de 12 anos	
Localidades	Guisande	3	3
	Lobão	14	14
	Louredo	9	9
	Vale	11	11
Totais		37	<b>37</b>

8.º ano de escolaridade			
		Empresa de Transportes <i>Auto Viação Feirense</i>	Totais
Localidades		N.º de alunos > de 12 anos	
Localidades	Guisande	5	5
	Vale	17	17
	Lobão	11	11
	Louredo	15	15
Totais		48	<b>48</b>

9.º ano de escolaridade			
		Empresa de Transportes <i>Auto Viação Feirense</i>	Totais
Localidades		N.º de alunos > de 12 anos	
Localidades	Lobão	18	18
	Louredo	3	3
	Vale	17	17
	Guisande	6	6
Totais		44	44

Previsão Total do nº de alunos a transportar no Ano Letivo 2019/2020			
	Ano	Nº de alunos	Total
2.º ciclo	5.º	31	69
	6.º	38	
3.º ciclo	7.º	37	129
	8.º	48	
	9.º	44	
			198

Previsão do Horário Escolar para o Ano Letivo 2019/2020		
	Entrada	Saída
Período da Manhã	08h30m	13h30m
Período da tarde	13h30m	17h



Transportes Públicos que poderão ser utilizados pelos alunos da EB23 da Corga do Lobão						
Empresa de Transportes - Auto Viação Feirense						
N.º da linha	Existência de Carreira Parcelar	Sentido da Carreira	Origem da Carreira	Destino da Carreira		Classificação da Carreira
10	0	1	Belece - Lourosa (Vendas Novas)	Belece	Lourosa (Vendas Novas)	Intermunicipal
10	0	2	Belece - Lourosa (Vendas Novas)	Belece	Lourosa (Vendas Novas)	Intermunicipal
10	1	1	Belece - Lourosa (Vendas Novas)	Belece	Lourosa (Vendas Novas)	Intermunicipal
10	2	1	Belece - Lourosa (Vendas Novas)	Belece	Lourosa (Vendas Novas)	Intermunicipal
19	0	1	Corga do Lobão - São João da Madeira	Corga do Lobão	S. João da Madeira	Intermunicipal
19	0	2	Corga do Lobão - São João da Madeira	Corga do Lobão	S. João da Madeira	Intermunicipal
19	1	2	Corga do Lobão - São João da Madeira	Corga do Lobão	S. João da Madeira	Intermunicipal
2	0	1	Arouca - Lourosa (V. Novas)	Arouca	Lourosa (V. Novas)	Intermunicipal
2	0	2	Arouca - Lourosa (V. Novas)	Arouca	Lourosa (V. Novas)	Intermunicipal
29	0	1	Espinho - Sobrado de Paiva	Espinho	Sobrado de Paiva	Intermunicipal
29	0	2	Espinho - Sobrado de Paiva	Espinho	Sobrado de Paiva	Intermunicipal
29	4	1	Espinho - Sobrado de Paiva	Espinho	Sobrado de Paiva	Intermunicipal
29	4	2	Espinho - Sobrado de Paiva	Espinho	Sobrado de Paiva	Intermunicipal
29	5	2	Espinho - Sobrado de Paiva	Espinho	Sobrado de Paiva	Intermunicipal
3	0	1	Lourosa (Vendas Novas) - S. Pedro de Arouca	Lourosa (Vendas Novas)	S. Pedro de Arouca	Intermunicipal
3	0	2	Lourosa (Vendas Novas) - S. Pedro de Arouca	Lourosa (Vendas Novas)	S. Pedro de Arouca	Intermunicipal

<b>Empresa de Transportes - Auto Viação Feirense</b>						
<b>N.º da linha</b>	<b>Existência de Carreira Parcelar</b>	<b>Sentido da Carreira</b>	<b>Origem da Carreira</b>	<b>Destino da Carreira</b>		<b>Classificação da Carreira</b>
34	0	1	Mota (Canedo)- S. M. Feira	Mota (Canedo)	Stª Mª Feira	Intermunicipal
34	0	2	Mota (Canedo)- S. M. Feira	Mota (Canedo)	Stª Mª Feira	Intermunicipal
34	1	2	Mota (Canedo)- S. M. Feira	Mota (Canedo)	Stª Mª Feira	Intermunicipal
41	0	1	Arouca (Praça do Município) - Porto (Via A32)	Arouca	Porto	Intermunicipal
41	0	2	Arouca (Praça do Município) - Porto (Via A32)	Arouca	Porto	Intermunicipal
48	0	1	EB23 Da Corga do Lobão - Ribeiro	EB23 da Corga do Lobão	Ribeiro	Intermunicipal
48	0	2	EB23 Da Corga do Lobão - Ribeiro	EB23 da Corga do Lobão	Ribeiro	Intermunicipal
49	0	1	EB23 da Corga do Lobão - Areias	EB23 da Corga do Lobão	Areias	Intermunicipal
49	0	2	EB23 da Corga do Lobão - Areias	EB23 da Corga do Lobão	Areias	Intermunicipal
53	0	1	Rebordelo - Corga do Lobão	Rebordelo	Corga do Lobão	Intermunicipal
54	0	2	Escola Secundária Coelho e Castro - Corga do Lobão	Escola Secundária Coelho e Castro	Corga do Lobão	Intermunicipal
56	0	1	Corga do Lobão - Lourosa	Corga do Lobão	Lourosa (V. Novas)	Intermunicipal
56	0	2	Corga do Lobão - Lourosa	Corga do Lobão	Lourosa (V. Novas)	Intermunicipal
72	0	1	EB23 da Corga do Lobão - Tozeiro	EB23 da Corga do Lobão	Tozeiro	Intermunicipal
72	0	2	EB23 da Corga do Lobão - Tozeiro	EB23 da Corga do Lobão	Tozeiro	Intermunicipal
15	0	1	Mosteirô (Canedo) - Stª Mª Feira	Mosteirô (Canedo)	Stª Mª Feira	Municipal

<b>Empresa de Transportes - Auto Viação Feirense</b>						
<b>N.º da linha</b>	<b>Existência de Carreira Parcelar</b>	<b>Sentido da Carreira</b>	<b>Origem da Carreira</b>	<b>Destino da Carreira</b>		<b>Classificação da Carreira</b>
15	0	2	Mosteirô (Canedo) - Stª Mª Feira	Mosteirô (Canedo)	Stª Mª Feira	Municipal
15	1	1	Mosteirô (Canedo) - Tarei	Mosteirô (Canedo)	Tarei	Municipal
15	1	2	Mosteirô (Canedo) - Tarei	Mosteirô (Canedo)	Tarei	Municipal
15	2	1	Mosteirô (Canedo) - Stª Mª Feira	Canedo	Stª Mª Feira	Municipal
15	2	2	Mosteirô (Canedo) - Stª Mª Feira	Canedo	Stª Mª Feira	Municipal
22	0	1	Pessegueiro - EB23 da Corga do Lobão	Pessegueiro	EB23 da Corga do Lobão	Municipal
22	0	2	Pessegueiro - EB23 da Corga do Lobão	Pessegueiro	EB23 da Corga do Lobão	Municipal
25	0	1	Tozeiro - Lourosa (V.N)	Tozeiro	Lourosa (V. Novas)	Municipal
25	0	2	Tozeiro - Lourosa (V.N)	Tozeiro	Lourosa (V. Novas)	Municipal
25	1	1	Tozeiro - Lourosa (V.N)	Tozeiro	Lourosa (V. Novas)	Municipal
25	1	2	Tozeiro - Lourosa (V.N)	Tozeiro	Lourosa (V. Novas)	Municipal

## Agrupamento de Escolas do Fernando Pessoa

➤ Localização do Agrupamento no Concelho de Santa Maria da Feira

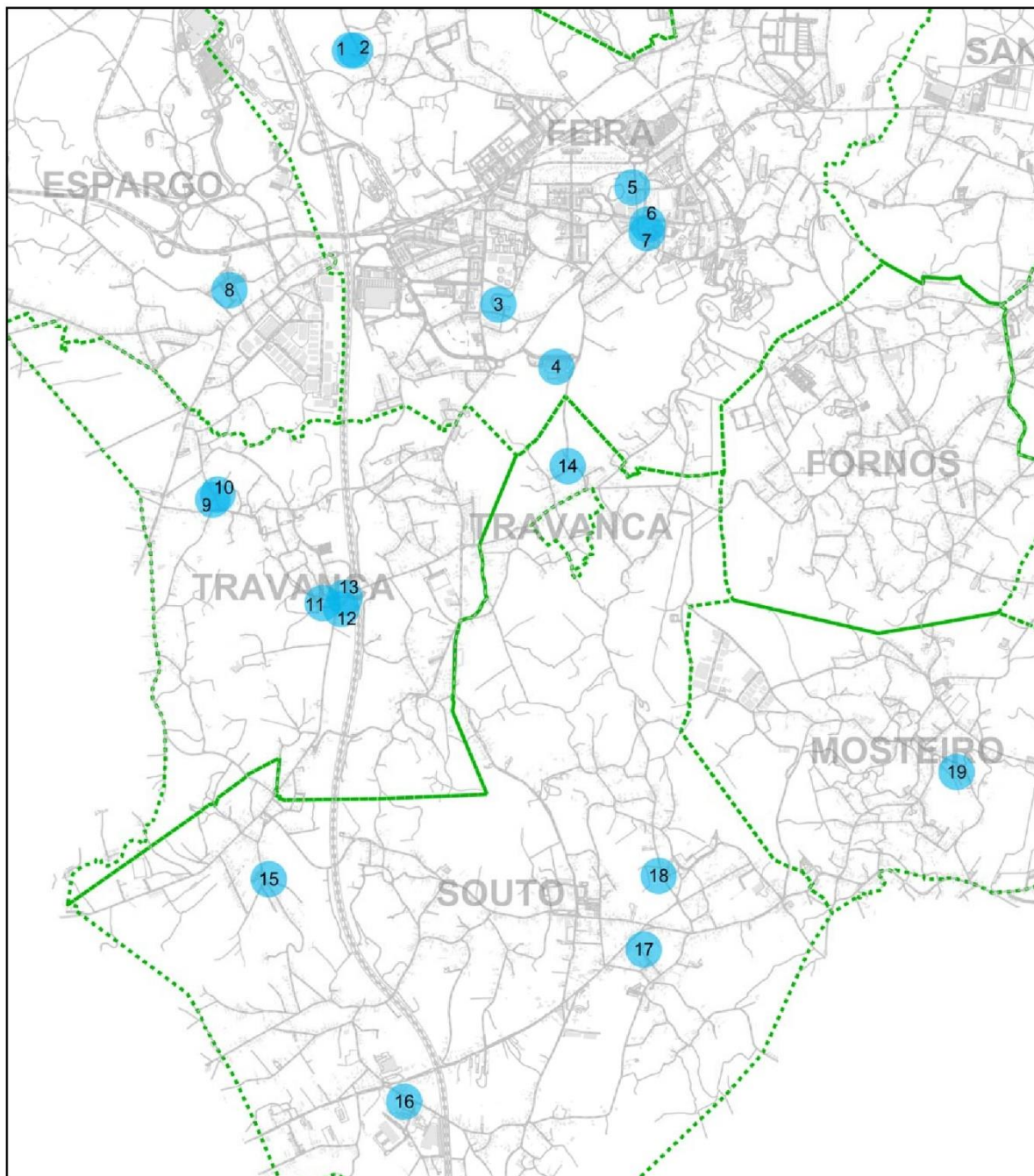


➤ **Escolas que constituem o Agrupamento e sua localização geográfica**



santa maria da feira câmara municipal

**Agrupamento de Escolas Fernando Pessoa**



Legenda

- |                            |                        |                        |                     |
|----------------------------|------------------------|------------------------|---------------------|
| 1 - JI de Milheirós        | 7 - JI do Montinho     | 13 - EB do Outeiro (2) | 19 - EB de Mosteirô |
| 2 - EB de Milheirós        | 8 - EB de Espargo      | 14 - JI de Macieira    |                     |
| 3 - JI da Cruz             | 9 - EB do Mieiro       | 15 - JI de Tarei       |                     |
| 4 - EB 2/3 Fernando Pessoa | 10 - JI do Mieiro      | 16 - EB de Valrico     |                     |
| 5 - EB nº1                 | 11 - JI do Outeiro     | 17 - JI do Padrão nº1  |                     |
| 6 - EB nº 2                | 12 - EB do Outeiro (1) | 18 - EB de Badoucos    |                     |

Escala: 1/30000  
Data: Março 2019  
Projeção Transversa Mercator  
Elipsoide GRS80  
Datum ETRS89/PT-TM06



❖ **Previsão do n.º de alunos da Escola Básica Fernando Pessoa, com passe escolar participado pelo Município, no ano letivo 2019/2020**

▪ **2.º Ciclo**

5.º ano de escolaridade										
		Empresa de Transportes Auto Viação Feirense		Empresa de Transportes União dos transportes dos Carvalhos		Empresa de Transportes Transfeira		Empresa de Transportes Auto Viação de Souto		Totais
Localidades		N.º de alunos < de 12 anos	N.º de alunos > de 12 anos	N.º de alunos < de 12 anos	N.º de alunos > de 12 anos	N.º de alunos < de 12 anos	N.º de alunos > de 12 anos	N.º de alunos < de 12 anos	N.º de alunos > de 12 anos	
Localidades	Travanca	18								
	Mosteirô									0
	Espargo			11						11
	Souto							41		41
<b>Totais</b>		<b>18</b>	<b>0</b>	<b>11</b>	<b>0</b>	<b>0</b>	<b>0</b>	<b>41</b>	<b>0</b>	<b>70</b>

6.º ano de escolaridade										
		Empresa de Transportes Auto Viação Feirense		Empresa de Transportes União dos transportes dos Carvalhos		Empresa de Transportes Transfeira		Empresa de Transportes Auto Viação de Souto		Totais
Localidades		N.º de alunos < de 12 anos	N.º de alunos > de 12 anos	N.º de alunos < de 12 anos	N.º de alunos > de 12 anos	N.º de alunos < de 12 anos	N.º de alunos > de 12 anos	N.º de alunos < de 12 anos	N.º de alunos > de 12 anos	
Localidades	Souto							15	2	
	Mosteirô							9	4	13
	Espargo			8						8
	Travanca	12								12
<b>Totais</b>		<b>12</b>	<b>0</b>	<b>8</b>	<b>0</b>	<b>0</b>	<b>0</b>	<b>24</b>	<b>6</b>	<b>50</b>

▪ 3.º Ciclo

7.º ano de escolaridade					
	Empresa de Transportes Auto Viação Feirense	Empresa de Transportes União dos transportes dos Carvalhos	Empresa de Transportes Transfeira	Empresa de Transportes Auto Viação de Souto	Totais
Localidades	N.º de alunos $\geq$ de 12 anos	N.º de alunos $\geq$ de 12 anos	N.º de alunos $\geq$ de 12 anos	N.º de alunos $\geq$ de 12 anos	
Localidades	Souto			22	22
	Travanca	13		19	32
	Mosteirô			1	1
	Espargo		8		8
<b>Totais</b>	<b>13</b>	<b>8</b>	<b>0</b>	<b>42</b>	<b>63</b>

8.º ano de escolaridade					
	Empresa de Transportes Auto Viação Feirense	Empresa de Transportes União dos transportes dos Carvalhos	Empresa de Transportes Transfeira	Empresa de Transportes Auto Viação de Souto	Totais
Localidades	N.º de alunos > de 12 anos	N.º de alunos > de 12 anos	N.º de alunos > de 12 anos	N.º de alunos > de 12 anos	
Localidades	Souto			10	10
	Mosteirô			18	18
	Travanca	9			9
	Espargo		6		6
<b>Totais</b>	<b>9</b>	<b>6</b>	<b>0</b>	<b>28</b>	<b>43</b>

9.º ano de escolaridade						
	Empresa de Transportes Auto Viação Feirense	Empresa de Transportes União dos transportes dos Carvalhos	Empresa de Transportes Transfeira	Empresa de Transportes Auto Viação de Souto		Totais
Localidades	N.º de alunos > de 12 anos	N.º de alunos > de 12 anos	N.º de alunos > de 12 anos	N.º de alunos > de 12 anos		
Localidades	Souto			14		14
	Travanca	18				18
	Mosteirô				14	14
	Espargo		4	3		7
<b>Totais</b>	<b>18</b>	<b>4</b>	<b>3</b>	<b>28</b>		<b>53</b>

Previsão Total do nº de alunos a transportar no Ano Letivo 2019/2020			
	Ano	Nº de alunos	Total
2.º ciclo	5.º	70	120
	6.º	50	
3.º ciclo	7.º	63	159
	8.º	43	
	9.º	53	
			<b>279</b>

Previsão do Horário Escolar para o Ano Letivo 2019/2020		
---	--	--

	Entrada	Saída
Período da Manhã	08h30m	13h25m
Período da tarde	13h40m	16h50m/18h25m



Transportes públicos que poderão ser utilizados pelos alunos da EB23 Fernando Pessoa

Empresa de Transportes - Auto Viação Feirense						
N.º da linha	Existência de Carreira Parcelar	Sentido da Carreira	Origem da Carreira	Destino da Carreira		Classificação da Carreira
0	0	1	Mota (Canedo) - Stª Mª Feira	Mota (Canedo)	Stª Mª Feira	Intermunicipal
34	0	2	Mota (Canedo) - Stª Mª Feira	Mota (Canedo)	Stª Mª Feira	Intermunicipal
34	1	2	Mota (Canedo) - Stª Mª Feira	Mota (Canedo)	Stª Mª Feira	Intermunicipal
52	0	1	Stª Mª Feira - S. Vicente	Stª Mª Feira	S. Vicente	Intermunicipal
52	0	2	Stª Mª Feira - S. Vicente	Stª Mª Feira	S. Vicente	Intermunicipal
62	0	1	Stª Mª Feira - Tarei	Stª Mª Feira	Tarei	Intermunicipal
62	0	2	Stª Mª Feira - Tarei	Stª Mª Feira	Tarei	Intermunicipal
63	0	1	Travanca - Stª Mª Feira	Travanca	Stª Mª Feira (Escola)	Intermunicipal
63	0	2	Travanca - Stª Mª Feira (Escola)	Travanca	Stª Mª Feira (Escola)	Intermunicipal
77	0	1	Lourosa (A.N) - Stª Mª Feira	Lourosa (A.N)	Stª Mª Feira	Intermunicipal
77	0	2	Lourosa (A.N) - Stª Mª Feira	Lourosa (A.N)	Stª Mª Feira	Intermunicipal
15	0	1	Mosteirô (Canedo) - Stª.Mª Feira	Mosteirô (Canedo)	Stª Mª Feira	Municipal
15	0	2	Mosteirô (Canedo) - Stª.Mª Feira	Mosteirô (Canedo)	Stª Mª Feira	Municipal
15	1	1	Mosteirô (Canedo) - Tarei	Mosteirô (Canedo)	Tarei	Municipal
15	1	2	Mosteirô (Canedo) - Tarei	Mosteirô (Canedo)	Tarei	Municipal
15	2	1	Mosteirô (Canedo) - Stª.Mª Feira	Canedo	Stª Mª Feira	Municipal
15	2	2	Mosteirô (Canedo) - Stª.Mª Feira	Canedo	Stª Mª Feira	Municipal
15	3	1	Mosteirô (Canedo) - Stª.Mª Feira	Canedo	Stª Mª Feira	Municipal
6	0	1	Lourosa (A.N) - Stª Mª Feira	Lourosa (V.N)	Stª Mª Feira	Municipal
6	0	2	Lourosa (A.N) - Stª Mª Feira	Lourosa (V.N)	Stª Mª Feira	Municipal
Empresa de Transportes - Auto Viação Feirense						
N.º da linha	Existência de Carreira Parcelar	Sentido da Carreira	Origem da Carreira	Destino da Carreira		Classificação da Carreira
6	0	1	Lourosa (A.N) - Stª Mª Feira	Lourosa (V.N)	Stª Mª Feira	Municipal
6	0	2	Lourosa (A.N) - Stª Mª Feira	Lourosa (V.N)	Stª Mª Feira	Municipal

<b>Empresa de Transportes - Auto Viação de Souto</b>						
<b>N.º da linha</b>	<b>Existência de Carreira Parcelar</b>	<b>Sentido da Carreira</b>	<b>Origem da Carreira</b>	<b>Destino da Carreira</b>		<b>Classificação da Carreira</b>
10	0	1	Souto - Stª Mª Feira (Esc. Secundária)	S.Miguel de Souto	Stª Mª Feira	Municipal
10	0	2	Souto - Stª Mª Feira (Esc. Secundária)	S.Miguel de Souto	Stª Mª Feira	Municipal
11	0	1	Tarei-Souto-Feira	Tarei	Stª Mª Feira	Municipal
11	0	2	Tarei-Souto-Feira	Tarei	Stª Mª Feira	Municipal
<b>Empresa de Transportes - Transfeira</b>						
<b>N.º da linha</b>	<b>Existência de Carreira Parcelar</b>	<b>Sentido da Carreira</b>	<b>Origem da Carreira</b>	<b>Destino da Carreira</b>		<b>Classificação da Carreira</b>
82	0		Transfeira	Feira	Feira	Municipal
<b>Empresa de Transportes - União de Transportes dos Carvalhos</b>						
<b>N.º da linha</b>	<b>Existência de Carreira Parcelar</b>	<b>Sentido da Carreira</b>	<b>Origem da Carreira</b>	<b>Destino da Carreira</b>		<b>Classificação da Carreira</b>
2	0	1	Arada Igreja - Espinho	Arada Igreja	Espinho	Intermunicipal
2	0	2	Arada Igreja - Espinho	Arada Igreja	Espinho	Intermunicipal
2	0	2	Arada Igreja - Espinho	Arada Igreja	Espinho	Intermunicipal
2	1	1	Arada Igreja - Espinho	Arada Igreja	Stª Mª Feira	Intermunicipal
2	1	2	Arada Igreja - Espinho	Arada Igreja	Stª Mª Feira	Intermunicipal
2	0	1	Arada Igreja - Espinho	Arada Igreja	Espinho	Intermunicipal
2	0	2	Arada Igreja - Espinho	Arada Igreja	Espinho	Intermunicipal
2	1	1	Arada Igreja - Espinho	Arada Igreja	Stª Mª Feira	Intermunicipal
2	1	2	Arada Igreja - Espinho	Arada Igreja	Stª Mª Feira	Intermunicipal

## Agrupamento de Escolas de Paços de Brandão

- Localização do Agrupamento no Concelho de Santa Maria da Feira

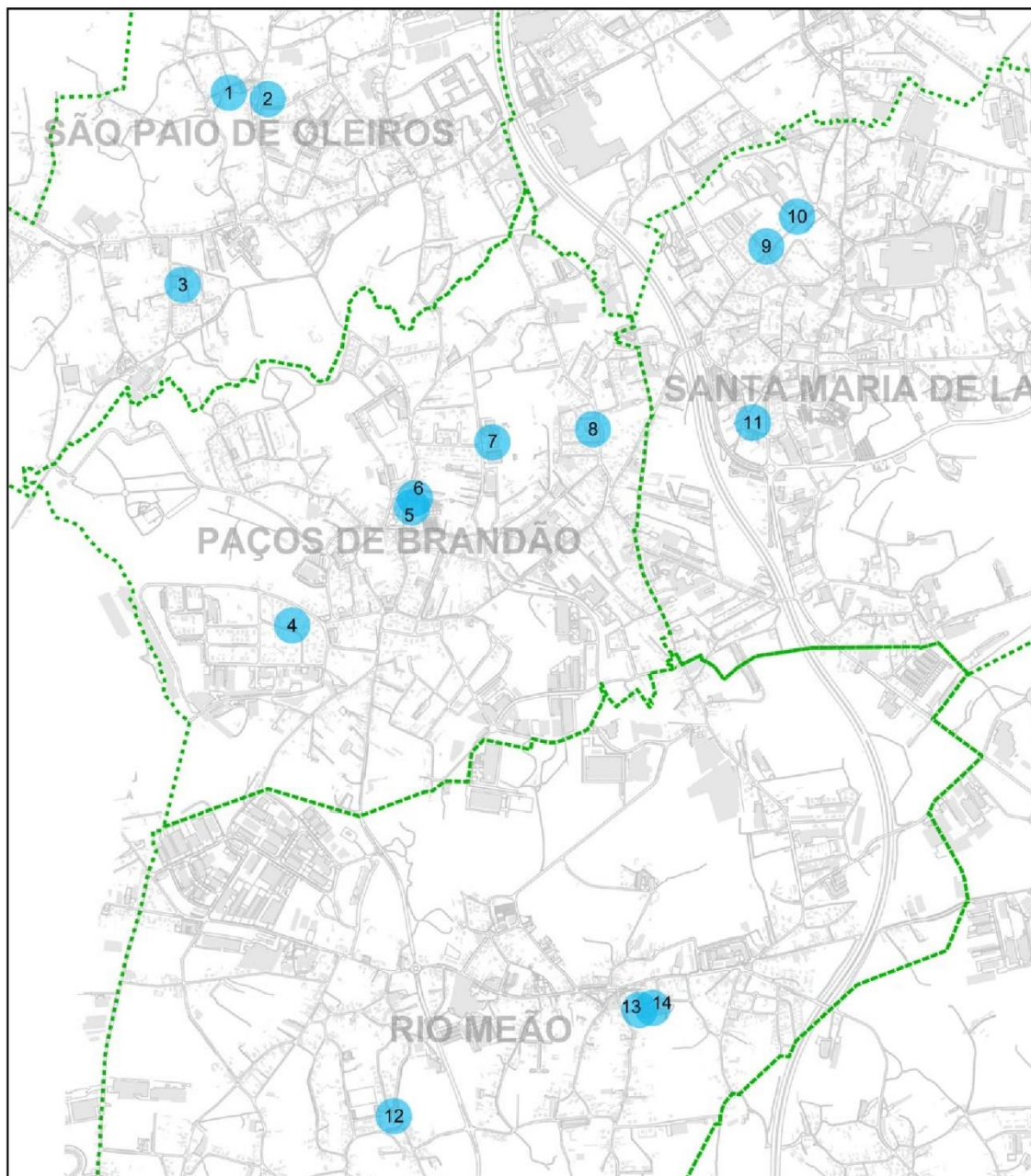


➤ **Escolas que constituem o Agrupamento e sua localização geográfica**



santa maria da feira câmara municipal

**Agrupamento de Escolas Paços de Brandão**



Legenda

- |                         |                                     |                                      |
|-------------------------|-------------------------------------|--------------------------------------|
| 1 - JI da Quebrada      | 6 - JI da Igreja nº1                | 11 - EB de Santa Maria de Lamas nº 3 |
| 2 - EB da Igreja        | 7 - EB 2/3 de Paços de Brandão      | 12 - EB do Outeiro                   |
| 3 - JI da Lapa          | 8 - EB de Póvoa                     | 13 - JI de Santo António             |
| 4 - JI da Portela       | 9 - JI de Santa Maria de Lamas nº 3 | 14 - EB de Santo António             |
| 5 - EB da Igreja Castro | 10 - EB de Santa Maria de Lamas nº1 |                                      |

Escala: 1/20000  
Data: Março 2019  
Projeção Transversa Mercator  
Elipsoide GRS80  
Datum ETRS89/PT-TM06



- ❖ Previsão do n.º de alunos da escola Básica de Paços de Brandão, com passe escolar participado pelo Município, no ano letivo 2019/2020

▪ 2.º Ciclo

5.º ano de escolaridade					
		Empresa de Transportes <i>Auto Viação Feirense</i>		Empresa de Transportes <i>União dos transportes dos Carvalhos</i>	Totais
Localidades		N.º de alunos < de 12 anos		N.º de alunos < de 12 anos	
Localidades	S. Paio de Oleiros	17			17
	Rio Meão			31	31
	Santa Maria de Lamas	30			30
Totais		47		31	<b>78</b>

6.º ano de escolaridade						
		Empresa de Transportes <i>Auto Viação Feirense</i>		Empresa de Transportes <i>União dos transportes dos Carvalhos</i>		Totais
Localidades		N.º de alunos < de 12 anos	N.º de alunos > de 12 anos	N.º de alunos < de 12 anos	N.º de alunos > de 12 anos	
Localidades	S. Paio de Oleiros	5	4			9
	Rio Meão			21	6	27
	Santa Maria de Lamas	18	7			25
Totais		23	11	21	6	<b>61</b>

▪ 3.º Ciclo

7.º ano de escolaridade						
		Empresa de Transportes <i>Auto Viação Feirense</i>		Empresa de Transportes <i>União dos transportes dos Carvalhos</i>		Totais
Localidades		N.º de alunos <= 12 anos	N.º de alunos > de 12 anos	N.º de alunos <= 12 anos	N.º de alunos > de 12 anos	
Localidades	S. Paio de Oleiros		14			14
	Rio Meão				25	25
	Santa Maria de Lamas		26			26
<b>Totais</b>		<b>0</b>	<b>40</b>	<b>0</b>	<b>25</b>	<b>65</b>

8.º ano de escolaridade						
		Empresa de Transportes <i>Auto Viação Feirense</i>		Empresa de Transportes <i>União dos transportes dos Carvalhos</i>		Totais
Localidades		N.º de alunos > de 12 anos		N.º de alunos > de 12 anos		
Localidades	S. Paio de Oleiros	14				14
	Rio Meão			33		33
	Santa Maria de Lamas	25				25
<b>Totais</b>		<b>39</b>		<b>33</b>		<b>72</b>

9.º ano de escolaridade				
		Empresa de Transportes Auto Viação Feirense	Empresa de Transportes União dos transportes dos Carvalhos	Totais
Localidades		N.º de alunos > de 12 anos	N.º de alunos > de 12 anos	
Localidades	S. Paio de Oleiros	14		14
	Rio Meão		33	33
	Santa Maria de Lamas	33		33
Totais		47	33	80

Previsão Total do nº de alunos a transportar no Ano Letivo 2019/2020			
	Ano	Nº de alunos	Total
2.º ciclo	5.º	78	139
	6.º	61	
3.º ciclo	7.º	65	217
	8.º	72	
	9.º	80	
			356

Previsão do Horário Escolar para o Ano Letivo 2019/2020

	Entrada	Saída
Período da Manhã	08h15m	13h10m
Período da tarde	13h20m	16h10m/17h10m

<b>Transportes públicos que poderão ser utilizados pelos alunos da EB23 de Paços de Brandão</b>						
<b>Empresa de Transportes - Auto Viação Feirense</b>						
<b>N.º da linha</b>	<b>Existência de Carreira Parcelar</b>	<b>Sentido da Carreira</b>	<b>Origem da Carreira</b>	<b>Destino da Carreira</b>		<b>Classificação da Carreira</b>
39	0	1	Lourosa (V. Novas) - EB23 de Paços de Brandão	Lourosa (V. Novas)	EB23 de Paços de Brandão	Intermunicipal
39	0	2	Lourosa (V. Novas) - EB23 de Paços de Brandão	Lourosa (V. Novas)	EB23 de Paços de Brandão	Intermunicipal
39	1	2	Lourosa (V. Novas) - EB23 de Paços de Brandão	Lourosa (V. Novas)	EB23 de Paços de Brandão	Intermunicipal
42	0	1	Lourosa (A. N) - Cortegaça	Lourosa (A. N)	Cortegaça	Intermunicipal
42	0	2	Lourosa (A. N) - Cortegaça	Lourosa (A. N)	Cortegaça	Intermunicipal
42	1	1	Lourosa (A. N) - Rio Meão	Lourosa (A. N)	Rio Meão	Intermunicipal
42	1	2	Lourosa (A. N) - Rio Meão	Lourosa (A. N)	Rio Meão	Intermunicipal



<b>Empresa de Transportes - União de Transportes dos Carvalhos</b>						
<b>N.º da linha</b>	<b>Existência de Carreira Parcelar</b>	<b>Sentido da Carreira</b>	<b>Origem da Carreira</b>	<b>Destino da Carreira</b>		<b>Classificação da Carreira</b>
2002	0	1	Espinho - Lamas	Espinho	Lamas	Intermunicipal
2002	0	2	Espinho - Lamas	Espinho	Lamas	Intermunicipal
5	0	1	Porto-Santa Maria da Feira	Porto	Santa Maria da Feira	Intermunicipal
5	0	2	Porto-Santa Maria da Feira	Porto	Santa Maria da Feira	Intermunicipal
5	1	1	Porto-Santa Maria da Feira	Porto	Monte de Cima	Intermunicipal
5	1	2	Porto-Santa Maria da Feira	Porto	Monte de Cima	Intermunicipal
5	2	1	Porto-Santa Maria da Feira	Porto	Alpossos	Intermunicipal
5	2	2	Porto-Santa Maria da Feira	Porto	Alpossos	Intermunicipal
5	3	1	Porto-Santa Maria da Feira	Rio Meão	Carrascal	Intermunicipal
5	3	2	Porto-Santa Maria da Feira	Rio Meão	Carrascal	Intermunicipal
5	4	1	Porto-Santa Maria da Feira	Alpossos	Moselos	Intermunicipal
5	5	1	Porto-Santa Maria da Feira	Porto	Alpossos	Intermunicipal
5	5	2	Porto-Santa Maria da Feira	Porto	Alpossos	Intermunicipal
5	9	2	Porto-Santa Maria da Feira	Carrascal	Vila da Feira	Intermunicipal
5	10	2	Porto-Santa Maria da Feira	Vila da Feira	Monte de Cima	Intermunicipal
5	11	2	Porto-Santa Maria da Feira	Rio Meão	Picoto	Intermunicipal

## Escola Secundária Coelho e Castro

➤ Localização do Agrupamento no Concelho de Santa Maria da Feira

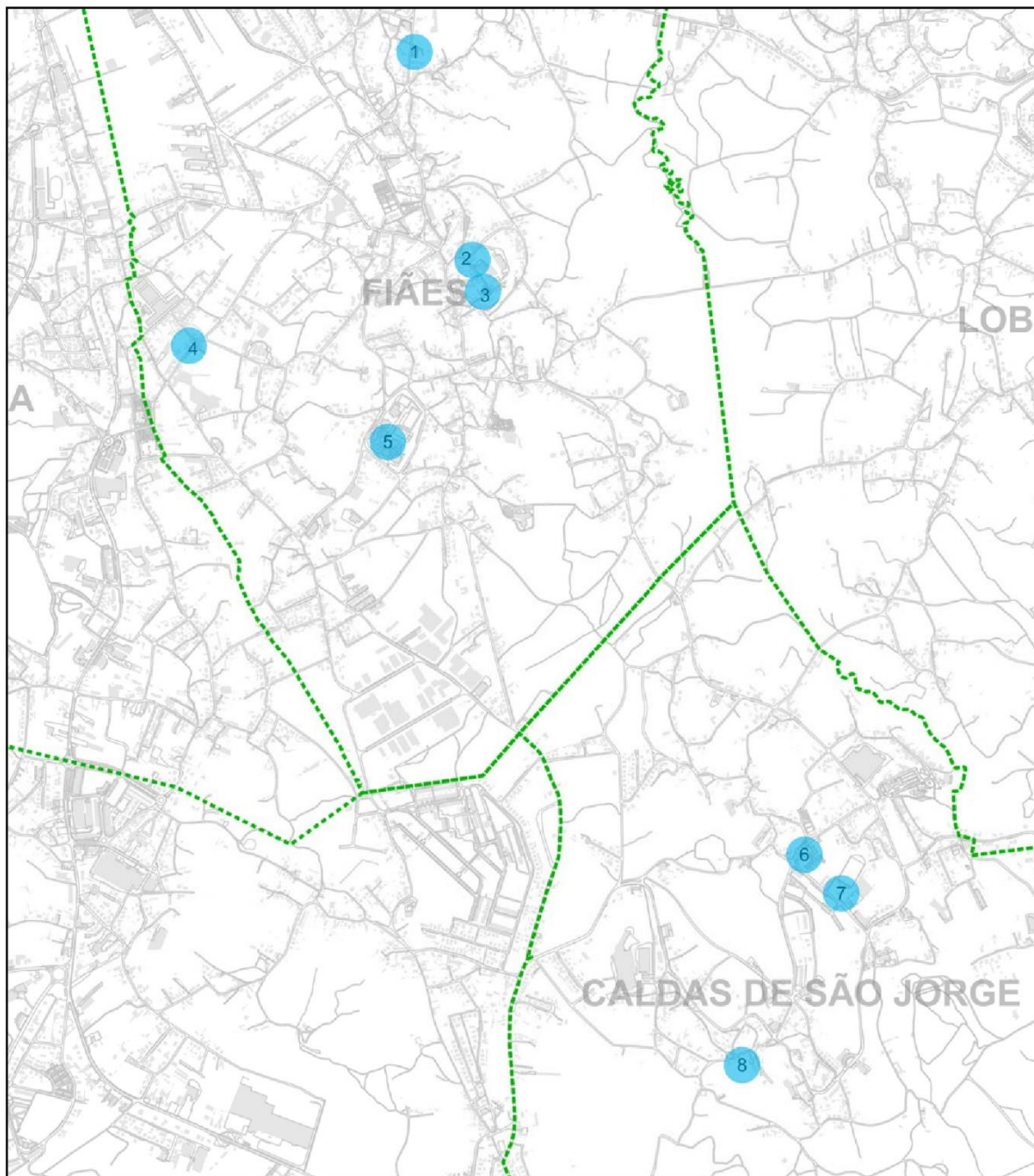


➤ **Escolas que constituem o Agrupamento e sua localização geográfica**



santa maria da feira câmara municipal

**Agrupamento de Escolas Coelho e Castro**



Legenda

- |                        |                                       |
|------------------------|---------------------------------------|
| 1 - EB da Avenida      | 5 - Escola Secundária Coelho e Castro |
| 2 - JI de Chão do Rio  | 6 - JI da Igreja                      |
| 3 - EB de Chão do Rio  | 7 - EB de Caldelas                    |
| 4 - EB de Vendas Novas | 8 - JI de Arcozelo                    |

Escala: 1/20000  
Data: Março 2019  
Projeção Transversa Mercator  
Elipsoide GRS80  
Datum ETRS89/PT-TM06



- ❖ **Previsão do n.º de alunos da Escola Secundária Coelho e Castro, com passe escolar participado pelo Município, no ano letivo 2019/2020**

- **2.º Ciclo**

5.º ano de escolaridade				
		Empresa de Transportes <i>Auto Viação Feirense</i>		Totais
Localidades		N.º de alunos < de 12 anos	N.º de alunos > de 12 anos	
Localidades	Arcozelo	3		3
	Azevedo	3		3
	Caldas de S. Jorge	7	3	10
	Regadio	1		1
	Fiães	5	2	7
<b>Totais</b>		<b>19</b>	<b>5</b>	<b>24</b>

6.º ano de escolaridade				
		Empresa de Transportes <i>Auto Viação Feirense</i>		Totais
Localidades		N.º de alunos < de 12 anos	N.º de alunos > de 12 anos	
Localidades	Arcozelo	7	2	9
	Azevedo	8		8
	Caldas de S. Jorge	7	1	8
	Regadio	1		1
	Fiães	10	2	12
	Ferradal	1		1
<b>Totais</b>		<b>34</b>	<b>5</b>	<b>39</b>

▪ 3.º Ciclo

7.º ano de escolaridade			
		Empresa de Transportes <i>Auto Viação Feirense</i>	Totais
Localidades		N.º de alunos = / > de 12 anos	
Localidades	Arcozelo	10	10
	Fiães	12	12
	Azevedo	3	3
	Ferradal	1	1
	Regadio	1	1
	Caldas de S. Jorge	11	11
Totais		38	38

8.º ano de escolaridade			
		Empresa de Transportes <i>Auto Viação Feirense</i>	Totais
Localidades		N.º de alunos = / > de 12 anos	
Localidades	Arcozelo	6	6
	Fiães	10	10
	Ferradal	1	1
	Regadio	2	2
	Azevedo	5	5
	Caldas de S. Jorge	8	8
Totais		32	32

<b>9.º ano de escolaridade</b>			
	<b>Empresa de Transportes</b> <i>Auto Viação Feirense</i>	<b>Totais</b>	
<b>Localidades</b>	<b>N.º de alunos</b> <b>= / &gt; de 12 anos</b>		
<b>Localidades</b>	<b>Arcozelo</b>	4	<b>4</b>
	<b>Fiães</b>	8	<b>8</b>
	<b>Ferradal</b>	1	<b>1</b>
	<b>Grandal</b>	2	<b>2</b>
	<b>Regadio</b>	1	<b>1</b>
	<b>Azevedo</b>	5	<b>5</b>
	<b>Caldas de S. Jorge</b>	8	<b>8</b>
<b>Totais</b>	<b>29</b>	<b>29</b>	

▪ Secundário

10.º ano de escolaridade			
Localidades	Empresa de Transportes <i>Auto Viação Feirense</i>	Totais	
Localidades	Arcozelo	3	3
	Azevedo	1	1
	Aldriz	2	2
	Areal	1	1
	Argoncilhe	3	3
	Bouças	1	1
	Fiães	6	6
	Caldas de S. Jorge	6	6
	Candal	1	1
	Cruz de Ferro	1	1
	Fagilde	1	1
	Gião	1	1
	Corga do Lobão	5	5
	Vendas Novas	3	3
	Louredo	1	1
	Canedo	2	2
	Guisande	1	1
	Grandal	2	2
	Mosteirô	1	1
	Mota	1	1
	Sanguedo	7	7
	Regadio	2	2
	Romariz	1	1
	Vendas Novas	1	1
	Vale	3	3
	Outeiro Gião	1	1
Várzea	1	1	
Vilares	1	1	
<b>Totais</b>	<b>60</b>	<b>60</b>	

11.º ano			
Localidades	Empresa de Transportes <i>Auto Viação Feirense</i>	Totais	
Localidades	Arcozelo	5	5
	Aldriz	6	6
	Azevedo	2	2
	Areal	2	2
	Bouças	1	1
	Fiães	8	8
	Fagilde	2	2
	Caldas de S. Jorge	6	6
	Candal	1	1
	Louredo	2	2
	Lobão	9	9
	Canedo	7	7
	Guisande	1	1
	Grandal	2	2
	Vendas Novas	8	8
	S. Vicente	1	1
	Romariz	1	1
	Outeiro Gião	3	3
	Cruz de Ferro	2	2
	Sanguedo	7	7
Regadio	3	3	
Várzea	1	1	
Vilares	1	1	
Vila Maior	1	1	
<b>Totais</b>	<b>82</b>	<b>82</b>	



12.º ano de escolaridade			
Localidades	Empresa de Transportes <i>Auto Viação Feirense</i>	Totais	
Localidades	Arcozelo	4	4
	Bouças	1	1
	Azevedo	1	1
	Aldriz	3	3
	Areal	2	2
	Argoncilhe	3	3
	Caldas de S. Jorge	3	3
	S. Vicente	1	1
	Romariz	1	1
	Lobão	2	2
	Várzea	1	1
	Gião	2	2
	Cruz de Ferro	1	1
	Nogueira	1	1
	Canedo	8	8
	Candal	1	1
	Fiães	3	3
	Fagilde	1	1
	Guisande	2	2
	Grandal	1	1
	Vendas Novas	7	7
	Lourosa (Aldeia Nova)	5	5
	Outeiro Gião	1	1
	Vilares	1	1
	Vergada	3	3
	Sanguedo	3	3
Regadio	2	2	
Vale	2	2	
Vila Maior	1	1	
<b>Totais</b>	<b>67</b>	<b>67</b>	

<b>Previsão Total do nº de alunos a transportar no Ano Letivo 2019/2020</b>			
	<b>Ano</b>	<b>Nº de alunos</b>	<b>Total</b>
<b>2.º ciclo</b>	<b>5.º</b>	24	63
	<b>6.º</b>	39	
<b>3.º ciclo</b>	<b>7.º</b>	38	99
	<b>8.º</b>	32	
	<b>9.º</b>	29	
<b>Secundário</b>	<b>10.º</b>	60	209
	<b>11.º</b>	82	
	<b>12.º</b>	67	
			<b>371</b>

**Previsão do Horário Escolar para o Ano Letivo 2019/2020**

	<b>Entrada</b>	<b>Saída</b>
<b>Período da Manhã</b>	08h30m	13h25m
<b>Período da tarde</b>	13h40m	16h50m/18h35m

<b>Transportes públicos que poderão ser utilizados pelos alunos da Escola Secundária Coelho e Castro</b>						
<b>Empresa de Transportes - Auto Viação Feirense</b>						
<b>N.º da linha</b>	<b>Existência de Carreira Parcelar</b>	<b>Sentido da Carreira</b>	<b>Origem da Carreira</b>	<b>Destino da Carreira</b>		<b>Classificação da Carreira</b>
54	0	1	Escola secundária Coelho e Castro-Corga do Lobão	Escola Secundária Coelho e Castro	Corga do Lobão	municipal
54	0	2	Escola secundária Coelho e Castro-Corga do Lobão	Escola Secundária Coelho e Castro	Corga do Lobão	municipal
55	0	1	Pereiro- Escola Secundária Coelho e Castro	Pereiro	Escola Secundária Coelho e Castro	municipal
55	0	2	Pereiro- Escola Secundária Coelho e Castro	Pereiro	Escola Secundária Coelho e Castro	municipal
59	0	1	Souto Redondo - Escola Secundária Coelho e Castro	Souto Redondo	Escola Secundária Coelho e Castro	municipal
59	0	2	Souto Redondo - Escola Secundária Coelho e Castro	Souto Redondo	Escola Secundária Coelho e Castro	municipal
61	0	1	Lourosa (V. Novas) - Lourosa (V. Novas)	Lourosa (V. Novas)	Lourosa (V. Novas)	municipal
76	0	1	Lourosa - escola secundária Coelho e Castro	Lourosa (V. Novas)	Escola secundária Coelho e Castro	municipal
76	0	2	Lourosa - escola secundária Coelho e Castro	Lourosa (V. Novas)	Escola secundária Coelho e Castro	municipal

## Agrupamento de Escolas de Santa Maria da Feira

➤ Localização do Agrupamento no Concelho de Santa Maria da Feira

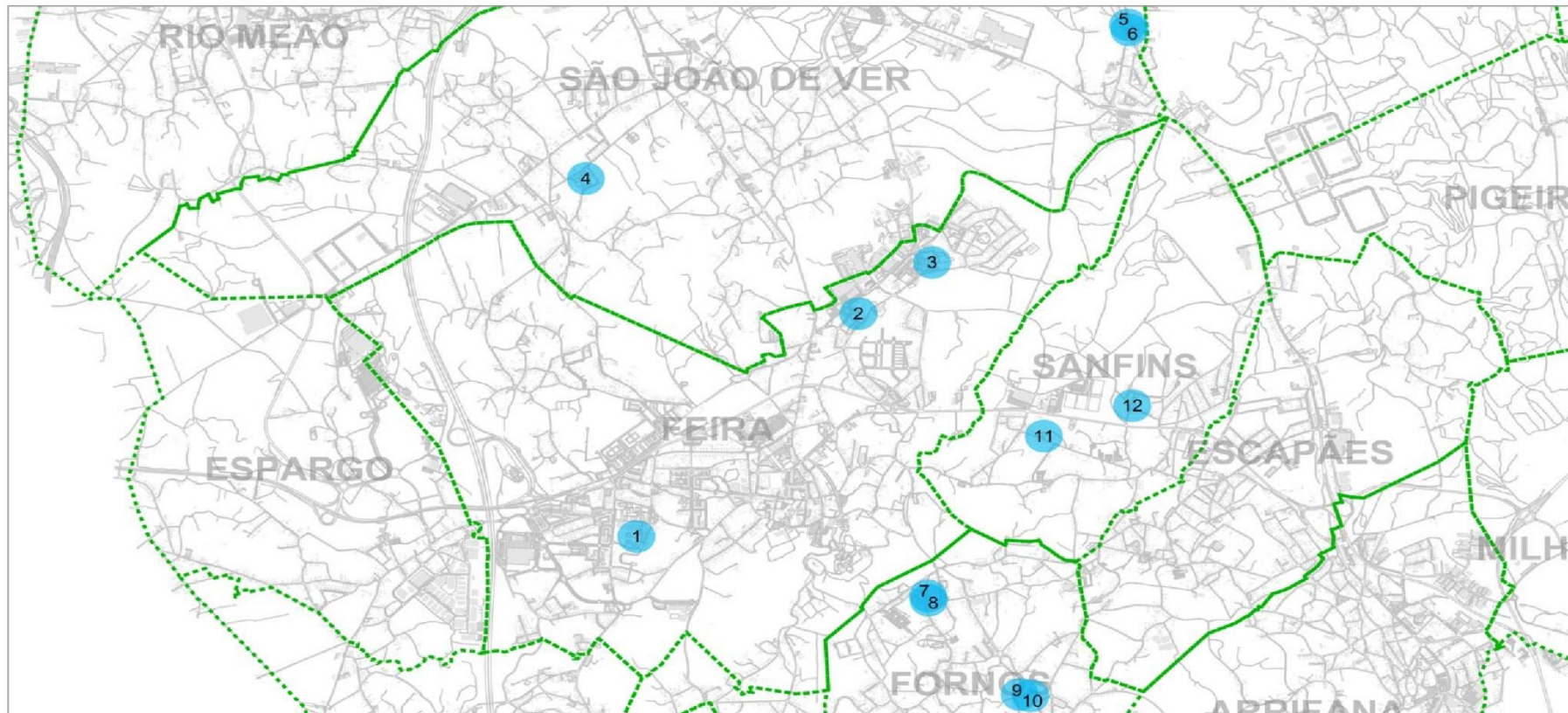


➤ Escolas que constituem o Agrupamento e sua localização geográfica



santa maria da feira câmara municipal

Agrupamento de Escolas de Santa Maria da Feira



Legenda

- |   |                          |                      |                    |
|---|--------------------------|----------------------|--------------------|
| 1 - Escola Secundária de Santa Maria da Feira | 4 - EB de S. João de Ver | 7 - JI do Farinheiro | 10 - JI do Ribeiro |
| 2 - EB do Cavaco                              | 5 - JI de Souto Redondo  | 8 - EB do Farinheiro | 11 - JI da Gândara |
| 3 - EB 2/3 Dr.. Carlos A. F. Almeida          | 6 - EB de Souto Redondo  | 9 - EB do Ribeiro    | 12 - EB da Aldela  |

Escala: 1/35000  
Data: Março 2019  
Projeção Transversa Mercator  
Elipsóide GRS80  
Datum ETRS89/PT-TM06



- ❖ **Previsão do n.º de alunos do Agrupamento de Escolas de Santa Maria da Feira, com passe escolar participado pelo Município, no ano letivo 2019/2020**

- **2.ºciclo**

5.º ano de escolaridade										
		Empresa de Transportes Auto Viação Feirense		Empresa de Transportes União dos transportes dos Carvalhos		Empresa de Transportes Transfeira		Empresa de Transportes Auto Viação de Souto		Totais
Localidades		N.º de alunos < de 12 anos	N.º de alunos > de 12 anos	N.º de alunos < de 12 anos	N.º de alunos > de 12 anos	N.º de alunos < de 12 anos	N.º de alunos > de 12 anos	N.º de alunos < de 12 anos	N.º de alunos > de 12 anos	
Localidades	Souto Redondo	18								18
	Aldeia Nova	9								9
	Areal	3								3
	Sanfins					4		7		11
	Fornos							12		12
	Beire			5						5
	Gesteira			5						5
	S. Bento			5						5
	Lavandeira			3						3
	Picalhos					2				2
<b>Totais</b>		<b>30</b>	<b>0</b>	<b>18</b>	<b>0</b>	<b>6</b>	<b>0</b>	<b>19</b>	<b>0</b>	<b>73</b>

6.º ano de escolaridade										
		Empresa de Transportes Auto Viação Feirense		Empresa de Transportes União dos transportes dos Carvalhos		Empresa de Transportes Transfeira		Empresa de Transportes Auto Viação de Souto		Totais
Localidades		N.º de alunos < de 12 anos	N.º de alunos > de 12 anos	N.º de alunos < de 12 anos	N.º de alunos > de 12 anos	N.º de alunos < de 12 anos	N.º de alunos > de 12 anos	N.º de alunos < de 12 anos	N.º de alunos > de 12 anos	
Localidades	Souto Redondo	14								14
	Aldeia Nova	5								5
	Areal	1								1
	Fornos							8		8
	Sanfins	2				2		8		12
	Tarei	1								1
	Beire			10						10
	Gesteira			7						7
	S. Bento			3						3
	Lavandeira			2						2
	Piedade					1				1
	Espargo					2				2
<b>Totais</b>		<b>23</b>	<b>0</b>	<b>22</b>	<b>0</b>	<b>5</b>	<b>0</b>	<b>16</b>	<b>0</b>	<b>66</b>

▪ 3.º ciclo

7.º ano de escolaridade					
	Empresa de Transportes Auto Viação Feirense	Empresa de Transportes União dos transportes dos Carvalhos	Empresa de Transportes Transfeira	Empresa de Transportes Auto Viação de Souto	Totais
Localidades	N.º de alunos =/ > de 12 anos	N.º de alunos =/ > de 12 anos	N.º de alunos =/ > de 12 anos	N.º de alunos =/ > de 12 anos	
Localidades	Souto Redondo	26			26
	Tarei	2			2
	Macieira	1			1
	Aldeia Nova	5			5
	Areal	6			6
	Fornos				25
	Piedade			4	4
	Sanfins			5	12
	Beire		5		5
	Gesteira		3		3
	S.Bento		4		4
	Cavaco			6	6
<b>Totais</b>	<b>40</b>	<b>12</b>	<b>15</b>	<b>37</b>	<b>104</b>



8.º ano de escolaridade					
	Empresa de Transportes Auto Viação Feirense	Empresa de Transportes União dos transportes dos Carvalhos	Empresa de Transportes Transfeira	Empresa de Transportes Auto Viação de Souto	Totais
Localidades	N.º de alunos > de 12 anos	N.º de alunos > de 12 anos	N.º de alunos > de 12 anos	N.º de alunos > de 12 anos	
Localidades	Souto Redondo	27			27
	Tarei	2			2
	Travanca	2			4
	Aldeia Nova	8			8
	Souto				3
	Sanfins	2			8
	Fornos				16
	Beire		17		17
	Gesteira		8		8
	Lavandeira		3		3
	S. Bento		11		11
	Piedade			2	2
	Cavaco			9	9
	Rua Nova		3		3
	Espargo		1	1	2
	Picalhos			2	2
Sanfins			10	10	
<b>Totais</b>	<b>41</b>	<b>43</b>	<b>24</b>	<b>27</b>	<b>135</b>

9.º ano de escolaridade						
	Empresa de Transportes <i>Auto Viação Feirense</i>	Empresa de Transportes <i>União dos transportes dos Carvalhos</i>	Empresa de Transportes <i>Transfeira</i>	Empresa de Transportes <i>Auto Viação de Souto</i>	Totais	
Localidades	N.º de alunos > de 12 anos	N.º de alunos > de 12 anos	N.º de alunos > de 12 anos	N.º de alunos > de 12 anos		
Localidades	Souto Redondo	21			21	
	Aldeia Nova	6			6	
	Cavaco			17	17	
	Souto				4	
	Sanfins			12	9	21
	Tarei	2				2
	Areal	4				4
	Fornos				2	2
	Piedade			1		1
	Picalhos			2		2
	Beire		17			17
	Rua Nova		1			1
	Paçô		1			1
	Gesteira		10			10
	S. Bento		9			9
	Lavandeira		3			3
Espargo		1		1	2	
<b>Totais</b>	<b>33</b>	<b>42</b>	<b>32</b>	<b>16</b>	<b>123</b>	

▪ **Secundário**

10.º ano de Escolaridade					
	Empresa de Transportes Auto Viação Feirense	Empresa de Transportes União dos transportes dos Carvalhos	Empresa de Transportes Transfeira	Empresa de Transportes Auto Viação de Souto	Totais
Localidades	N.º de alunos > de 12 anos	N.º de alunos > de 12 anos	N.º de alunos > de 12 anos	N.º de alunos > de 12 anos	
Localidades	Souto Redondo	17			17
	Tarei	1			1
	Cavaco			9	9
	Aldeia Nova	9			9
	Tarei	2			2
	Travanca	3			5
	Escapães				6
	Mosteirô				7
	Sanfins				2
	Souto				14
	Fornos				15
	Lourosa	5			5
	Vendas Novas	3			3
	Caldas de S. Jorge	2			2
	Macieira	2			2
	Areal	1			1
	Vergada	4			4
	Sanfins			6	6
	Mosteirô Canedo	6			6
	Guisande	1			1
	Sousanil	2			2
	Corga do Lobão	6			6
	Areal	2			2
	Fiães	2			2
	Arrifana				4
	Espargo			6	1
	Lamas		15		15
	Beire		13		13
	Gesteira		5		5
	S. Bento		1		1
Rua Nova		2		2	
Rio Meão		7		7	
Lavandeira		5		5	

	<b>Paços de Brandão</b>		11			11
	<b>Mozelos</b>	3	9			12
	<b>Lagoinha</b>		6			6
	<b>Valada</b>		2			2
	<b>Pedras de Cima</b>		1			1
	<b>Monte Cima</b>		3			3
	<b>Pousadela</b>		1			1
	<b>Totais</b>	<b>71</b>	<b>81</b>	<b>21</b>	<b>54</b>	<b>227</b>

11.º ano de Escolaridade						
		Empresa de Transportes <i>Auto Viação Feirense</i>	Empresa de Transportes <i>União dos transportes dos Carvalhos</i>	Empresa de Transportes <i>Transfeira</i>	Empresa de Transportes <i>Auto Viação de Souto</i>	Totais
Localidades	N.º de alunos > de 12 anos	N.º de alunos > de 12 anos	N.º de alunos > de 12 anos	N.º de alunos > de 12 anos	N.º de alunos > de 12 anos	
Localidades	Souto Redondo	15				15
	Aldeia Nova	9				9
	Tarei	2				2
	Estoze	2				2
	Travanca	5			8	13
	Vendas Novas	2				2
	Fagilde	1				1
	Canedo	3				3
	Areal	2				2
	Milheirós	2				2
	Sanfins				2	2
	Beire		11			11
	Gesteira		6			6
	Lavandeira		7			7
	Rua Nova		1			1
	Pedras de Cima		2			2
	Valada		2			2
	Moselos		2			2
	Lamas		6			6
	Lagoinha		2			2
Paços de Brandão		2			2	
Pousadela		1			1	
Monte de Cima		2			2	

**Plano de Transportes**  
2019/2020

	<b>Outeiro</b>		2			<b>2</b>
	<b>S. Bento</b>		2			<b>2</b>
	<b>Cavaco</b>	2				<b>2</b>
	<b>Arrifana</b>				4	<b>4</b>
	<b>Fornos</b>				10	<b>10</b>
	<b>Escapães</b>				2	<b>2</b>
	<b>Mosteirô</b>				1	<b>1</b>
	<b>Souto</b>				15	<b>15</b>
	<b>Totais</b>	<b>45</b>	<b>48</b>	<b>0</b>	<b>42</b>	<b>135</b>

12.º ano de Escolaridade					
	Empresa de Transportes Auto Viação Feirense	Empresa de Transportes União dos transportes dos Carvalhos	Empresa de Transportes Transfeira	Empresa de Transportes Auto Viação de Souto	Totais
Localidades	N.º de alunos > de 12 anos	N.º de alunos > de 12 anos	N.º de alunos > de 12 anos	N.º de alunos > de 12 anos	
Localidades	Souto Redondo	9			9
	Tarei	2			2
	Travanca	2			4
	Aldeia Nova	6			6
	Vendas Novas	4			4
	Caldas S. Jorge	2			2
	Piedade	2			2
	Corga do Lobão	2			2
	Cruz de Ferro	1			1
	Guisande	1			1
	Souto				8
	Mosteirô				5
	Arrifana				3
	Escapães				1
	Fornos				12
	Espargo				2
	Cavaco	2			2
	Espargo		2		2
	Alpossos		3		3
	Pousadela		1		1
Monte de Cima		5		5	
Outeiro		9		9	

<b>Paços de Brandão</b>		6			<b>6</b>
<b>Lagoinha</b>		2			<b>2</b>
<b>Moselos</b>		4			<b>4</b>
<b>Lamas</b>		2			<b>2</b>
<b>Beire</b>		11			<b>11</b>
<b>Gesteira</b>		7			<b>7</b>
<b>S. Bento</b>		4			<b>4</b>
<b>Lavandeira</b>		8			<b>8</b>
<b>Rua Nova</b>		1			<b>1</b>
<b>Rio Meão</b>		13			<b>13</b>
<b>Pedras de Cima</b>		1			<b>1</b>
<b>Totais</b>	<b>33</b>	<b>79</b>	<b>0</b>	<b>33</b>	<b>145</b>



<b>Previsão Total do nº de alunos a transportar no Ano Letivo 2019/2020</b>			
	<b>Ano</b>	<b>Nº de alunos</b>	<b>Total</b>
<b>2.º ciclo</b>	<b>5.º</b>	73	139
	<b>6.º</b>	66	
<b>3.º ciclo</b>	<b>7.º</b>	104	362
	<b>8.º</b>	135	
	<b>9.º</b>	123	
<b>Secundário</b>	<b>10.º</b>	227	507
	<b>11.º</b>	135	
	<b>12.º</b>	145	
			<b>1008</b>

**Previsão do Horário Escolar para o Ano Letivo 2019/2020**

	<b>Entrada</b>	<b>Saída</b>
<b>Período da Manhã</b>	08h30m	13h30m
<b>Período da tarde</b>	13h45m/14h	17h45m/18h05m

<b>Transportes públicos que poderão ser utilizados pelos alunos da Escola Secundária de Santa Maria da Feira</b>						
<b>Empresa de Transportes - Auto Viação Feirense</b>						
<b>N.º da linha</b>	<b>Existência de Carreira Parcelar</b>	<b>Sentido da Carreira</b>	<b>Origem da Carreira</b>	<b>Destino da Carreira</b>		<b>Classificação da Carreira</b>
34	0	1	Mota (Canedo) - Stª Mª Feira	Mota (Canedo)	Stª Mª Feira	Intermunicipal
34	0	2	Mota (Canedo) - Stª Mª Feira	Mota (Canedo)	Stª Mª Feira	Intermunicipal
34	1	2	Mota (Canedo) - Stª Mª Feira	Mota (Canedo)	Stª Mª Feira	Intermunicipal
36	0	1	Argoncilhe (Igreja) - Stª Mª Feira	Argoncilhe (Igreja)	Stª Mª Feira	Intermunicipal
36	0	2	Argoncilhe (Igreja) - Stª Mª Feira	Argoncilhe (Igreja)	Stª Mª Feira	Intermunicipal
52	0	1	Stª Mª Feira - S. Vicente	Stª Mª Feira	S. Vicente	Intermunicipal
52	0	2	Stª Mª Feira - S. Vicente	Stª Mª Feira	S. Vicente	Intermunicipal
62	0	1	Stª Mª Feira - Tarei	Stª Mª Feira	Tarei	Intermunicipal
62	0	2	Stª Mª Feira - Tarei	Stª Mª Feira	Tarei	Intermunicipal
63	0	1	Travanca - Stª Mª Feira (Escolas)	Travanca	Stª Mª Feira (Escolas)	Intermunicipal
63	0	2	Travanca - Stª Mª Feira (Escolas)	Travanca	Stª Mª Feira (Escolas)	Intermunicipal
77	0	1	Lourosa (A. N) - Stª Mª Feira	Lourosa (A.N)	Stª Mª Feira	Intermunicipal
77	0	2	Lourosa (A. N) - Stª Mª Feira	Lourosa (A.N)	Stª Mª Feira	Intermunicipal
15	0	1	Mosteirô (Canedo) - Stª Mª Feira	Mosteirô (Canedo)	Stª Mª Feira	Municipal
15	0	2	Mosteirô (Canedo) - Stª Mª Feira	Mosteirô (Canedo)	Stª Mª Feira	Municipal
15	1	1	Mosteirô (Canedo) - Tarei	Mosteirô (Canedo)	Tarei	Municipal
15	1	2	Mosteirô (Canedo) - Tarei	Mosteirô (Canedo)	Tarei	Municipal
15	2	1	Mosteirô (Canedo) - Stª Mª Feira	Canedo	Stª Mª Feira	Municipal

Empresa de Transportes - Auto Viação Feirense						
N.º da linha	Existência de Carreira Parcelar	Sentido da Carreira	Origem da Carreira	Destino da Carreira		Classificação da Carreira
15	2	2	Mosteirô (Canedo) - Stª Mª Feira	Canedo	Stª Mª Feira	Municipal
15	3	1	Mosteirô (Canedo) - Stª Mª Feira	Canedo	Stª Mª Feira	Municipal
6	0	1	Lourosa (V.N) - Stª Mª Feira	Lourosa (V.N)	Stª Mª Feira	Municipal
6	0	2	Lourosa (V.N) - Stª Mª Feira	Lourosa (V.N)	Stª Mª Feira	Municipal
34	0	2	Mota (Canedo) - Stª Mª Feira	Mota (Canedo)	Stª Mª Feira	Intermunicipal
34	1	2	Mota (Canedo) - Stª Mª Feira	Mota (Canedo)	Stª Mª Feira	Intermunicipal
36	0	1	Argoncilhe (Igreja) - Stª Mª Feira	Argoncilhe (Igreja)	Stª Mª Feira	Intermunicipal
36	0	2	Argoncilhe (Igreja) - Stª Mª Feira	Argoncilhe (Igreja)	Stª Mª Feira	Intermunicipal
52	0	1	Stª Mª Feira - S. Vicente	Stª Mª Feira	S. Vicente	Intermunicipal
52	0	2	Stª Mª Feira - S. Vicente	Stª Mª Feira	S. Vicente	Intermunicipal
62	0	1	Stª Mª Feira - Tarei	Stª Mª Feira	Tarei	Intermunicipal
62	0	2	Stª Mª Feira - Tarei	Stª Mª Feira	Tarei	Intermunicipal
63	0	1	Travanca - Stª Mª Feira (Escolas)	Travanca	Stª Mª Feira (Escola)	Intermunicipal
63	0	2	Travanca - Stª Mª Feira (Escolas)	Travanca	Stª Mª Feira (Escola)	Intermunicipal
77	0	1	Lourosa (A.N) - Stª Mª Feira	Lourosa (A.N)	Stª Mª Feira	Intermunicipal
77	0	2	Lourosa (A.N) - Stª Mª Feira	Lourosa (A.N)	Stª Mª Feira	Intermunicipal

Empresa de Transportes - Auto Viação de Souto						
N.º da linha	Existência de Carreira Parcelar	Sentido da Carreira	Origem da Carreira	Destino da Carreira		Classificação da Carreira
1	0	1	Furadouro (Ovar) - S. João da Madeira	Furadouro	S. João da Madeira	Intermunicipal
1	0	2	Furadouro (Ovar) - S. João da Madeira	Furadouro	S. João da Madeira	Intermunicipal
1	2	1	Furadouro (Ovar) - S. João da Madeira	Ovar	S. João da Madeira	Intermunicipal
1	2	2	Furadouro (Ovar) - S. João da Madeira	Ovar	S. João da Madeira	Intermunicipal
7	0	1	S. J. Madeira - Porto (Via A1)	S. J. da Madeira	Porto	Intermunicipal
7	1	1	S. J. Madeira - Porto (Via A1)	S. J. da Madeira	Feira (P.Doce)	Intermunicipal
2	0	1	Souto - Feira (Mosteirô e Fornos)	Souto	Feira	Municipal
2	0	2	Souto - Feira (Mosteirô e Fornos)	Souto	Feira	Municipal
02A	0	1	Souto - Feira (Mosteirô e Fornos)	Tarei	Feira	Municipal
02A	0	2	Souto - Feira (Mosteirô e Fornos)	Tarei	Feira	Municipal
10	0	1	Souto - Stª Mª Feira (Esc. Secundária)	S. Miguel de Souto	Stª Mª Feira	Municipal
10	0	2	Souto - Stª Mª Feira (Esc. Secundária)	S. Miguel de Souto	Stª Mª Feira	Municipal
11	0	1	Tarei-Souto-Feira	Tarei	Feira	Municipal
11	0	2	Tarei-Souto-Feira	Tarei	Feira	Municipal
12	0	1	Souto - Feira (MAF)	Souto	Feira	Municipal
12	0	2	Souto - Feira (MAF)	Souto	Feira	Municipal
1	0	1	Furadouro (Ovar) - S. João da Madeira	Furadouro	S. João da Madeira	Intermunicipal
1	0	2	Furadouro (Ovar) - S. João da Madeira	Furadouro	S. João da Madeira	Intermunicipal
1	2	1	Furadouro (Ovar) - S. João da Madeira	Ovar	S. João da Madeira	Intermunicipal
1	2	2	Furadouro (Ovar) - S. João da Madeira	Ovar	S. João da Madeira	Intermunicipal
7	0	1	S. J. Madeira - Porto (Via A1)	S. J. Madeira	Porto	Intermunicipal
7	1	1	S. J. Madeira - Porto (Via A1)	S. J. Madeira	Feira (P.Doce)	Intermunicipal

# Anexos



## **Anexo 1 – Legislação**

- **Decreto-Lei n.º 21/2019, de 30 de janeiro** - Concretiza a transferência de competências para os órgãos municipais e das entidades intermunicipais no domínio da educação;
- **Lei n.º 52/2015, de 9 de junho** – estabelece o Regime Jurídico do Serviço Público de Transporte de Passageiros;
- **Despacho n.º 1234-A/2019.**
- **Lei n.º 13/2006, de 17 de Abril** - Transporte coletivo de crianças;
- **Lei n.º 17 – A/2006, de 26 de Maio** – 1.ª alteração à Lei n.º 13/2006, de 17 de Abril (transporte coletivo de crianças);
- **Decreto-lei n.º 255/2007, de 13 de Julho** - 2.ª alteração à Lei n.º 13/2006, de 17 de Abril (transporte coletivo de crianças);
- **Portaria n.º 138/2009, de 3 de Fevereiro** – Define as condições de atribuição do “passe 4\_18@escola.tp”;
- **Portaria n.º 982-A/2009, de 2 de Setembro** – Alteração da Portaria n.º 138/2009, de 3 de Fevereiro, que define as condições de atribuição do “passe 4\_18@escola.tp”;
- **Portaria n.º 34-A/2012, de 1 de Fevereiro** - altera as condições de atribuição do passe escolar designado «passe 4\_18@escola.tp», previstas na Portaria n.º 138/2009, de 3 de Fevereiro, alterada pela Portaria n.º 982 -A/2009, de 2 de setembro.
- **Portaria 1350/2006, de 27 de Novembro** - Regulamenta o licenciamento na atividades de transporte coletivo de crianças em automóveis ligeiros;
- **Lei nº75/2013, de 12 de Setembro.**

## **Anexo 2 – circuitos especiais de transportes escolares**

### **Lote 1**

**Circuitos 1 e 2** – Transporte de alunos de diversas localidades de Canedo para a Escola Básica de Canedo, Escola Básica da Presinha e JI de Vila Maior;

**Circuito 3** – Transporte de alunos do lugar de Rebordelo (Canedo) para a EB e EB23 de Canedo;

**Circuito 4** – Transporte de alunos entre a EB de Canedo e as piscinas de Fiães.

**Lote 2** - Transporte de alunos das Escolas Básicas de Outeiro e Mieiro e do JI do Mieiro para o Salão Paroquial de Travanca (hora do almoço).

**Lote 3**

**Circuito 1** - Transporte de alunos do lugar de Pessegueiro (Vale) para a Escola Básica da Póvoa e do lugar de Parada (Louredo) com destino à Escola Básica de Louredo;

**Circuito 2** - Transporte de alunos entre o JI de Fornos (Guisande), passando pelas antigas instalações da EB do Viso até à EB de Louredo;

**Circuito 3** – Transporte de alunos entre o lugar de Estoze (Guisande) e a EB da Corga do Lobão;

**Circuito 4** – Transporte de alunos entre a EB da Corga do Lobão e as piscinas de Fiães.

**Lote 4**

**Circuito 1** - Transporte de alunos dos lugares de Manhouce, Adoufe, Fontaínhas e Carvalhosa para a EB de Arrifana, EB do Outeiro e EB do Bairro;

**Circuito 2** - Transporte de alunos entre Nadais e o JI e EB de Escapães;

**Circuito 3** - Transporte de alunos dos lugares de Duas Igrejas, Reguenga, Oliveira, Portela, Carvalhal e outros lugares limítrofes para a Escola Básica de Igreja e JI de Igreja – Romariz;

**Circuito 4** – Transporte de alunos entre a EB de Arrifana e as piscinas de Santa Maria da Feira.

**Lote 5** - Transporte de alunos entre a EB de Aldeia Sanfins e o Centro Social de Sanfins (hora do almoço).

**Lote 6** - Transporte de alunos entre a EB de Lamas n.º 1 e a cantina de Lamas (hora do almoço).

**Lote 7**

**Circuito 1** – Transporte de alunos entre a Escola secundária Coelho e Castro e o Centro Hípico de Travanca (Santa Maria da Feira);

**Circuito 2** – Transporte de alunos entre a Escola Secundária Coelho e Castro e as piscinas de Fiães;

**Circuito 3** - Transporte de alunos do ensino secundário dos lugares da Mota e Rebordelo (Canedo), Pessegueiro e Serralva (Vale) e Parada (Louredo) para a Escola Secundária Coelho e Castro – Fiães;

**Circuito 4** – Transporte de alunos de Argoncilhe (Pereira, Igreja e Aldriz) Sanguedo e Lobão (Teixugueira) para a Escola Secundária Coelho e Castro.

**Lote 8** – Novos percursos não previsíveis de transporte de alunos.

**Lote 9** - Novos percursos não previsíveis de transporte de alunos.