






Ao longo do Decreto-Lei 63/82 de 14 de Março, este desenho é propriedade do Município de Santa Maria da Feira, não podendo ser reproduzido, divulgado ou copiado, no todo ou em parte, sem a sua expressa autorização e deverá ser devolvido quando solicitado.

legenda

	IIM - Imóvel de Interesse Municipal		Protecção de 50m aos imóveis classificados como IIP, IVC e MN
	IIP - Imóvel de Interesse Público		
	IVC - Imóvel em Vias de Classificação		
	MN - Monumento Nacional		

projecto			
Carta de Património			
requerente/promotor		projecção/datum/elipsóide	
Imóveis Classificados: Castro de Fiães		projecção de gauss/datum 73/elipsóide internacional	
local	local informático	escala	data
Fiães	---	1/5.000	Janeiro 2009
gabinete	realizou	coordenou	validou
Gabinete do Sistema Municipal de Informação Geográfica	---	Alexandrina Meneses, eng ^a	Sandra Resende, eng ^a