






Ao abrigo do Decreto-Lei 63/85 de 14 de Março, este desenho é propriedade do Município de Santa Maria da Feira, não podendo ser reproduzido, divulgado ou copiado, no todo ou em parte, sem a sua expressa autorização e deve ser devolvido quando solicitado.

legenda

<b>Tipo de Classificação</b>		
	IIM - Imóvel de Interesse Municipal	
	IIP - Imóvel de Interesse Público	 Protecção de 50m aos imóveis classificados como IIP, IVC e MN
	IVC - Imóvel em Vias de Classificação	
	MN - Monumento Nacional	

projecto

**Carta de Património**

requerente/promotor	projecção/datum/elipsóide	
<b>Imóveis Classificados: Casa Senhorial</b>	projecção de gauss/datum 73/elipsóide internacional	
local	local informático	escala
<b>Caldas de S. Jorge</b>	---	1/5.000
		data
		<b>Janeiro 2009</b>
gabinete	realizou	coordenou
Gabinete do Sistema Municipal de Informação Geográfica	---	Alexandrina Meneses, eng <sup>a</sup>
		validou
		Sandra Resende, eng <sup>a</sup>