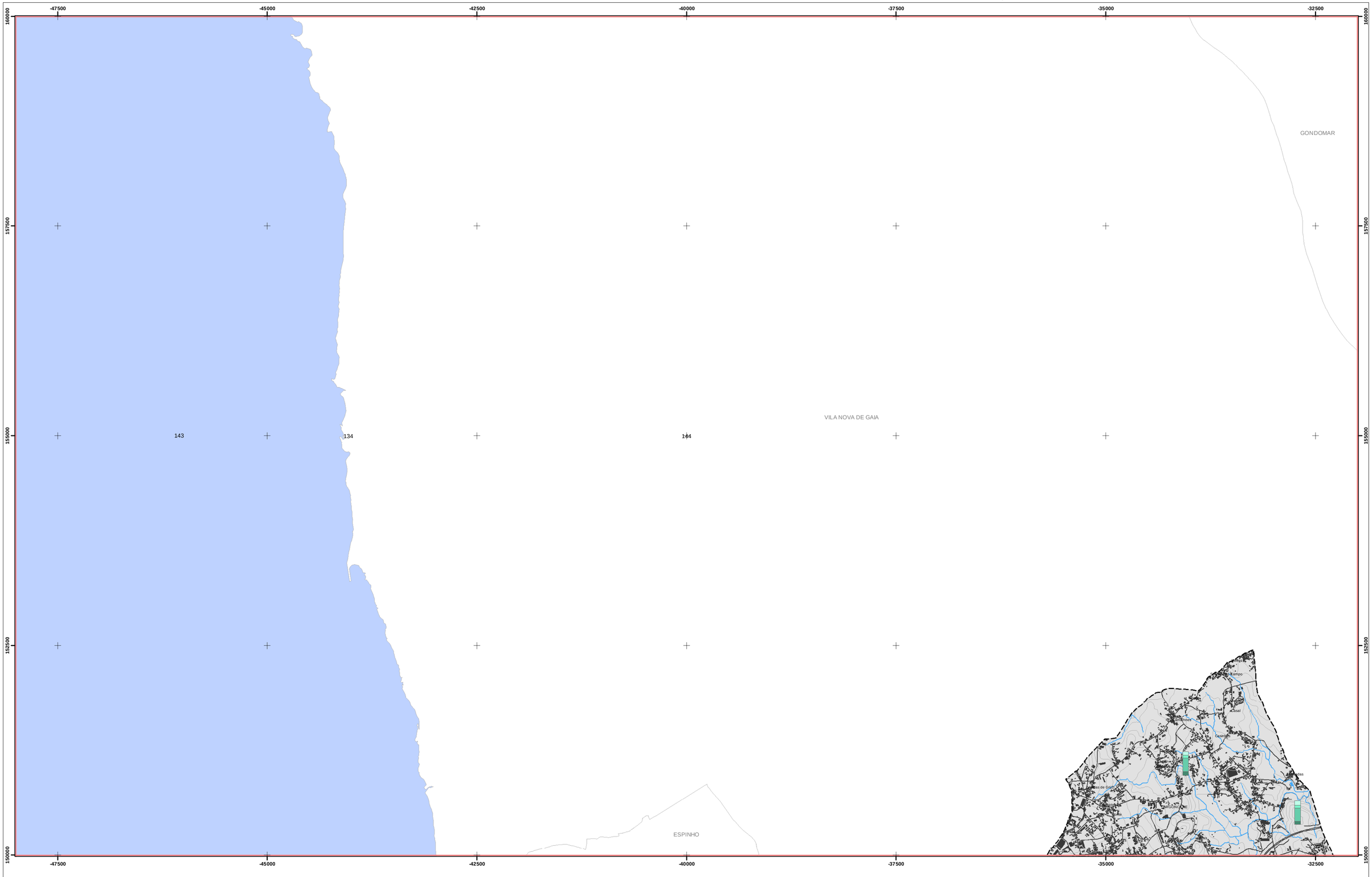

LEGENDA

Limites Administrativos:

- Limite de concelho (CAOP, 2017)
- Limites dos concelhos envolventes (CAOP, 2017)

Base Cartográfica:

- Curva de nível (equidistância 10 metros)
- Vértice geodésico
- Leitos de cursos de água
- Leitos e margens de cursos de água
- Rede viária
- Rede ferroviária
- Edificado

População Residente (%) por Grupo Etário (2011)

- 0 aos 14 anos
- 15 aos 24 anos
- 25 aos 64 anos
- ≥65 anos

FONTE:

CAOP 2017.0 (2017), Direção-Geral do Território, 2018.
Carta Militar de Portugal, Série Cartográfica M888.
XV Recenseamento Geral da População, INE, 2018.

Sistema de Referência e Datum: PT-TM06/ETRS89
Projeção Cartográfica: Transversa de Mercator

Identificação da Cartografia de Referência
Base Cartográfica
Entidade proprietária: Instituto Geográfico do Exército
Entidade produtora: Instituto Geográfico do Exército
Referência: Carta Militar de Portugal, Série Cartográfica M888
Sistema de referência e datum: PT-TM06/ETRS89
Projeção cartográfica: Transversa de Mercator
Exatidão Posicional: menor ou igual a 5 m em planimetria e altimetria.
Exatidão Temática: 90%
Precisão posicional nominal da saída gráfica: menor ou igual a 5 m.
(Art. 7º do Decreto Regulamentar n.º 10/2009, de 29 de maio).

MUNICÍPIO DE SANTA MARIA DA FEIRA

Plano Municipal de Emergência de Proteção Civil

P - 01

1:25000

População Residente (%) por Grupo Etário (2011) (Grandes Grupos) do Município de Santa Maria da Feira

Folha 133

Data de elaboração
Janeiro de 2019

\\192.168.0.5\03_projecto\05_PME_Protecao_civil

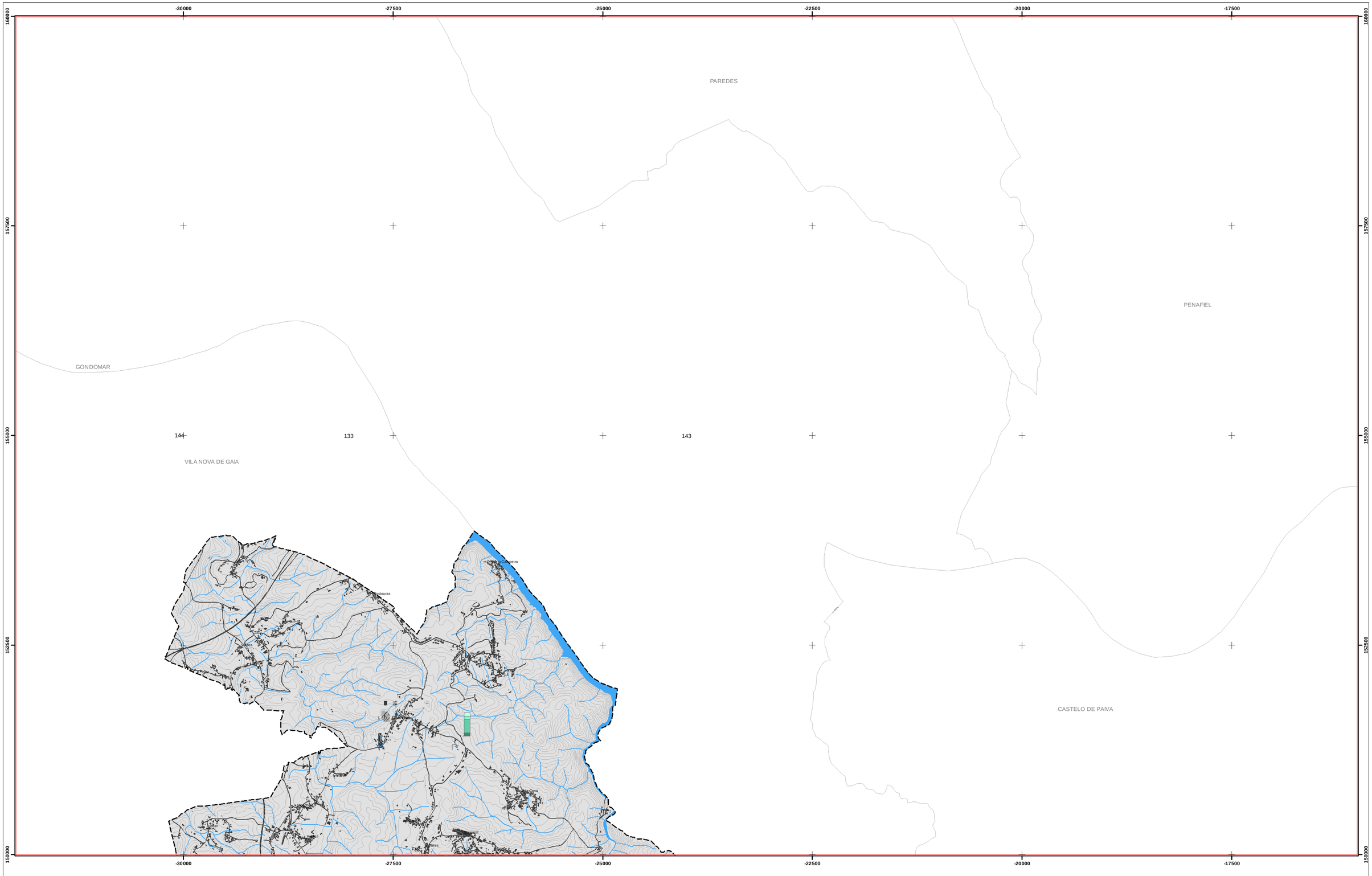

LEGENDA

Limites Administrativos:

- Limite de concelho (CAOP, 2017)
- Limites dos concelhos envolventes (CAOP, 2017)

Base Cartográfica:

- Curva de nível (equidistância 10 metros)
- Vértice geodésico
- Leitos de cursos de água
- Leitos e margens de cursos de água
- Rede viária
- Rede ferroviária
- Edificado

População Residente (%) por Grupo Etário (2011)

- 0 aos 14 anos
- 15 aos 24 anos
- 25 aos 64 anos
- ≥65 anos

FONTE:

CAOP 2017.0 (2017), Direção-Geral do Território, 2018.
Carta Militar de Portugal, Série Cartográfica M888.
XV Recenseamento Geral da População, INE, 2018.

Sistema de Referência e Datum: PT-TM06/ETRS89
Projeção Cartográfica: Transversa de Mercator

Identificação da Cartografia de Referência
Base Cartográfica
Entidade proprietária: Instituto Geográfico do Exército
Entidade produtora: Instituto Geográfico do Exército
Referência: Carta Militar de Portugal, Série Cartográfica M888
Sistema de referência e datum: PT-TM06/ETRS89
Projeção cartográfica: Transversa de Mercator
Exatidão Posicional: menor ou igual a 5 m em planimetria e altimetria.
Exatidão Temática: 90%
Precisão posicional nominal da saída gráfica: menor ou igual a 5 m.
(Art. 7º do Decreto Regulamentar n.º 10/2009, de 29 de maio).

N

P - 01

1:25000

MUNICÍPIO DE SANTA MARIA DA FEIRA

Plano Municipal de Emergência de Proteção Civil

População Residente (%) por Grupo Etário (2011) (Grandes Grupos) do Município de Santa Maria da Feira

Folha 134

Data de elaboração
Janeiro de 2019

\\192.168.0.5\03_projecto\05_PME_Protecao_civil

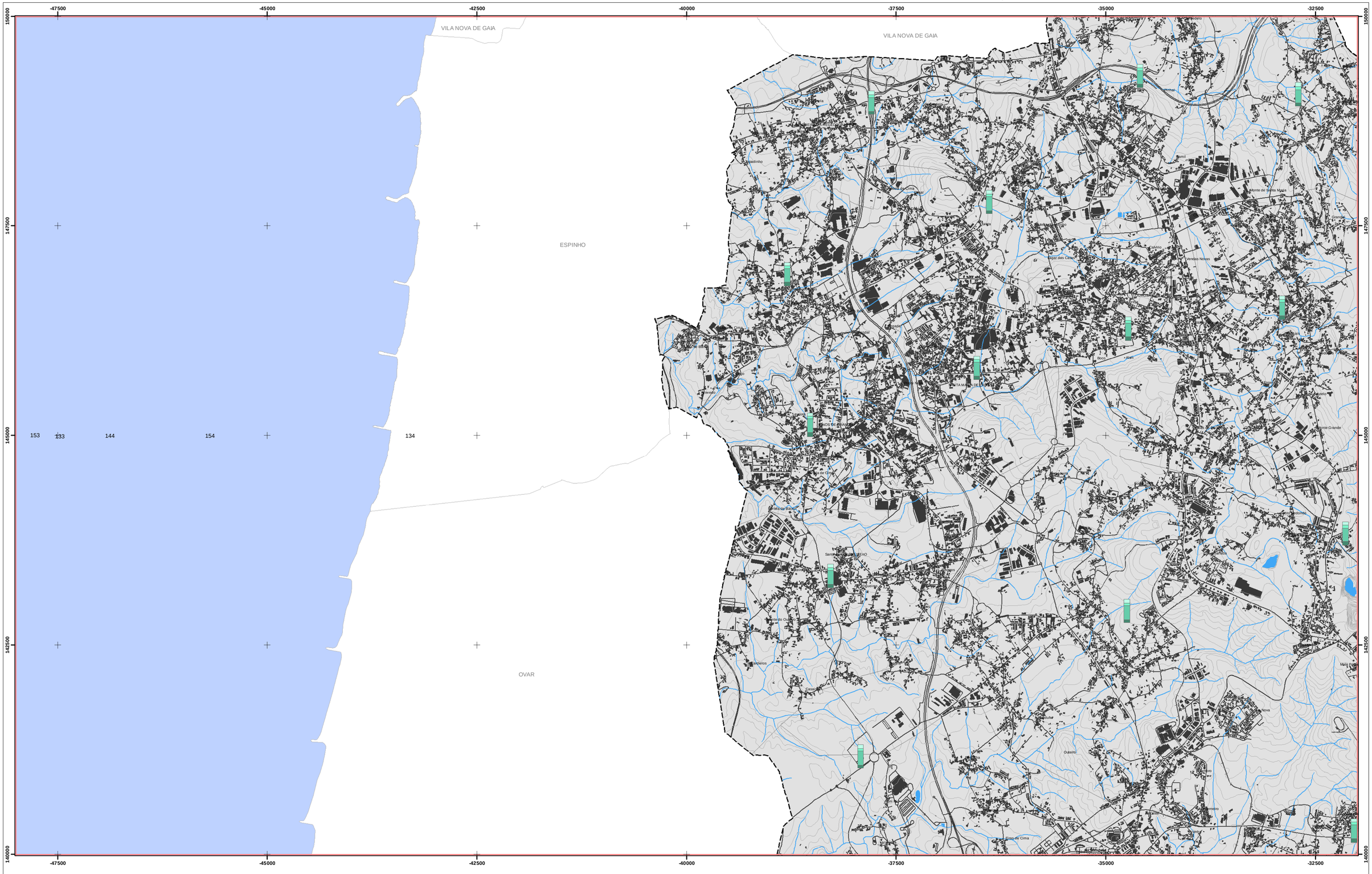

LEGENDA

Limites Administrativos:

- Limite de concelho (CAOP, 2017)
- Limites dos concelhos envolventes (CAOP, 2017)

Base Cartográfica:

- Curva de nível (equidistância 10 metros)
- Vértice geodésico
- Leitos de cursos de água
- Leitos e margens de cursos de água
- Rede viária
- Rede ferroviária
- Edificado

População Residente (%) por Grupo Etário (2011)

- 0 aos 14 anos
- 15 aos 24 anos
- 25 aos 64 anos
- =65 anos

FONTE:

CAOP 2017.0 (2017), Direção-Geral do Território, 2018.
Carta Militar de Portugal, Série Cartográfica M888.
XV Recenseamento Geral da População, INE, 2018.

Sistema de Referência e Datum: PT-TM06/ETRS89
Projeção Cartográfica: Transversa de Mercator

Identificação da Cartografia de Referência
Base Cartográfica
Entidade proprietária: Instituto Geográfico do Exército
Entidade produtora: Instituto Geográfico do Exército
Referência: Carta Militar de Portugal, Série Cartográfica M888
Sistema de referência e datum: PT-TM06/ETRS89
Projeção cartográfica: Transversa de Mercator
Exatidão Posicional: menor ou igual a 5 m em planimetria e altimetria.
Exatidão Temática: 90%
Precisão posicional nominal da saída gráfica: menor ou igual a 5 m.
(Art. 7º do Decreto Regulamentar n.º 10/2009, de 29 de maio).

MUNICÍPIO DE SANTA MARIA DA FEIRA

Plano Municipal de Emergência de Proteção Civil

N

P - 01

1:25000

População Residente (%) por Grupo Etário (2011) (Grandes Grupos) do Município de Santa Maria da Feira

Folha 143

Data de elaboração
Janeiro de 2019

\\192.168.0.5\03_projecto\05_PME_Protecao_civil

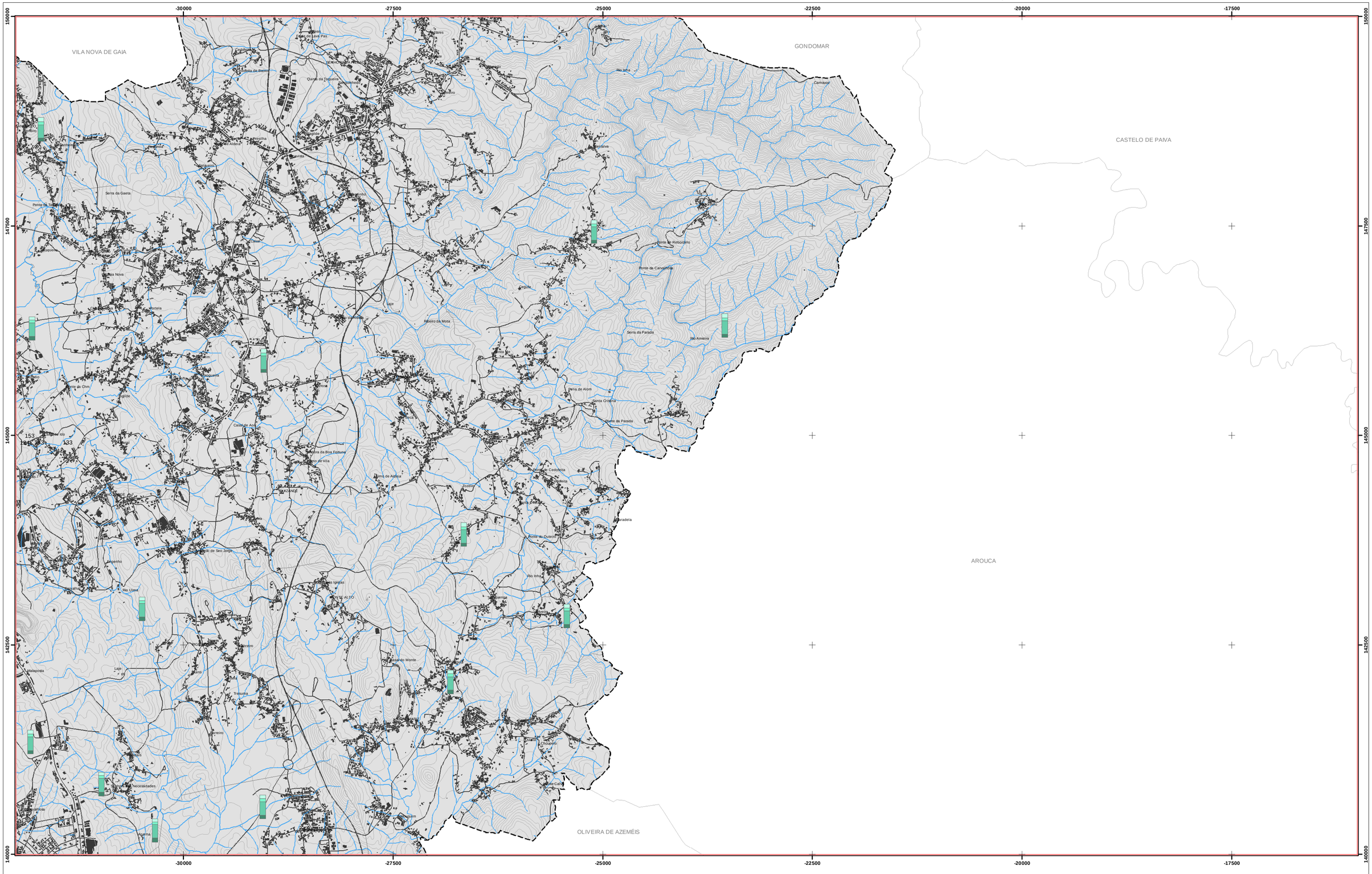

LEGENDA

Limites Administrativos:

- Limite de concelho (CAOP, 2017)
- Limites dos concelhos envolventes (CAOP, 2017)

Base Cartográfica:

- Curva de nível (equidistância 10 metros)
- Vértice geodésico
- Leitos de cursos de água
- Leitos e margens de cursos de água
- Rede viária
- Rede ferroviária
- Edificado

População Residente (%) por Grupo Etário (2011)

- 0 aos 14 anos
- 15 aos 24 anos
- 25 aos 64 anos
- ≥65 anos

FONTE:

CAOP 2017.0 (2017), Direção-Geral do Território, 2018.
Carta Militar de Portugal, Série Cartográfica M888.
XV Recenseamento Geral da População, INE, 2018.

Sistema de Referência e Datum: PT-TM06/ETRS89
Projeção Cartográfica: Transversa de Mercator

Identificação da Cartografia de Referência
Base Cartográfica
Entidade proprietária: Instituto Geográfico do Exército
Entidade produtora: Instituto Geográfico do Exército
Referência: Carta Militar de Portugal, Série Cartográfica M888
Sistema de referência e datum: PT-TM06/ETRS89
Projeção cartográfica: Transversa de Mercator
Exatidão Posicional: menor ou igual a 5 m em planimetria e altimetria.
Exatidão Temática: 90%
Precisão posicional nominal da saída gráfica: menor ou igual a 5 m.
(Art. 7º do Decreto Regulamentar n.º 10/2009, de 29 de maio).

MUNICÍPIO DE SANTA MARIA DA FEIRA

Plano Municipal de Emergência de Proteção Civil

N

P - 01

1:25000

População Residente (%) por Grupo Etário (2011) (Grandes Grupos) do Município de Santa Maria da Feira

Folha 144

Data de elaboração
Janeiro de 2019

\\192.168.0.5\03_projecto\05_PME_Protecao_civil

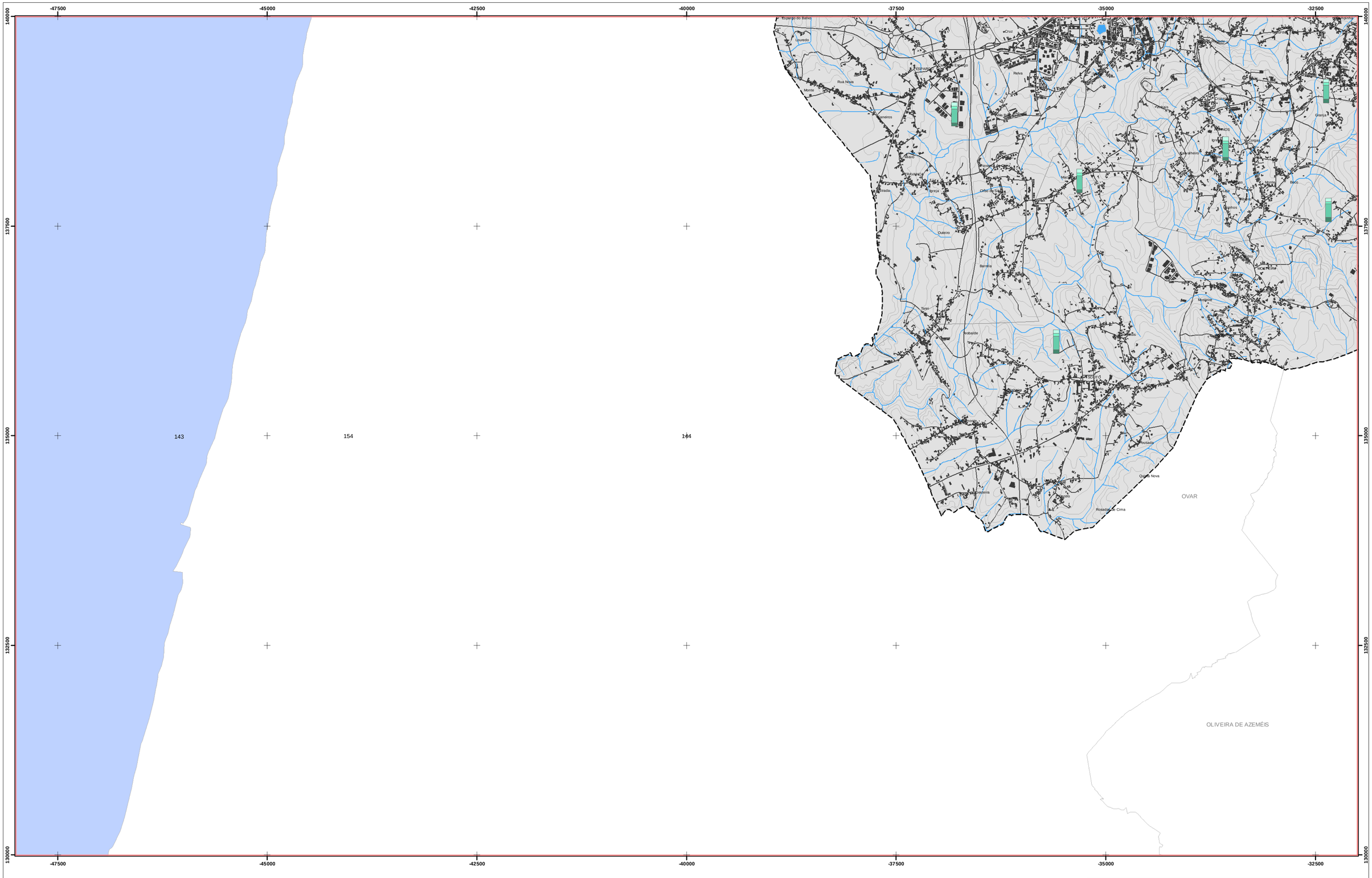

LEGENDA

Limites Administrativos:

- Limite de concelho (CAOP, 2017)
- Limites dos concelhos envolventes (CAOP, 2017)

Base Cartográfica:

- Curva de nível (equidistância 10 metros)
- Vértice geodésico
- Leitos de cursos de água
- Leitos e margens de cursos de água
- Rede viária
- Rede ferroviária
- Edificado

População Residente (%) por Grupo Etário (2011)

- 0 aos 14 anos
- 15 aos 24 anos
- 25 aos 64 anos
- =65 anos

FONTE:

CAOP 2017.0 (2017), Direção-Geral do Território, 2018.
Carta Militar de Portugal, Série Cartográfica M888.
XV Recenseamento Geral da População, INE, 2018.

Sistema de Referência e Datum: PT-TM06/ETRS89
Projeção Cartográfica: Transversa de Mercator

Identificação da Cartografia de Referência
Base Cartográfica
Entidade proprietária: Instituto Geográfico do Exército
Entidade produtora: Instituto Geográfico do Exército
Referência: Carta Militar de Portugal, Série Cartográfica M888
Sistema de referência e datum: PT-TM06/ETRS89
Projeção cartográfica: Transversa de Mercator
Exatidão Posicional: menor ou igual a 5 m em planimetria e altimetria.
Exatidão Temática: 90%
Precisão posicional nominal da saída gráfica: menor ou igual a 5 m.
(Art. 7º do Decreto Regulamentar n.º 10/2009, de 29 de maio).

N

P - 01

1:25000

MUNICÍPIO DE SANTA MARIA DA FEIRA

Plano Municipal de Emergência de Proteção Civil

População Residente (%) por Grupo Etário (2011) (Grandes Grupos) do Município de Santa Maria da Feira

Folha 153

Data de elaboração
Janeiro de 2019

\\192.168.0.5\03_projecto\05_PME_Protecao_civil

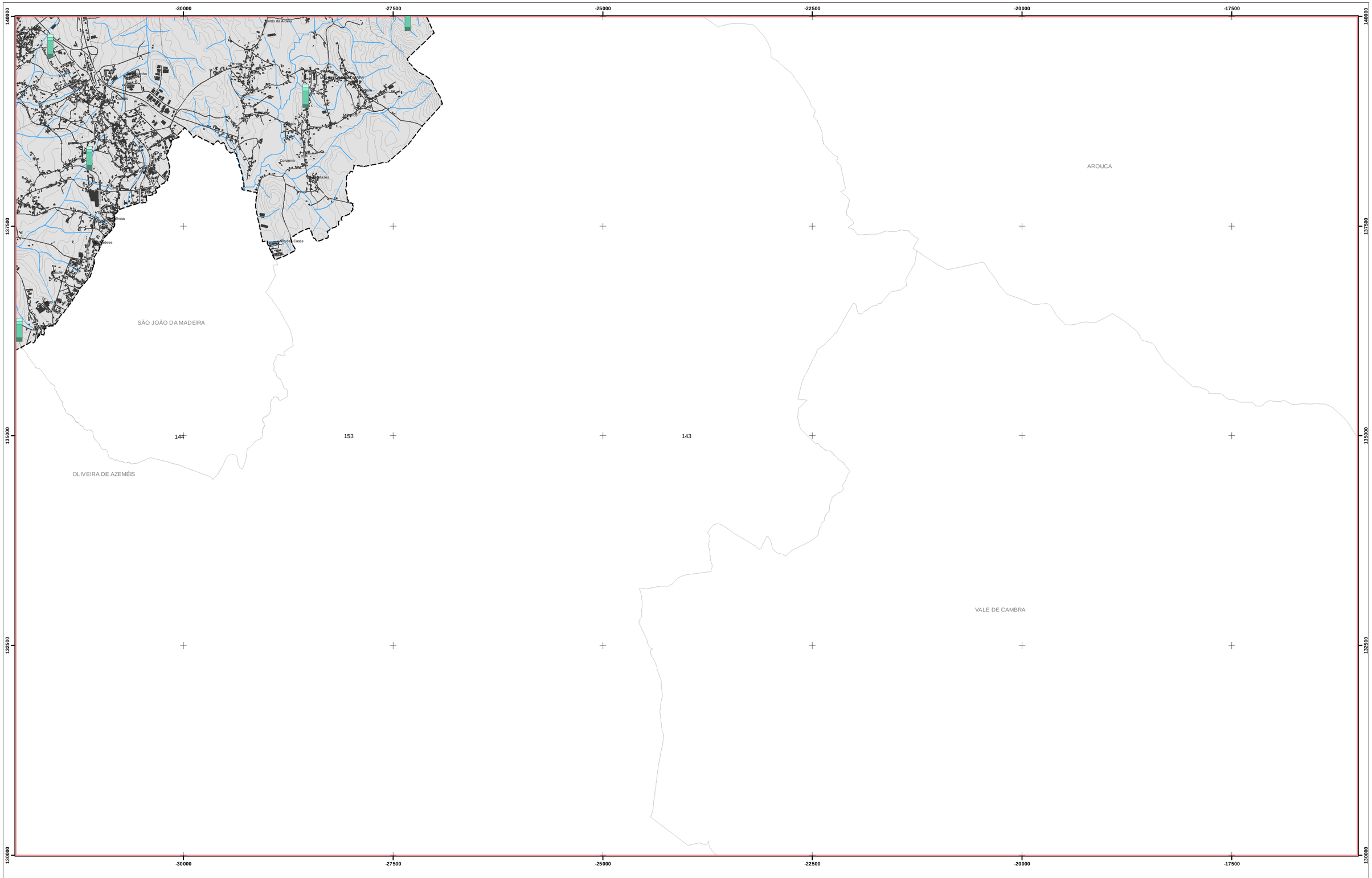

LEGENDA

Limites Administrativos:

- Limite de concelho (CAOP, 2017)
- Limites dos concelhos envolventes (CAOP, 2017)

Base Cartográfica:

- Curva de nível (equidistância 10 metros)
- Vértice geodésico
- Leitos de cursos de água
- Leitos e margens de cursos de água
- Rede viária
- Rede ferroviária
- Edificado

População Residente (%) por Grupo Etário (2011)

- 0 aos 14 anos
- 15 aos 24 anos
- 25 aos 64 anos
- =65 anos

FONTE:

CAOP 2017.0 (2017), Direção-Geral do Território, 2018.
Carta Militar de Portugal, Série Cartográfica M888.
XV Recenseamento Geral da População, INE, 2018.

Sistema de Referência e Datum: PT-TM06/ETRS89
Projeção Cartográfica: Transversa de Mercator

Identificação da Cartografia de Referência
Base Cartográfica
Entidade proprietária: Instituto Geográfico do Exército
Entidade produtora: Instituto Geográfico do Exército
Referência: Carta Militar de Portugal, Série Cartográfica M888
Sistema de referência e datum: PT-TM06/ETRS89
Projeção cartográfica: Transversa de Mercator
Exatidão Posicional: menor ou igual a 5 m em planimetria e altimetria.
Exatidão Temática: 90%
Precisão posicional nominal da saída gráfica: menor ou igual a 5 m.
(Art. 7º do Decreto Regulamentar n.º 10/2009, de 29 de maio).

N

P - 01

1:25000

MUNICÍPIO DE SANTA MARIA DA FEIRA

Plano Municipal de Emergência de Proteção Civil

População Residente (%) por Grupo Etário (2011) (Grandes Grupos) do Município de Santa Maria da Feira

Folha 154

Data de elaboração
Janeiro de 2019

\\192.168.0.5\03_projecto\05_PME_Protecao_civil