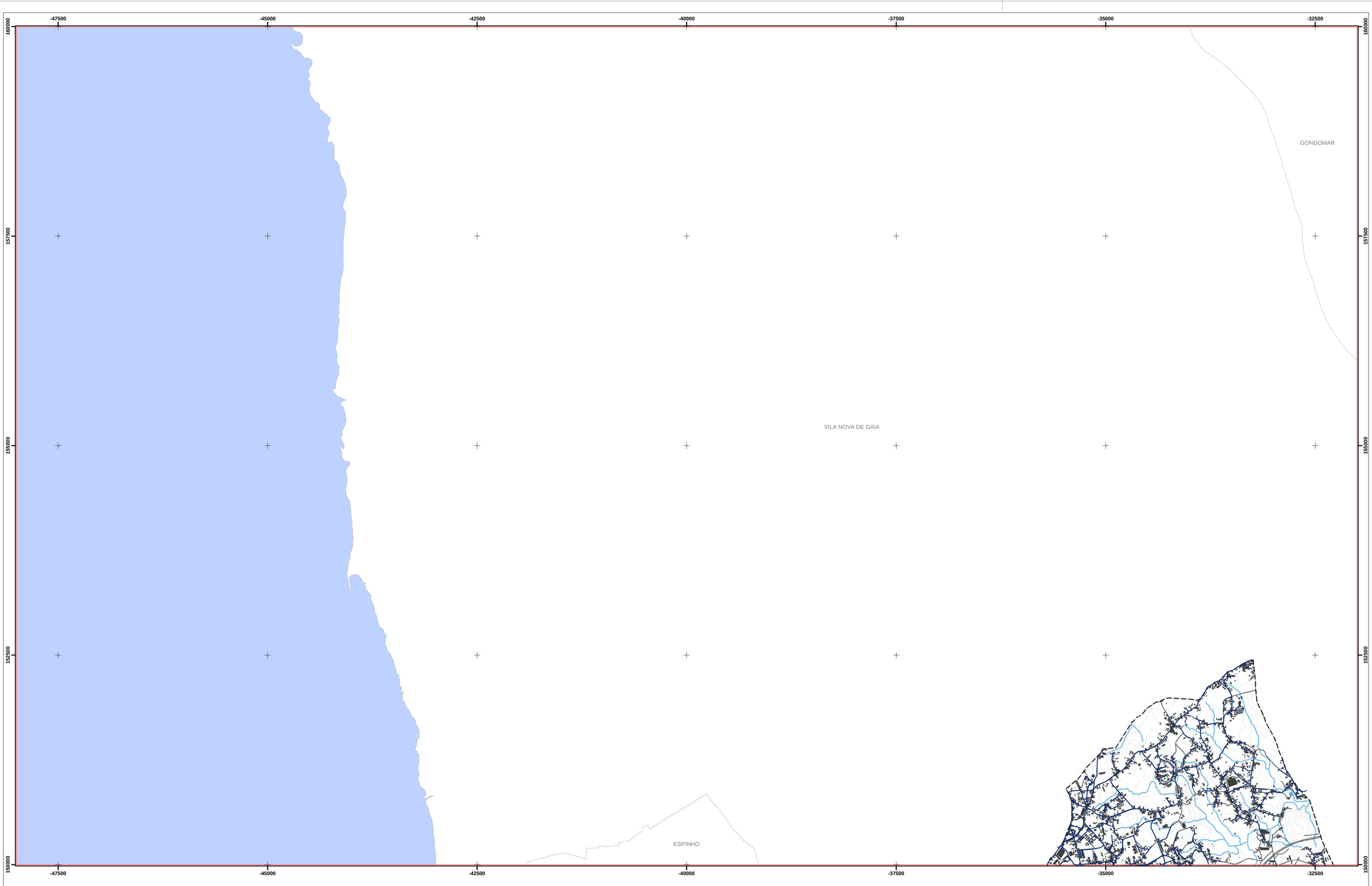

LEGENDA

Limites Administrativos:

- Limite de concelho (CAOP, 2017)
- Limites dos concelhos envolventes (CAOP, 2017)

Base Cartográfica:

- Curva de nível (equidistância 10 metros)
- Vértice geodésico
- Leitos de cursos de água
- Leitos e margens de cursos de água
- Rede viária
- Rede ferroviária
- Edificado

Infraestruturas de Abastecimento de Água:

- Conduta

FONTE:

CAOP 2017.0 (2017), Direção-Geral do Território, 2018.
Carta Militar de Portugal, Série Cartográfica M888.
Infraestruturas de Abastecimento de Água (2019), Município de S.M. Feira, 2019.

Sistema de Referência e Datum: PT-TM06/ETRS89
Projeção Cartográfica: Transversa de Mercator

Identificação da Cartografia de Referência
Base Cartográfica
Entidade proprietária: Instituto Geográfico do Exército
Entidade produtora: Instituto Geográfico do Exército
Referência: Carta Militar de Portugal, Série Cartográfica M888
Sistema de referência e datum: PT-TM06/ETRS89
Projeção cartográfica: Transversa de Mercator
Exatidão Posicional: menor ou igual a 5 m em planimetria e altimetria.
Exatidão Temática: 90%
Precisão posicional nominal da saída gráfica: menor ou igual a 5 m.
(Art. 7º do Decreto Regulamentar n.º 10/2009, de 29 de maio).

N

P - 01

1:25000

MUNICÍPIO DE SANTA MARIA DA FEIRA

Plano Municipal de Emergência de Proteção Civil

Infraestruturas de Abastecimento de Água do Município de Santa Maria da Feira

Folha 133

Data de elaboração
Janeiro de 2019

\\192.168.0.5\03_projecto\05_PME_Protecao_civil

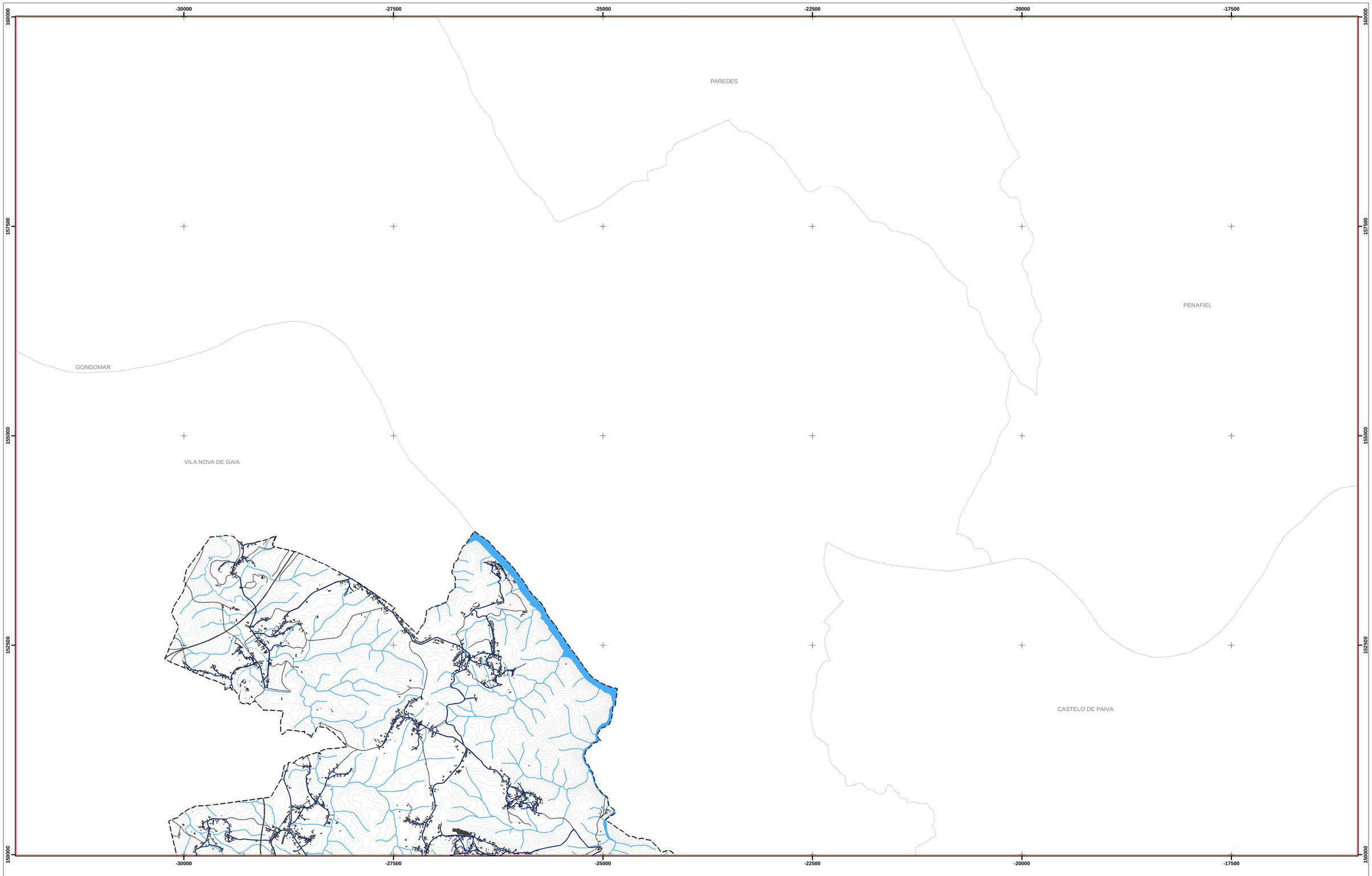

LEGENDA

Limites Administrativos:

- Limite de concelho (CAOP, 2017)
- Limites dos concelhos envolventes (CAOP, 2017)

Base Cartográfica:

- Curva de nível (equidistância 10 metros)
- Vértice geodésico
- Leitos de cursos de água
- Leitos e margens de cursos de água
- Rede viária
- Rede ferroviária
- Edificado

Infraestruturas de Abastecimento de Água:

- Conduta

FONTE:

CAOP 2017.0 (2017), Direção-Geral do Território, 2018.
Carta Militar de Portugal, Série Cartográfica M888.
Infraestruturas de Abastecimento de Água (2019), Município de S.M. Feira, 2019.

Sistema de Referência e Datum: PT-TM06/ETRS89
Projeção Cartográfica: Transversa de Mercator

Identificação da Cartografia de Referência
Base Cartográfica
Entidade proprietária: Instituto Geográfico do Exército
Entidade produtora: Instituto Geográfico do Exército
Referência: Carta Militar de Portugal, Série Cartográfica M888
Sistema de referência e datum: PT-TM06/ETRS89
Projeção cartográfica: Transversa de Mercator
Exatidão Posicional: menor ou igual a 5 m em planimetria e altimetria.
Exatidão Temática: 90%
Precisão posicional nominal da saída gráfica: menor ou igual a 5 m.
(Art. 7º do Decreto Regulamentar n.º 10/2009, de 29 de maio).

N

P - 01

1:25000

MUNICÍPIO DE SANTA MARIA DA FEIRA

Plano Municipal de Emergência de Proteção Civil

Infraestruturas de Abastecimento de Água do Município de Santa Maria da Feira

Folha 134

Data de elaboração
Janeiro de 2019

\\192.168.0.5\03_projecto\05_PME_Protecao_civil

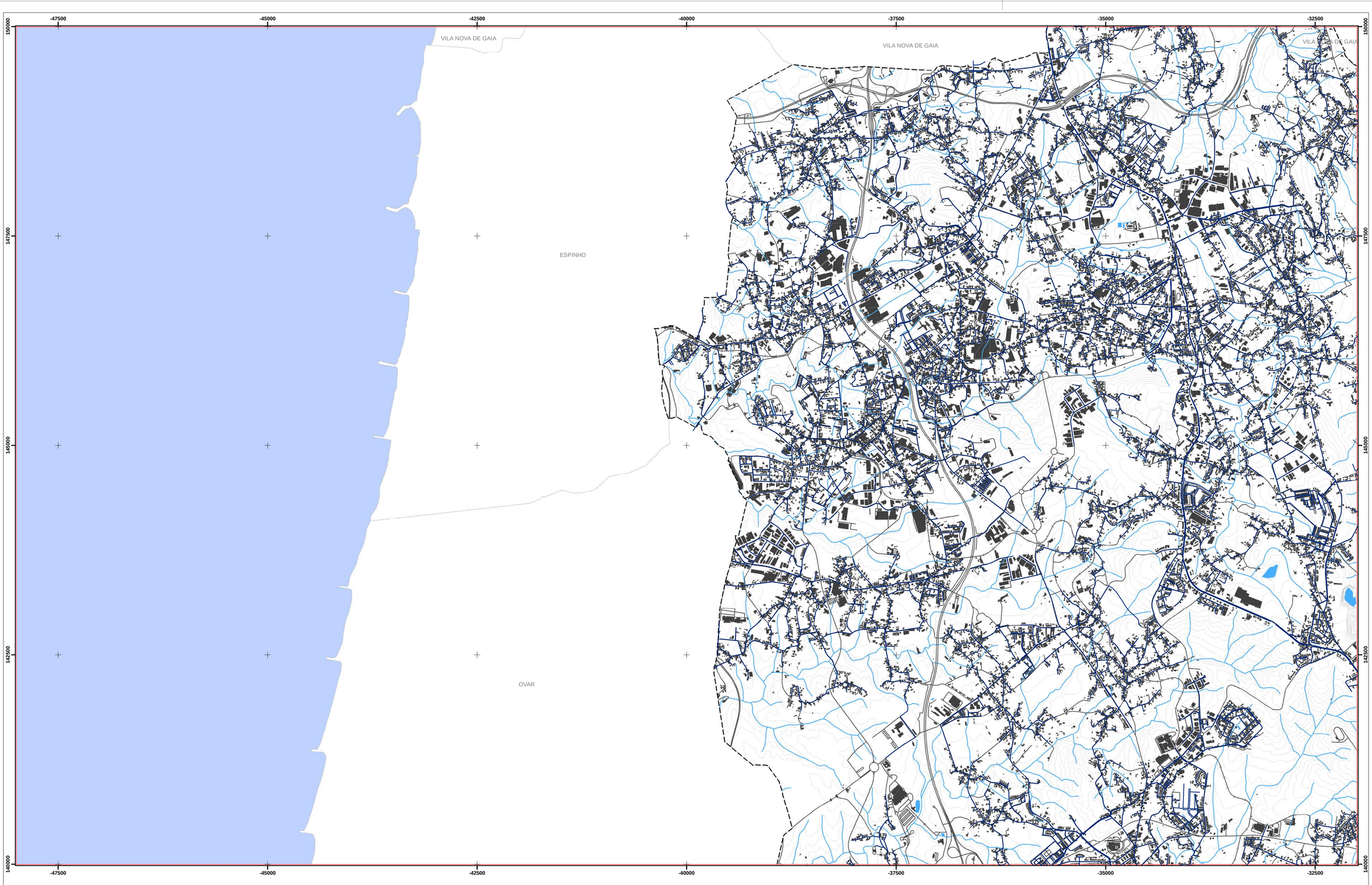

LEGENDA

Limites Administrativos:

- Limite de concelho (CAOP, 2017)
- Limites dos concelhos envolventes (CAOP, 2017)

Base Cartográfica:

- Curva de nível (equidistância 10 metros)
- Vértice geodésico
- Leitos de cursos de água
- Leitos e margens de cursos de água
- Rede viária
- Rede ferroviária
- Edificado

Infraestruturas de Abastecimento de Água:

- Conduta

FONTE:

CAOP 2017.0 (2017), Direção-Geral do Território, 2018.
Carta Militar de Portugal, Série Cartográfica M888.
Infraestruturas de Abastecimento de Água (2019), Município de S.M. Feira, 2019.

Sistema de Referência e Datum: PT-TM06/ETRS89
Projeção Cartográfica: Transversa de Mercator

Identificação da Cartografia de Referência
Base Cartográfica
Entidade proprietária: Instituto Geográfico do Exército
Entidade produtora: Instituto Geográfico do Exército
Referência: Carta Militar de Portugal, Série Cartográfica M888
Sistema de referência e datum: PT-TM06/ETRS89
Projeção cartográfica: Transversa de Mercator
Exatidão Posicional: menor ou igual a 5 m em planimetria e altimetria.
Exatidão Temática: 90%
Precisão posicional nominal da saída gráfica: menor ou igual a 5 m.
(Art. 7º do Decreto Regulamentar n.º 10/2009, de 29 de maio).

N

P - 01

1:25000

MUNICÍPIO DE SANTA MARIA DA FEIRA

Plano Municipal de Emergência de Proteção Civil

Infraestruturas de Abastecimento de Água do Município de Santa Maria da Feira

Folha 143

Data de elaboração
Janeiro de 2019

\\192.168.0.5\03_projecto\05_PME_Protecao_civil

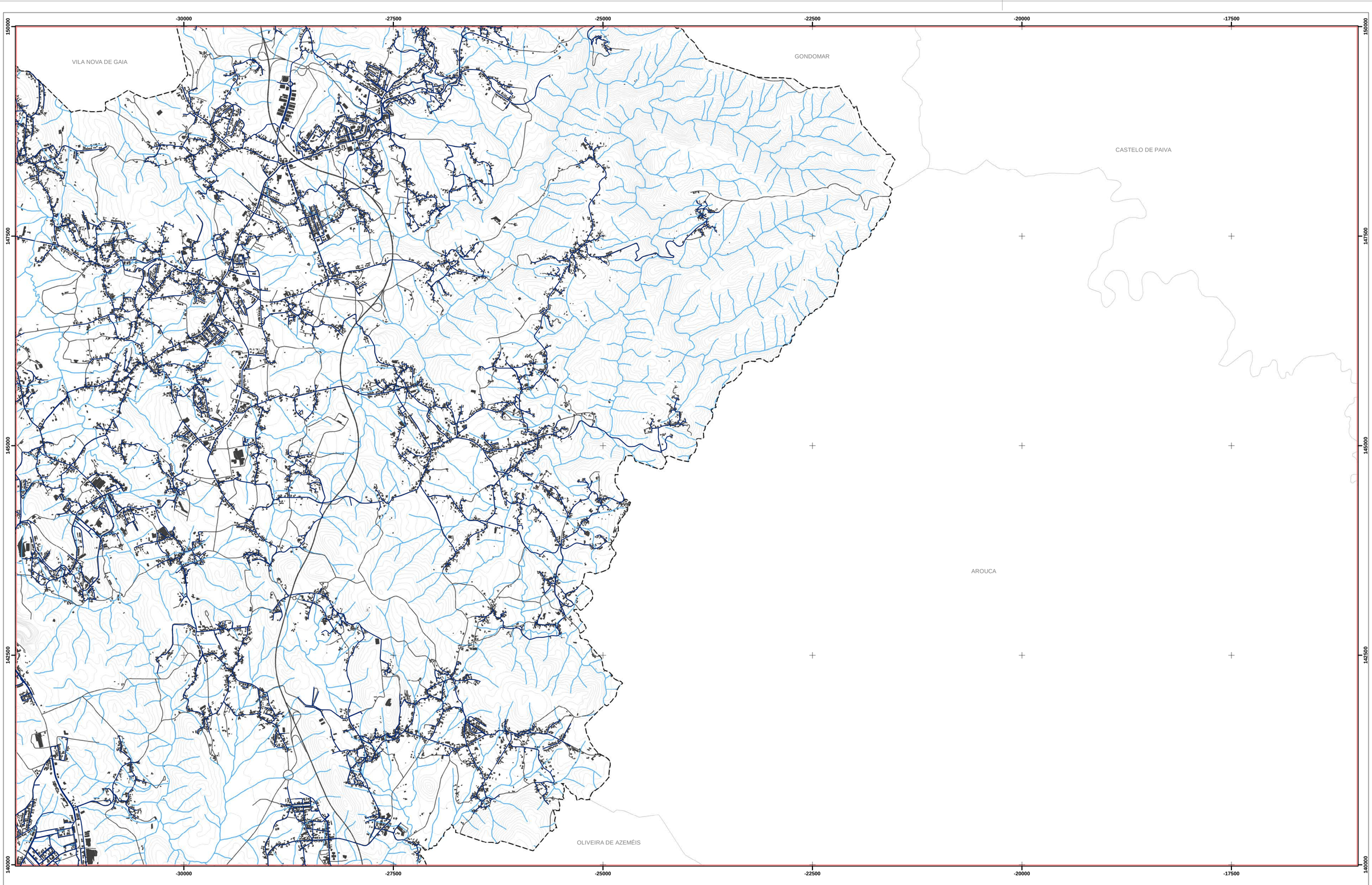

LEGENDA

Limites Administrativos:

- Limite de concelho (CAOP, 2017)
- Limites dos concelhos envolventes (CAOP, 2017)

Base Cartográfica:

- Curva de nível (equidistância 10 metros)
- Vértice geodésico
- Leitos de cursos de água
- Leitos e margens de cursos de água
- Rede viária
- Rede ferroviária
- Edificado

Infraestruturas de Abastecimento de Água:

- Conduta

FONTE:

CAOP 2017.0 (2017), Direção-Geral do Território, 2018.
Carta Militar de Portugal, Série Cartográfica M888.
Infraestruturas de Abastecimento de Água (2019), Município de S.M. Feira, 2019.

Sistema de Referência e Datum: PT-TM06/ETRS89
Projeção Cartográfica: Transversa de Mercator

Identificação da Cartografia de Referência
Base Cartográfica
Entidade proprietária: Instituto Geográfico do Exército
Entidade produtora: Instituto Geográfico do Exército
Referência: Carta Militar de Portugal, Série Cartográfica M888
Sistema de referência e datum: PT-TM06/ETRS89
Projeção cartográfica: Transversa de Mercator
Exatidão Posicional: menor ou igual a 5 m em planimetria e altimetria.
Exatidão Temática: 90%
Precisão posicional nominal da saída gráfica: menor ou igual a 5 m.
(Art. 7º do Decreto Regulamentar n.º 10/2009, de 29 de maio).

N

P - 01

1:25000

MUNICÍPIO DE SANTA MARIA DA FEIRA

Plano Municipal de Emergência de Proteção Civil

Infraestruturas de Abastecimento de Água do Município de Santa Maria da Feira

Folha 144

Data de elaboração
Janeiro de 2019

\\192.168.0.5\03_projecto\05_PME_Protecao_civil

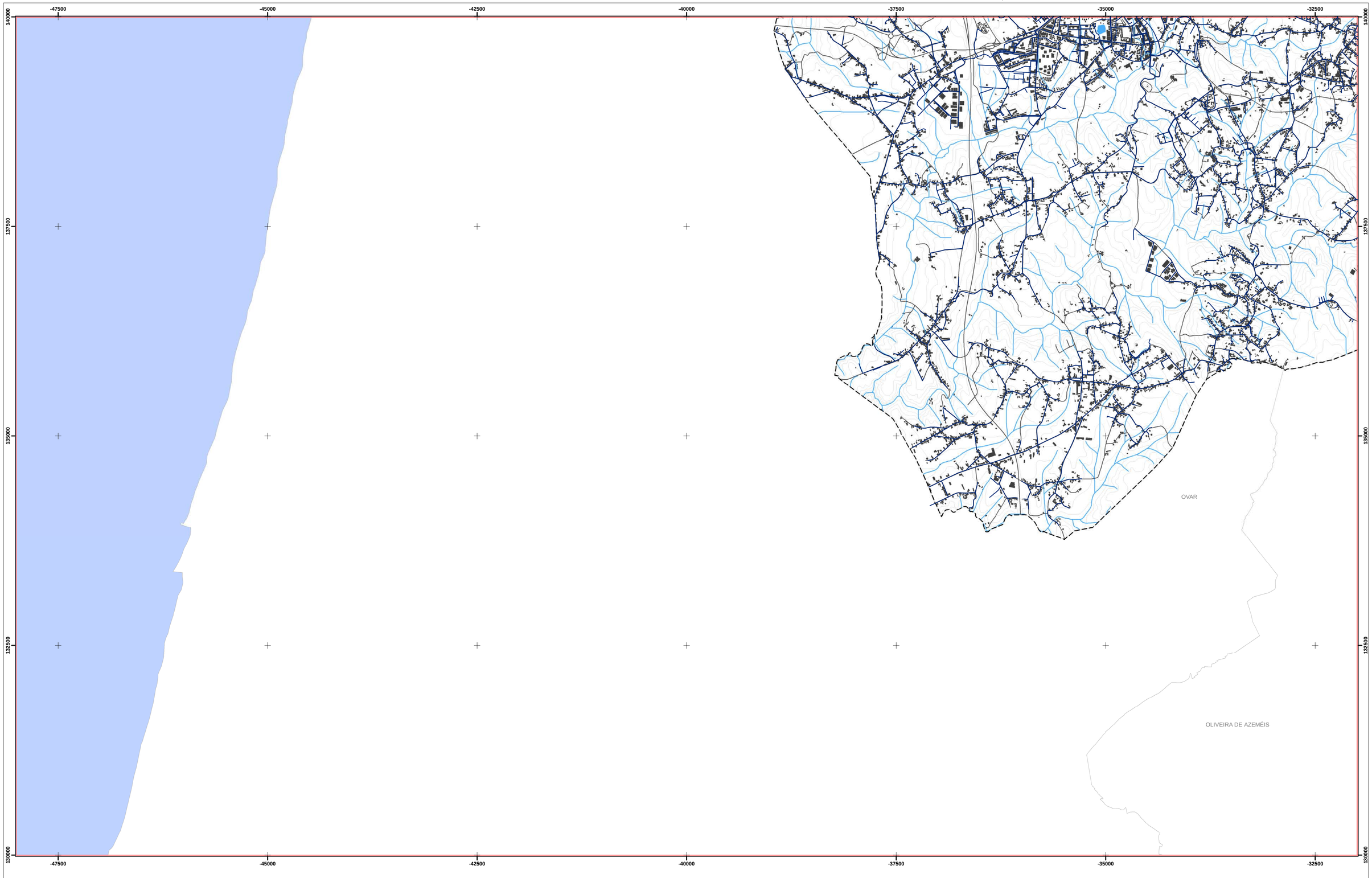

LEGENDA

Limites Administrativos:

- Limite de concelho (CAOP, 2017)
- Limites dos concelhos envolventes (CAOP, 2017)

Base Cartográfica:

- Curva de nível (equidistância 10 metros)
- Vértice geodésico
- Leitos de cursos de água
- Leitos e margens de cursos de água
- Rede viária
- Rede ferroviária
- Edificado

Infraestruturas de Abastecimento de Água:

- Conduta

FONTE:

CAOP 2017.0 (2017), Direção-Geral do Território, 2018.
Carta Militar de Portugal, Série Cartográfica M888.
Infraestruturas de Abastecimento de Água (2019), Município de S.M. Feira, 2019.

Sistema de Referência e Datum: PT-TM06/ETRS89
Projeção Cartográfica: Transversa de Mercator

Identificação da Cartografia de Referência
Base Cartográfica
Entidade proprietária: Instituto Geográfico do Exército
Entidade produtora: Instituto Geográfico do Exército
Referência: Carta Militar de Portugal, Série Cartográfica M888
Sistema de referência e datum: PT-TM06/ETRS89
Projeção cartográfica: Transversa de Mercator
Exatidão Posicional: menor ou igual a 5 m em planimetria e altimetria.
Exatidão Temática: 90%
Precisão posicional nominal da saída gráfica: menor ou igual a 5 m.
(Art. 7º do Decreto Regulamentar n.º 10/2009, de 29 de maio).

N

P - 01

1:25000

MUNICÍPIO DE SANTA MARIA DA FEIRA

Plano Municipal de Emergência de Proteção Civil

Infraestruturas de Abastecimento de Água do Município de Santa Maria da Feira

Folha 153

Data de elaboração
Janeiro de 2019

\\192.168.0.5\03_projecto\05_PME_Protecao_civil

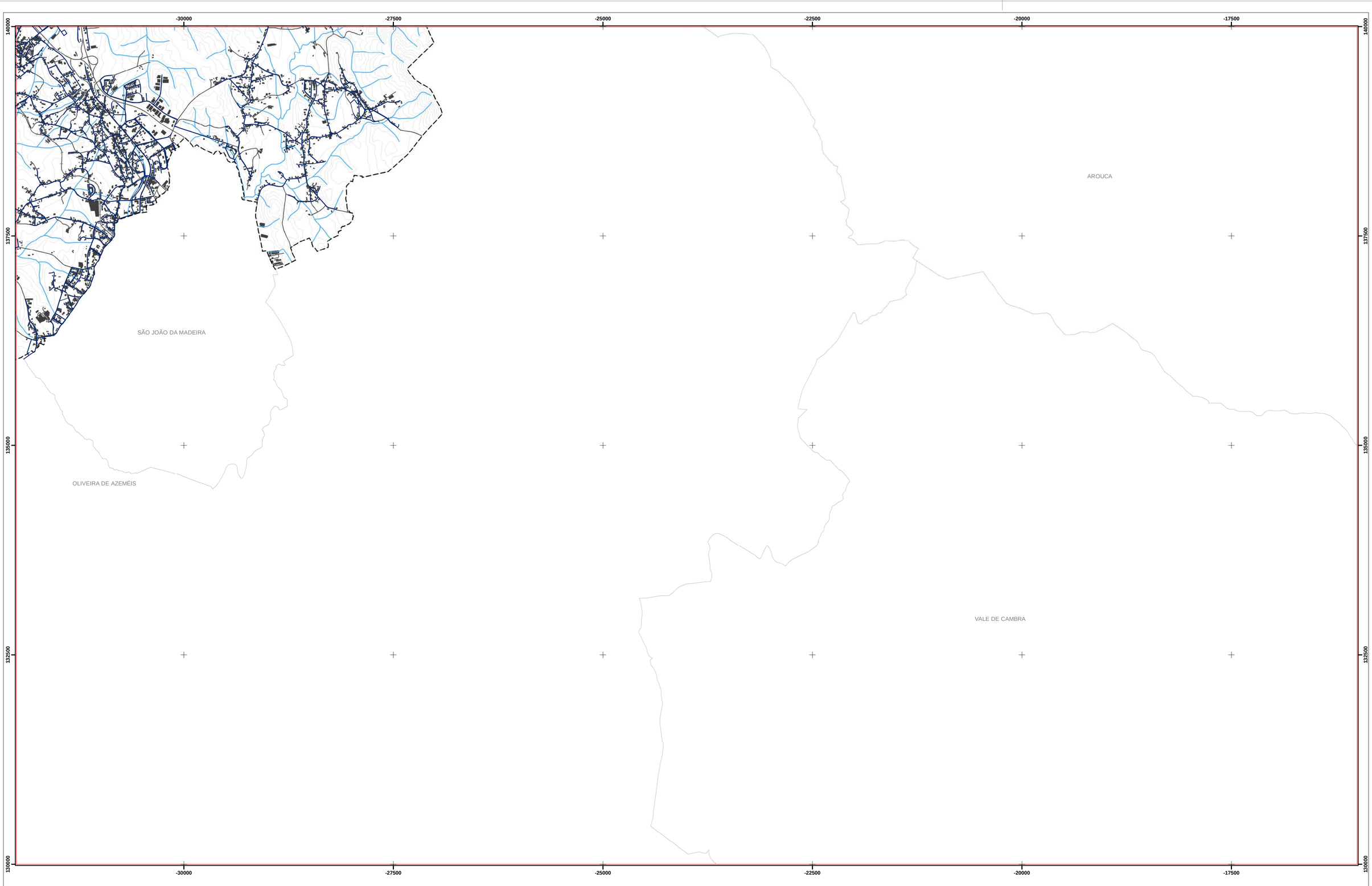

LEGENDA

Limites Administrativos:

- Limite de concelho (CAOP, 2017)
- Limites dos concelhos envolventes (CAOP, 2017)

Base Cartográfica:

- Curva de nível (equidistância 10 metros)
- Vértice geodésico
- Leitos de cursos de água
- Leitos e margens de cursos de água
- Rede viária
- Rede ferroviária
- Edificado

Infraestruturas de Abastecimento de Água:

- Conduta

FONTE:

CAOP 2017.0 (2017), Direção-Geral do Território, 2018.
Carta Militar de Portugal, Série Cartográfica M888.
Infraestruturas de Abastecimento de Água (2019), Município de S.M. Feira, 2019.

Sistema de Referência e Datum: PT-TM06/ETRS89
Projeção Cartográfica: Transversa de Mercator

Identificação da Cartografia de Referência
Base Cartográfica
Entidade proprietária: Instituto Geográfico do Exército
Entidade produtora: Instituto Geográfico do Exército
Referência: Carta Militar de Portugal, Série Cartográfica M888
Sistema de referência e datum: PT-TM06/ETRS89
Projeção cartográfica: Transversa de Mercator
Exatidão Posicional: menor ou igual a 5 m em planimetria e altimetria.
Exatidão Temática: 90%
Precisão posicional nominal da saída gráfica: menor ou igual a 5 m.
(Art. 7º do Decreto Regulamentar n.º 10/2009, de 29 de maio).

N

P - 01

1:25000

MUNICÍPIO DE SANTA MARIA DA FEIRA

Plano Municipal de Emergência de Proteção Civil

Infraestruturas de Abastecimento de Água do Município de Santa Maria da Feira

Folha 154

Data de elaboração
Janeiro de 2019

\\192.168.0.5\03_projecto\05_PME_Protecao_civil