













projeção de Gauss - etipoloje Internacional - datum 71

LEGENDA:

CLASSES E CATEGORIAS DE ESPAÇOS

-  ÁREA URBANA DE OCUPAÇÃO ATUAL CONSOLIDADA
- SOLO URBANIZAVEL**
-  ÁREA URBANA DE OCUPAÇÃO ATUAL A CONSOLIDAR
-  ÁREA URBANA DE HABITAÇÃO COMÉRCIO E SERVIÇOS
-  ÁREA DE HABITAÇÃO URBANIZAVEL ESCOLA, GIMNASIO, CRI DA BANHA
- EQUIPAMENTO PÚBLICO**
-  ÁREA DE EQUIPAMENTO
- ESTRUTURA VERDE URBANA**
-  ÁREA VERDE DE ENQUADRAMENTO
-  ÁREA VERDE DE RECREIO E LAZER
-  edifício existente
-  não existente
-  não proposta
-  alinhamento das construções propostas
-  limite da área de intervenção do plano